2019
İL YOLLARI

TRAFİK VE ULAŞIM BİLGİLERİ

İL YOLLARININ TRAFİK DİLİMLERİNE GÖRE YILLIK ORTALAMA GÜNLÜK TRAFİK DEĞERLERİ VE ULAŞIM BİLGİLERİ

TRAFİK GÜVENLİĞİ DAİRESİ BAŞKANLIĞI
ULAŞIM ETÜTLERİ ŞUBESİ MÜDÜRLÜĞÜ
MAYIS-2020

İÇİNDEKİLER

TÜRKÇE-İNGİLİZCE-AÇIKLAMALAR
YÖNTEM

SAYFA

I. İL YOLLARI

1. BÖLGE MÜDÜRLÜĞÜ - İSTANBUL
Bölge Haritası……..…….……..….. **11**
Trafik Hacim Haritası……...…….…. **13**
İl Yolları Tanımları, Yıllık Ortalama Günlük Trafik Değerleri ve Hız Bilgileri **14**

2. BÖLGE MÜDÜRLÜĞÜ - İZMİR
Bölge Haritası……..…….....……...….. **21**
Trafik Hacim Haritası…….....…….. **23**
İl Yolları Tanımları, Yıllık Ortalama Günlük Trafik Değerleri ve Hız Bilgileri **24**

3. BÖLGE MÜDÜRLÜĞÜ - KONYA
Bölge Haritası……..…….....……...….. **37**
Trafik Hacim Haritası…….....…….. **39**
İl Yolları Tanımları, Yıllık Ortalama Günlük Trafik Değerleri ve Hız Bilgileri **40**

4. BÖLGE MÜDÜRLÜĞÜ - ANKARA
Bölge Haritası……..…….....……...….. **53**
Trafik Hacim Haritası…….....…….. **55**
İl Yolları Tanımları, Yıllık Ortalama Günlük Trafik Değerleri ve Hız Bilgileri **56**

5. BÖLGE MÜDÜRLÜĞÜ - MERSİN
Bölge Haritası……..…….....……...….. **63**
Trafik Hacim Haritası…….....…….. **65**
İl Yolları Tanımları, Yıllık Ortalama Günlük Trafik Değerleri ve Hız Bilgileri **66**

6. BÖLGE MÜDÜRLÜĞÜ - KAYSERİ
Bölge Haritası……..…….....……...….. **77**
Trafik Hacim Haritası…….....…….. **79**
İl Yolları Tanımları, Yıllık Ortalama Günlük Trafik Değerleri ve Hız Bilgileri **80**

7. BÖLGE MÜDÜRLÜĞÜ - SAMSUN
Bölge Haritası……..…….....……...….. **89**
Trafik Hacim Haritası……...…….…. **91**
İl Yolları Tanımları, Yıllık Ortalama Günlük Trafik Değerleri ve Hız Bilgileri **92**

SAYFA

8. BÖLGE MÜDÜRLÜĞÜ - ELAZIĞ
Bölge Haritası……..…….....……...….. **103**
Trafik Hacim Haritası……...…….…. **105**
İl Yolları Tanımları, Yıllık Ortalama Günlük Trafik Değerleri ve Hız Bilgileri **106**

9. BÖLGE MÜDÜRLÜĞÜ - DİYARBAKIR
Bölge Haritası……..…….....……...….. **117**
Trafik Hacim Haritası……...…….…. **119**
İl Yolları Tanımları, Yıllık Ortalama Günlük Trafik Değerleri ve Hız Bilgileri **120**

10. BÖLGE MÜDÜRLÜĞÜ - TRABZON
Bölge Haritası……..…….....……...….. **131**
Trafik Hacim Haritası……...…….…. **133**
İl Yolları Tanımları, Yıllık Ortalama Günlük Trafik Değerleri ve Hız Bilgileri **134**

11. BÖLGE MÜDÜRLÜĞÜ - VAN
Bölge Haritası……..…….....……...….. **147**
Trafik Hacim Haritası……...…….…. **149**
İl Yolları Tanımları, Yıllık Ortalama Günlük Trafik Değerleri ve Hız Bilgileri **150**

12. BÖLGE MÜDÜRLÜĞÜ - ERZURUM
Bölge Haritası……..…….....……...….. **159**
Trafik Hacim Haritası……...…….…. **161**
İl Yolları Tanımları, Yıllık Ortalama Günlük Trafik Değerleri ve Hız Bilgileri **162**

13. BÖLGE MÜDÜRLÜĞÜ - ANTALYA
Bölge Haritası……..…….....……...….. **167**
Trafik Hacim Haritası……...…….…. **169**
İl Yolları Tanımları, Yıllık Ortalama Günlük Trafik Değerleri ve Hız Bilgileri **170**

14. BÖLGE MÜDÜRLÜĞÜ - BURSA
Bölge Haritası……..…….....……...….. **177**
Trafik Hacim Haritası……...…….…. **179**
İl Yolları Tanımları, Yıllık Ortalama Günlük Trafik Değerleri ve Hız Bilgileri **180**

SAYFA

15. BÖLGE MÜDÜRLÜĞÜ - KASTAMONU

Bölge Haritası……...……..…... **193**
Trafik Hacim Haritası……...……..…. **195**
İl Yolları Tanımları, Yıllık Ortalama Günlük Trafik Değerleri ve Hız Bilgileri **196**

16. BÖLGE MÜDÜRLÜĞÜ - SİVAS

Bölge Haritası……...……..…... **203**
Trafik Hacim Haritası……...……..…. **205**
İl Yolları Tanımları, Yıllık Ortalama Günlük Trafik Değerleri ve Hız Bilgileri **206**

18. BÖLGE MÜDÜRLÜĞÜ - KARS

Bölge Haritası……...……..…... **215**
Trafik Hacim Haritası……...……..…. **217**
İl Yolları Tanımları, Yıllık Ortalama Günlük Trafik Değerleri ve Hız Bilgileri **218**

SAYFA

II. GENEL BİLGİLER

Otoyollar, Devlet Yolları ve İl Yolları Uzunlukları……..……. **225**
KGM Sorumluluğundaki Yol Ağında Yıllık Taşıt-Km,
Yolcu – Km, Ton – Km Değerleri……. **226**
İllere Göre Taşıt – Km, Yolcu – Km, Ton – Km Değerleri ……..... **227**
2019 Yılı İl Yolları Trafik Hacim Haritası……..... **231**

TÜRKÇE İNGİLİZCE AÇIKLAMALAR
TURKISH ENGLISH GLOSSARY

TÜRKÇE /TURKISH	İNGİLİZCE / ENGLISH	TÜRKÇE /TURKISH	İNGİLİZCE / ENGLISH
Karayolları Genel Müdürlüğü	General Directorate of Highways	**Kamyon+Römork, Çekici+Yarı Römork**	Articulated Truck
Karayolu Ulaşımı	Highway Transportation	**Hafif Taşıt**	Light Vehicle
Otoyol	Motorway	**Ağır Taşıt**	Heavy Vehicle
Devlet Yolu	State Road	**Toplam Taşıt**	Total Vehicles
İl Yolu	Provincial Road	**Hız**	Speed
Karayolları 1. - 16. ve 18. Bölge Müdürlüğü	1. - 16. & 18. Regional Division of Highways	**Ortalama Hız**	Average Speed
Trafik Dilim Haritası	Traffic Segment Map	**% 85'lik Hız**	85 percentile speed
Trafik Hacim Haritası	Traffic Flow Map	**Hız İhlali**	Speed Violation
Yıllık Ortalama Günlük Trafik (YOGT)	Annual Average Daily Traffic (AADT)	**Ağır Taşıt Yüzdesi**	Percentage of Heavy Vehicles
Yıllık Ortalama Günlük Ağır Taşıt Trafiği (YOGATT)	Annual Average Daily Heavy Vehicle Traffic (AADHVT)	**Taşıt-Km**	Vehicle-Km
Kontrol Kesim No. (K.K.No.)	Control Section Number	**Otomobil –Km**	Passenger Car-Km
Dilim No.	Segment Number	**Orta Yüklü Ticari Taşıt-Km**	Medium Goods Vehicle-Km
Uzunluk (Kilometre)	Length (Km)	**Otobüs-Km**	Bus-Km
Sayım Türü	Type of Counting	**Kamyon-Km**	Truck- Km
Bölge No.	Division Number	**(Kamyon+Römork, Çekici+Yarı Römork)-Km**	Articulated Truck-Km
İli	Province	**Yolcu-Km**	Passenger-Km
Otomobil	Car	**Ton-Km**	Tons-Km
Orta Yüklü Ticari Taşıt (OYTT)	Medium Goods Vehicle	**İllere Göre Yıllık Trafik Dağılımı**	Traffic Distribution of Provinces
Otobüs	Bus	**İl Yolları Trafik Hacim Haritası**	Provincial Roads Traffic Flow Map
Kamyon	Truck		

YÖNTEM

Genel Müdürlüğümüzce trafik sayımları seyyar, sabit ve özel sayımlar olmak üzere üç farklı şekilde yapılmaktadır. Sabit sayımlar yıl içerisinde sürekli yapılan sayımlardır. Bu sayımların amacı yıllık programlar dahilinde seyyar, kısa süreli yapılan sayımları YOGT değerine dönüştürmek için dönüştürme katsayılarını (haftalık, aylık, mevsimlik) tespit etmektir. Seyyar sayımlar ise kısa süreli sayımlar olup yıllık programlar dahilinde 4 mevsim, 7 gün ve 24 saat boyunca yapılan sayımlardır. Sürekli sayım yapılan sabit istasyonlardan elde edilen katsayılar ile seyyar sayımlar sonucunda elde edilen trafik değerleri YOGT değerlerine dönüştürülmektedir. Özel sayımlar ise yıllık program haricinde gelen talepler doğrultusunda, genelde cihazlı sayımlarda 48 saat, el sayımlarında ise 8 saat süreyle yapılan sayımlardır. Sayımlar genellikle Devlet Yolları ve İl Yolları ile Otoyolların ücretsiz olduğu kesimlerde yapılmaktadır. Sayımlar Devlet yollarında her yıl, İl yollarında ise 3-5 yıl gibi uzun süreli dönemlerde ve/veya ihtiyaç doğrultusunda gerçekleştirilmektedir.

Devlet ve İl Yollarında Ortalama Günlük Trafik Değerlerinin tespit edilmesi için 2 farklı otomatik sayım cihazı kullanılmaktadır. Trafik sayımlarında kullanılan her bir cihazın doğruluk hassasiyeti bu cihazların çalışma prensiplerinin farklı olması nedeniyle birbirinden farklıdır. Genel olarak trafik sayımlarında doğruluk oranı yaklaşık ±%95, sınıflandırma sayımlarında ise doğruluk oranı yaklaşık ±%90'dır. Trafik bilgileri bütün Devlet ve İl Yollarındaki kontrol kesimlerine ait trafik dilimlerine göre her iki yönü içerecek şekilde toplam olarak verilmektedir. Otomatik Sayım ve Sınıflandırma Cihazlarından elde edilen taşıt sınıfları yayın haline getirilmeden önce aşağıda verildiği şekliyle 5 farklı grupta değerlendirilmiştir.

Otomobil: Otomobil, pikap, kamyonet, jip, toplam yüklü ağırlığı 3,5 tonu geçmeyen taşıtlar ve yolcu taşıma kapasitesi yaklaşık 8-14 kişi olan taşıtlar (minibüs vb.)
Orta Yüklü Ticari Taşıt **:** Yolcu taşıma kapasitesi yaklaşık 14-25 kişi olan taşıtlar ve toplam yüklü ağırlığı yaklaşık 3,5 ton ile 10 ton arasında olan kamyonlar
Otobüs**:** Yolcu taşıma kapasitesi yaklaşık 25 kişiden fazla olan taşıtlar
Kamyon
Kamyon+Römork, Çekici+Yarı Römork

Bu kitabın elde edilmesinde kullanılan taşıt sayım ve sınıflandırma cihazları ve 2019 yılı sayımları hakkında aşağıda kısa bilgi verilmektedir.

1-Otomatik Taşıt Sınıflandırma Sayımları (OTSS1) : 2019 yılında 1850 noktada her mevsim en az 7 gün 24 saat süreyle taşınabilir hava basınçlı hortumlu cihazlar kullanılarak yapılan taşıt sınıflandırma sayımlarıdır. Sistem taşıt sınıflandırmalarını, 11 sınıfta aks sayısına ve aks mesafelerine göre gerçekleştirmektedir.

Sayımlardan elde edilen verilerin Yıllık Ortalama Günlük Trafik Değerine (YOGT) dönüştürülmesinde sabit sürekli sayım noktalarından elde dilen aylık değişim katsayıları dikkate alınmıştır.

METHODS

Traffic counts are performed by General Directorate of Highways as permanent, portable and special counts. Permanent counts are realized continuously in the year. The aim of these counts is to determine the coefficients (weekly, monthly, seasonal) used to convert annual programs traffic data obtained from portable and short terms counts to AADT values. Portable counts are short term counts and are performed in every season, seven days and 24 hours according to annual programs. Using coefficients obtained from permanent continuous counts, traffic values have gotten from portable counts are converted to AADT. Special counts are generally performed by devices for 48 hours and manual counts for 8 hours in accordance to special demands excluding in annual programs. Counts are generally performed on the State Roads, Provincial roads and free motorways sections. Counts are realized each year on the State roads and in a long term periods as 3-5 years and/or in accordance with special demands on the provincial roads.

Two different automatic counting devices are used in determining AADT values on state and provincial roads. Each device has different accuracy level because these devices have different working principles. In general, accuracy rate is approximately ±%95 on traffic counts and ±%90 on classification counts. Traffic data are presented in total so as to include both directions according to control sections number on the state and provincial roads for all road segments. Vehicles are aggregated in 5 different groups as following to be published.

Car: Passenger car, pick-up, jeep, vehicles with maximum 3.5 tons loaded weight and vehicles with 8-14 person passenger capacity (minibus etc).
Medium Goods Vehicle: Vehicles with 14-25 person passenger capacity and trucks with 3.5 -10 tons loaded weight.
Bus: Vehicles with more than 25 person passenger capacity.
Truck
Articulated truck

A brief information about counts of the year 2019 and vehicle counts and classification devices which are used for generating this publication are given in the following;

1- **Automatic Vehicle Classification Counts (OTSS1):** In 2019, vehicle classification counts were realized on 1850 points, in every season for at least 7 days and 24 hours by classification devices which are pneumatic tubes. System realizes the traffic classification according to number of axles, axle spacing and sometimes axles groups in 11 categories.

While converting count data into Annual Average Daily Traffic Values, monthly adjustment factors which are obtained from permanent continuous counting stations are considered.

Hava basınçlı hortumla çalışan bu cihazlardan aynı zamanda taşıt hızlarına ait veriler de toplanmaktadır. Hız bilgileri 3 farklı grupta değerlendirilmiştir;

- Taşıt sınıflarına göre ortalama hız.

- Taşıt sınıflarına göre yüzde seksenbeşlik (%85'lik) hız.

- Taşıt sınıflarına göre hız ihlali yüzdeleri.

3-Otomatik Taşıt Sınıflandırma Sayımları (OTSS3) : Manyetik döngülü cihazlar kullanılarak yapılan sürekli sayım ve sınıflandırma istasyonları olup, Türkiye genelinde 525 noktada kurulmuştur. Sürekli sayım yapılan bu istasyonlardan aylık değişim katsayıları belirlenmekte ve diğer cihazlarla yapılan kısa süreli sayımlardan elde edilen trafik bilgilerinin YOGT'ye dönüştürülmesinde kullanılmaktadır.

Taşıtlar uzunluklarına göre 9 farklı grupta sınıflandırılmakta olup, bu kitapta taşıt sınıfları 5 farklı grupta değerlendirilmiştir. Hata oranı trafik sayımlarında ±%5 sınıflandırma sayımlarında ±%10'dur.

İl yollarının bazı kesimlerinde trafik sayımı gerçekleştirilememiş olup, trafik değerleri kullanıcılara trafik hacmi hakkında bir fikir vermesi için tahmin edilmiştir. Ayrıca, sayım istasyonuna yakın kesimlerde de trafiğin fazla değişmeyeceği varsayımı yapılarak güzergah trafikleri (G.TRAF) verilmiştir.

Speed data is also obtained from these devices. Speed data is evaluated in 3 different groups;

- Average speeds for all vehicle classes.

- 85 percentile speeds for all vehicle classes.

- Percentege of speed violation for all vehicle classes.

3- Automatic Vehicle Classification Counts (OTSS3): These counts are realized with inductive loops which were installed on 525 locations all around Turkey. The system is continuous permanent traffic counting and classification system. Through these continuously operating stations monthly adjustment factors which are used in converting count data of portable stations into Annual Average Daily Traffic values are determined.

Vehicles are classified in 9 different classes on the basis of their overall length. In this publication, vehicles are aggregated in 5 different groups. Error rate is ±%5 on traffic counting, ±%10 on classification counting.

On some sections of provincial roads where traffic counts could not be realized, traffic values were forecasted in order to give an opinion about the traffic volumes to users. Also on sections nearby the counting stations, considering the route traffic conditions and if there is not big affect that change the traffic so much the existing counting results assumed as alignment traffic.

İL YOLLARI

1.Bölge İSTANBUL

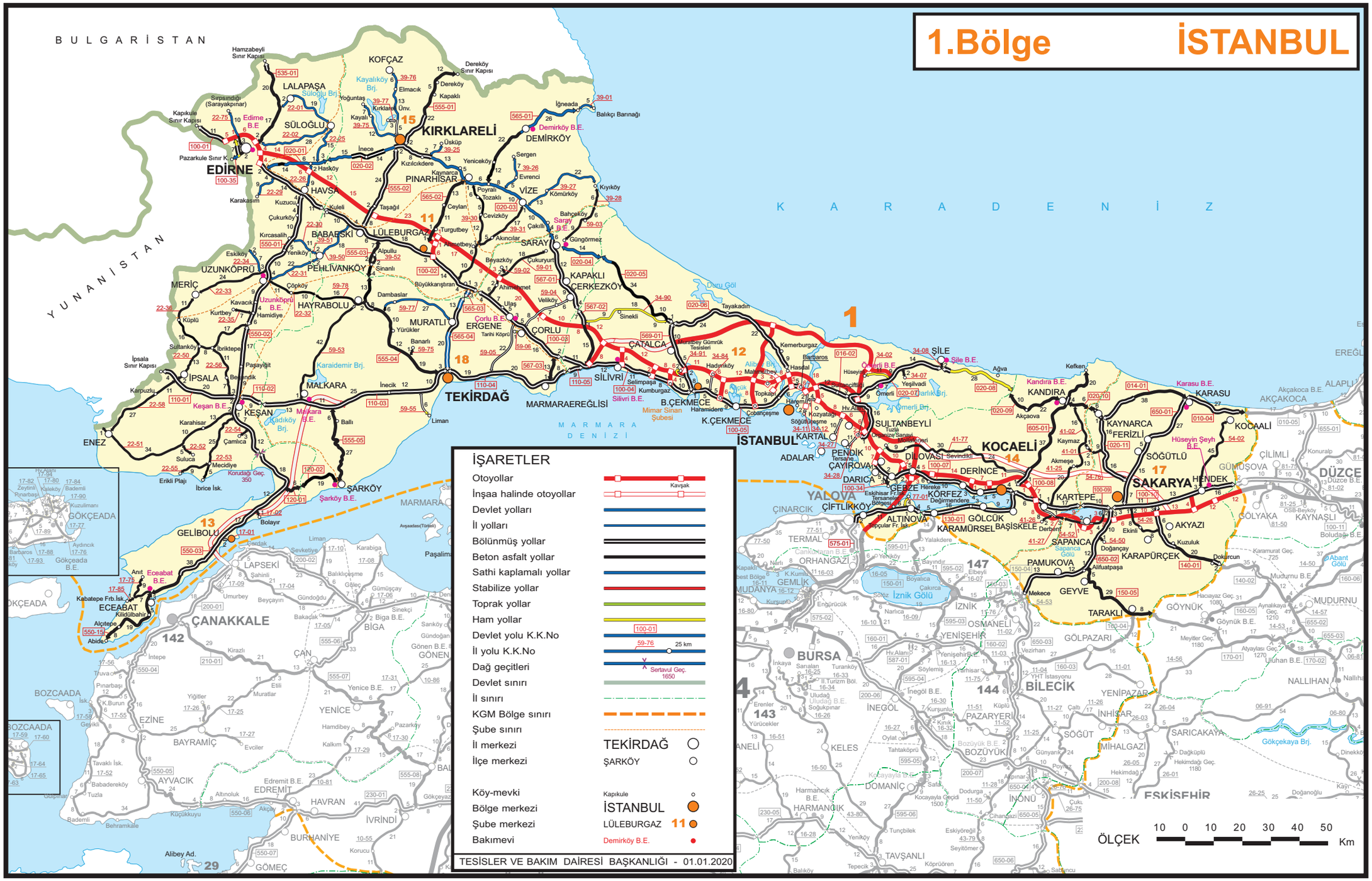
BULGARİSTAN
YUNANİSTAN
KARADENİZ
MARMARA DENİZİ
Hamzabeyli Sınır Kapısı
KOFÇAZ
Dereköy Sınır Kapısı
LALAPAŞA
Süloğlu Brj.
Kayalıköy Brj.
Yoğuntaş
Kapıkule Sınır Kapısı
Edirne B.E
SÜLOĞLU
KIRKLARELİ
İğneada
Balıkçı Barınağı
DEMİRKÖY
Demirköy B.E.
Pazarkule Sınır K.
EDİRNE
İnece
Kızılcıkdere
PINARHİSAR
Yeniceköy
Sergen
VİZE
Kıyıköy
HAVSA
Karakasım
Kuzucu
Çukurköy
Kuleli
Taşağıl
Ceylan
Cevizköy
Çakıllı
Sarıgy B.E.
Güngörmez
LÜLEBURGAZ
Turgutbey
Ahmetbey
SARAY
Akıncılar
Beyazköy
Çukuryurt
Velliköy
BABAESKİ
Kırcasalih
Yeniköy
Alpullu
Sinanlı
Büyükkarıştıran
Dambaslar
PEHLİVANKÖY
UZUNKÖPRÜ
Eskiköy
MERİÇ
Çöpköy
Kavacık
Kurtbey
Hamidiye
Küplü
Uzunköprü B.E.
HAYRABOLU
KAPAKLI
ÇERKEZKÖY
Tayakadın
Sinekli
Duru Göl
MURATLI
Yürükler
Banarlı
ERGENE
Tarihi Köprü
Çorlu B.E.
ÇORLU
ÇATALCA
Kemerburgaz
Mahmutbey Gümrük Tesisleri
Barbaros
Hadımköy
Hasdal
Alibey Brj.
Mahmutbey
Selimpaşa
Kumburgaz
Silivri B.E.
SİLİVRİ
İpsala Sınır Kapısı
İPSALA
Sultanköy
İbriktepe
Paşayiğit
Beyandık
Karpuzlu
Keşan B.E.
KEŞAN
Karaidemir Brj.
MALKARA
İnecik
Malkara B.E.
Kadıköy Brj.
Karahisar
Çamlıca
Suluca
Mecidiye
Erikli Plajı
İbrice İsk.
Korudağ Geç. 350
ŞARKÖY
Şarköy B.E.
TEKİRDAĞ
Liman
Tarihi Köprü
MARMARAEREĞLİSİ
Mimar Sinan Şubesi
B.ÇEKMECE
Haramidere
K.ÇEKMECE
Çobançeşme
Topkapı
Harem
Hv.Alanı
Söğütlüçeşme
Kozyatağı
SULTANBEYLİ
Tuzla Organize Sanayi
İSTANBUL
KARTAL
ADALAR
PENDİK
Tersane
ÇAYIROVA
DARICA
DİLOVASI
Sevindikli
DERİNCE
GEBZE
Eskihisar Frk.
Tersaneler Bölgesi
Hereke
Değirmendere
KÖRFEZ
KOCAELİ
Kandıra B.E.
KANDIRA
Akçaova
Kefken
Karasu B.E.
KARASU
AKÇAKOCA
Akçakoca B.E.
ALAPLI
EREĞLİ
KAYNARCA
FERİZLİ
SÖĞÜTLÜ
Hüseyin Şeyh B.E.
KOCAALİ
ÇİLİMLİ
GÜMÜŞOVA
DÜZCE
Düzce B.E.
OSB-Beykoy
KAYNAŞLI
Boluda B.E.
GÖLYAKA
AKYAZI
SAKARYA
HENDEK
Ekinli
KARTEPE
Derbent
Sapanca Gölü
SAPANCA
Doğançay
KARAPÜRÇEK
Dokurcun
Kuzuluk
PAMUKOVA
Alifuatpaşa
GEYVE
Mekece
TARAKLI
ÇINARCIK
YALOVA
ÇİFTLİKKÖY
ALTINOVA
Çopçular Frk. Isk.
GÖLCÜK
KARAMÜRSEL
BAŞİSKELE
TERMAL
ORHANGAZİ
GEMLİK
MUDANYA
İznik Gölü
İZNİK
OSMANELİ
YENİŞEHİR
BURSA
İnkaya
Sarıalan
Turanköy
İNEGÖL
Uludağ B.E.
Soğukpınar
Erenler
143
Yürücekler
KELES
DOMANİÇ
HARMANCIK
BOZÜYÜK
PAZARYERİ
144
BİLECİK
YENİPAZAR
İNHİSAR
SÖĞÜT
İMİHALGAZİ
SARICAKAYA
Gökçekaya Brj.
ESKİŞEHİR
NALLIHAN
GÖYNÜK
Göynük B.E.
GÖLPAZARI
MUDURNU
Abant Gölü
Hacıayaz Geç.
Ayvalıkaya Geç.
Atyaylası Geç.
Ulluhan B.E.
Meyitler Geç.
Hacıaşık Geç.
Kocaayala Geçidi
Dodurga
Cihangazi
İNÖNÜ
TAVŞANLI
Köprüören
Tepecik
Yeniköy
Seyitömer
Kütahya
Çukurca
Kocaayala Brj.
Ömerli Brj.
Ömerli B.E
Yeşilvadi
Hüseyinli
Sultançiftliği
Ağva
Şile B.E.
ŞİLE
Tuzla
Eskihisar Frk. Tersaneler Bölgesi
Çubuklu
Beykoz
Paşalimanı
Avşadas(Türkeli)
Sevketiye
Karabiga
Balıklıçeşme
Gümüşçay
Gündoğdu
Bakacak
Sinekçi
Biga B.E.
BİGA
Sarıköy
Gündoğan
Gönen B.E.
GÖNEN
ÇANAKKALE
142
İntepe
Kirazlı
Umurbey
Beyçayırı
Şahinli
Çardak
Sevketiye
LAPSEKİ
Gelibolu
Bolayır
13
GELİBOLU
Anıt
Eceabat B.E.
ECEABAT
Kilidülbahir
Kabatepe Frb.Isk.
Alçıtepe
Abide
ÖKÇEADA
GÖKÇEADA
Aydıncık
Gökçeada B.E.
BOZCAADA
Yiğitler
Etili
Muratlar
Pınarbaşı
K.Burun
Geyikli
EZİNE
Tavaklı İsk.
Babadereköy
Tuzla
Bademli
Behramkale
AYVACIK
Altınoluk
Küçükkuyu
Akçay
EDREMİT
Edremit B.E.
BAYRAMİÇ
Evciler
YENİCE
Yenice B.E.
Hamdibey
Kalkım
Pazarköy
ÇAN
Yeniköy
Yeşilyurt
Yeşilköy
Ayvalı
Yeşilyurt
Çamlıca

KARAYOLLARI 1.BÖLGE MÜDÜRLÜĞÜ - İSTANBUL

BULGARİSTAN

KARADENİZ

YUNANİSTAN

EGE DENİZİ

MARMARA DENİZİ

Edirne
Kırklareli
Tekirdağ
İstanbul
Çanakkale
Kocaeli
Sakarya
Yalova
Bursa
Lalapaşa
Süloğlu
Havsa
Pehlivanköy
Uzunköprü
Meriç
Hayrabolu
Süleymanpaşa
Malkara
Keşan
İpsala
Enez
Gelibolu
Eceabat
Bozcaada
Ezine
Bayramiç
Balya
Biga
Can
Gönen
Manyas
Yenice
Susurluk
Karacabey
Mustafa Kemalpaşa
Orhaneli
Büyük Orhan
Keles
İnegöl
Gemlik
Mudanya
Orhangazi
İznik
Gölyaka
Osmaneli
Taraklı
Göynük
Hendek
Karasu
Kocaali
Söğütlü
Geyve
Adapazarı
Serdivan
Erenler
Arifiye
Karamürsel
Çiftlikköy
Çınarcık
Termal
Armutlu
Altınova
Çınarcık
Çiftlikköy
Termal
Darıca
Gebze
Dilovası
Körfez
Gölcük
Derince
Kandıra
Kaynarca
Şile
Arnavutköy
Çatalca
Silivri
Büyükçekmece
Başakşehir
Esenler
Bağcılar
Bahçelievler
Beylikdüzü
Avcılar
Bakırköy
Küçükçekmece
Beyoğlu
Beşiktaş
Ümraniye
Sancaktepe
Sultanbeyli
Kartal
Maltepe
Adalar
Pendik
Tuzla
Çekmeköy
Sultangazi
Ergene
Çorlu
Çerkezköy
Kapaklı
Pınarhisar
Vize
Kofçaz
Ahırlı
Yeşilköy
Florya
Ataköy
Bahçeşehir
Başakşehir
Esenyurt
Büyükçekmece
Avcılar
Beylikdüzü
Küçükçekmece
Bakırköy
Bağcılar
Esenler
Başakşehir
Sultangazi
Çatalca
Silivri
Arnavutköy

2019 YILI
KARAYOLLARI 1. BÖLGE MÜDÜRLÜĞÜ
İL YOLLARI TANIMLARI

BL. NO	İLİ	KKNO	DİLİM NO	UZUNLUK KM	BAŞLANGIÇ TANIMI	ARA NOKTA	SON TANIMI
1	ÇANAKKALE	17-01	0	2	(550-03)D.Y.AYR.		GELİBOLU GİRİŞİ
1	ÇANAKKALE	17-02	0	1	(KEŞAN-ECEABAT)(550-03)D.Y.AYR.		BOLAYIR
1	ÇANAKKALE	17-75	0	16	ECEABAT(550-03/550-15)D.Y.AYR.		ANIT
1	ÇANAKKALE	17-85	0	1	(ANIT - ECEABAT) (17-75) İL Y.AYR.		KABATEPE FERİBOT İSKELESİ
1	EDİRNE	22-01	1	2	(HAMZABEYLİ-EDİRNE)(535-01)D.Y.AYR.		LALAPAŞA
1	EDİRNE	22-01	2	19	LALAPAŞA		(22-02) İL Y.AYR. (SÜLOĞLU)
1	EDİRNE	22-02	0	28	(HAMZABEYLİ-EDİRNE)(535-01)D.Y.AYR.		SÜLOĞLU
1	EDİRNE	22-25	0	15	(020-01)D.Y.AYR.(HASKÖY)		SÜLOĞLU
1	EDİRNE	22-26	0	11	(EDİRNE-BABAESKİ)(100-01)D.Y.AYR.(HAVSA)		(020-01)D.Y.AYR.(HASKÖY)
1	EDİRNE	22-29	0	9	(EDİRNE-HAVSA)(100-01)D.Y.AYR.		KARAKASIM
1	EDİRNE	22-30	0	11	(HAVSA-UZUNKÖPRÜ)(550-01)D.Y.AYR.		(EDİRNE-KIRKLARELİ)İL SINIRI
1	EDİRNE	22-31	0	22	HAVSA(550-01)D.Y.AYR.(UZUNKÖPRÜ)		(EDİRNE-KIRKLARELİ)İL SINIRI
1	EDİRNE	22-32	0	21	(HAVSA - HAMİDİYE) (550-01) D.Y.AYR.	ÇÖPKÖY	(EDİRNE-TEKİRDAĞ)İL SINIRI(HAYRABOLU YOLU)
1	EDİRNE	22-33	0	27	(HAVSA-UZUNKÖPRÜ)(550-01)D.Y.AYR.		MERİÇ
1	EDİRNE	22-34	0	9	UZUNKÖPRÜ)(22-33)İL Y.AYR.		(TÜRKİYE-YUNANİSTAN)DEVLET SINIRI
1	EDİRNE	22-35	0	7	(HAVSA-KEŞAN)(550-01)D.Y.AYR.(HAMİDİYE)		KURTBEY
1	EDİRNE	22-36	0	27	İPSALA (22-50) İL Y.AYR. (SULTANKÖY)		MERİÇ
1	EDİRNE	22-50	1	17	(UZUNKÖPRÜ-KEŞAN)(550-01/550-02)D.Y.AYR.		İBRİKTEPE
1	EDİRNE	22-50	2	21	İBRİKTEPE	SULTANKÖY	İPSALA
1	EDİRNE	22-50	3	2	İPSALA		KEŞAN (110-01) D.Y.AYR.
1	EDİRNE	22-51	1	23	KEŞAN(550-02)D.Y.AYR.		SULUCA (22-52) İL Y.AYR.
1	EDİRNE	22-51	2	35	SULUCA (22-52) İL Y.AYR.		(TÜRKİYE-YUNANİSTAN)DEVLET SINIRI(ENEZ)
1	EDİRNE	22-52	0	5	(ENEZ-KEŞAN)(22-51)İL Y.AYR.		(SULUCA)
1	EDİRNE	22-53	1	25	KEŞAN(550-02)D.Y.AYR.		MECİDİYE
1	EDİRNE	22-53	2	5	MECİDİYE		İBRİCE İSKELESİ
1	EDİRNE	22-54	0	3	KEŞAN(550-02)D.Y.AYR.		YERLİSU(ÇAMLICA)
1	EDİRNE	22-55	0	9	İBRİCE İSKELESİ(22-53)İL Y.AYR.		ERİKLİ PLAJI
1	EDİRNE	22-56	0	18	(KEŞAN-İPSALA)(110-01)D.Y.AYR.		(22-50)İL Y.AYR.(İBRİKTEPE)
1	EDİRNE	22-58	0	38	(İPSALA-KEŞAN)(110-01)D.Y.AYR.		(22-51)İL Y.AYR.(ENEZ)
1	EDİRNE	22-75	1	3	EDİRNE		OTOYOL AYR.
1	EDİRNE	22-75	2	10	OTOYOL AYR.		SIRPSINDIĞI
1	İSTANBUL	34-02	0	11	3. ÇEVRE YOLU AYR. (HÜSEYİNLİ)		(İSTANBUL - ŞİLE) (020-07) D.Y.AYR. (KÖMÜRLÜK)
1	İSTANBUL	34-07	0	2	(İSTANBUL-ŞİLE)(020-07)D.Y.AYR.		YEŞİLVADİ
1	İSTANBUL	34-08	0	2	(İSTANBUL- AĞVA)(020-07/020-08)D.Y. AYR.		ŞİLE
1	İSTANBUL	34-11	0	5	ALTUNIZADE KAVŞAĞI		SÖĞÜTLÜÇEŞME KAVŞAĞI

2019 YILI
KARAYOLLARI 1. BÖLGE MÜDÜRLÜĞÜ
İL YOLLARI YILLIK ORTALAMA GÜNLÜK TRAFİK DEĞERLERİ VE HIZ BİLGİLERİ

							OTOMOBİL				ORTA YÜKLÜ TİCARİ TAŞIT				OTOBÜS				KAMYON				KMY+RÖMORK,ÇEKİCİ+YARI RÖMORK				AĞIR TAŞIT YÜZDESİ
BL. NO	İLİ	KKNO	DİLİM NO	UZUNLUK KM	SAYIM TÜRÜ	TOPLAM YOGT Taşıt/Gün	YOGT Taşıt/Gün	ORT.HIZ km/sa	%85'lik HIZ km/sa	HIZ İHLALİ %	YOGT Taşıt/Gün	ORT.HIZ km/sa	%85'lik HIZ km/sa	HIZ İHLALİ %	YOGT Taşıt/Gün	ORT.HIZ km/sa	%85'lik HIZ km/sa	HIZ İHLALİ %	YOGT Taşıt/Gün	ORT.HIZ km/sa	%85'lik HIZ km/sa	HIZ İHLALİ %	YOGT Taşıt/Gün	ORT.HIZ km/sa	%85'lik HIZ km/sa	HIZ İHLALİ %	
1	ÇANAKKALE	17-01	0	2	OTSS1	7.265	4.970	47	56	0	617	44	54	0	193	44	50	0	367	41	50	0	1.118	37	45	0	20
1	ÇANAKKALE	17-02	0	1	OTSS1	1.371	1.211	47	59	0	101	47	58	0	3	42			37	41	51	0	19	35	43	0	4
1	ÇANAKKALE	17-75	0	16	OTSS1	1.627	1.234	85	103	36	261	83	102	55	26	83	95	64	88	81	98	53	18	73	86	31	6
1	ÇANAKKALE	17-85	0	1	OTSS1	1.151	885	50	60	0	169	49	59	0	17	43	51	0	63	46	55	0	17	40	48	0	7
1	EDİRNE	22-01	1	2	OTSS1	1.852	1.358	69	84	8	191	69	83	21	1	72			149	68	82	17	153	58	68	2	16
1	EDİRNE	22-01	2	19	OTSS1	1.088	862	59	74	2	134	61	75	8	1	56			63	59	74	7	28	46	60	0	8
1	EDİRNE	22-02	0	28	OTSS1	2.714	2.264	65	77	2	343	63	79	17	1	60			83	60	76	10	23	50	66	3	4
1	EDİRNE	22-25	0	15	OTSS1	949	691	70	85	9	100	69	85	22	2	66			80	63	77	11	76	60	70	1	16
1	EDİRNE	22-26	0	11	OTSS1	2.198	1.610	74	88	13	214	72	87	28	5	67			182	65	77	11	187	59	71	3	17
1	EDİRNE	22-29	0	9	OTSS1	1.520	1.199	61	75	2	177	56	70	5	0				79	54	70	4	65	41	54	0	9
1	EDİRNE	22-30	0	11	G.TRAF	515	414				50				1				33				17				10
1	EDİRNE	22-31	0	22	OTSS1	1.718	1.360	54	68	1	200	53	67	3	3	46			127	46	62	2	28	45	57	0	9
1	EDİRNE	22-32	0	21	OTSS1	1.739	1.401	61	75	2	167	59	73	5	1	50			127	54	69	2	43	50	64	1	10
1	EDİRNE	22-33	0	27	OTSS1	2.495	2.124	63	78	3	214	66	81	16	5	69			121	64	77	11	31	56	69	2	6
1	EDİRNE	22-34	0	9	OTSS1	603	502	49	60	0	64	45	59	0	1	37			29	45	57	0	7	36			6
1	EDİRNE	22-35	0	7	OTSS1	658	476	41	50	0	79	41	51	0	0				47	38	48	0	56	36	44	0	16
1	EDİRNE	22-36	0	27	OTSS1	598	448	64	77	1	97	64	76	9	1	71			33	60	73	4	19	55	65	0	9
1	EDİRNE	22-50	1	17	OTSS1	654	488	78	95	24	100	84	105	58	1	87			46	79	98	44	19	66	78	9	10
1	EDİRNE	22-50	2	21	OTSS1	1.680	1.341	73	94	15	221	74	91	32	2	91			86	77	100	32	30	52	66	3	7
1	EDİRNE	22-50	3	2	OTSS1	5.998	4.964	41	48	10	699	40	49	12	2	28			280	36	44	3	53	31	39	0	6
1	EDİRNE	22-51	1	23	OTSS1	4.245	3.627	88	105	42	403	87	106	63	9	86			154	81	96	54	52	71	85	28	5
1	EDİRNE	22-51	2	35	OTSS1	2.904	2.442	72	85	12	274	72	84	26	11	71	73	21	139	67	79	17	38	60	71	5	6
1	EDİRNE	22-52	0	5	OTSS1	247	203	58	72	1	26	59	72	2	0				16	60	72	1	2	44			7
1	EDİRNE	22-53	1	25	OTSS1	3.849	3.166	70	83	7	369	66	78	12	10	61			141	65	77	11	163	61	69	1	8
1	EDİRNE	22-53	2	5	OTSS1	469	376	59	71	1	54	60	72	3	0				10	51	62	1	29	59	67	0	8
1	EDİRNE	22-54	0	3	OTSS1	1.761	1.526	48	60	0	172	47	58	1	3	33			51	45	57	0	9	37			3
1	EDİRNE	22-55	0	9	OTSS1	1.911	1.687	60	72	0	160	60	71	3	3	58			52	61	72	7	9	50			3
1	EDİRNE	22-56	0	18	OTSS1	2.263	1.928	65	77	7	238	63	76	16	1	53			74	61	72	12	22	51	62	1	4
1	EDİRNE	22-58	0	38	OTSS1	2.861	2.345	62	74	1	351	62	76	9	3	54			117	57	70	3	45	50	60	1	6
1	EDİRNE	22-75	1	3	OTSS1	1.447	1.167	58	72	38	191	58	72	37	3	52			61	53	67	28	25	46	57	27	6
1	EDİRNE	22-75	2	10	OTSS1	312	250	75	93	20	39	79	100	46	0				19	73	94	39	4	59			7
1	İSTANBUL	34-02	0	11	HAM YOL																						
1	İSTANBUL	34-07	0	2	OTSS1	381	333	54	64	0	32	55	66	3	0				13	48	59	0	3	44			4
1	İSTANBUL	34-08	0	2	OTSS1	7.105	6.376	57	68	1	468	57	68	3	12	64	58	14	227	55	66	1	22	46	56	0	4
1	İSTANBUL	34-11	0	5	El Sayımı	90.923	78.523				7.215				2.960				402				1.823				2

2019 YILI
KARAYOLLARI 1. BÖLGE MÜDÜRLÜĞÜ
İL YOLLARI TANIMLARI

BL. NO	İLİ	KKNO	DİLİM NO	UZUNLUK KM	BAŞLANGIÇ TANIMI	ARA NOKTA	SON TANIMI
1	İSTANBUL	34-12	0	4	ÇAMLICA KAVŞAĞI		ANADOLU OTOYOLU KAVŞAĞI
1	İSTANBUL	34-27	0	10	SAMANDIRA KAVŞAĞI GİŞELER ÇIKIŞI		KARTAL KAVŞAĞI
1	İSTANBUL	34-28	0	11	HAVAALANI KAVŞAĞI		PENDİK TERSANE KAVŞAĞI
1	İSTANBUL	34-84	0	9	HADİMKÖY KAVŞAĞI		(SİLİVRİ-İSTANBUL)(100-05)D.Y.AYR.
1	İSTANBUL	34-90	0	36	(ÇERKEZKÖY-SİLİVRİ)(567-02)D.Y.AYR.		(SARAY - İSTANBUL) (020-05) D.Y.AYR.
1	İSTANBUL	34-91	0	3	(ÇATALCA-BÜYÜKÇEKMECE)(569-01)D.Y.AYR.		MURATBEY GÜMRÜK TESİSLERİ
1	KIRKLARELİ	39-01	0	5	(565-01)D.Y.AYR.(İĞNEADA)		BALIKÇI BARINAĞI
1	KIRKLARELİ	39-25	0	7	(020-02)D.Y.AYR.		ÜSKÜP
1	KIRKLARELİ	39-26	0	12	(PINARHİSAR-VİZE)(020-03)D.Y.AYR.	EVRENCİ	SERGEN
1	KIRKLARELİ	39-27	0	35	(VİZE-SARAY)(020-03)D.Y.AYR.	KÖMÜRKÖY	KIYIKÖY
1	KIRKLARELİ	39-28	0	6	(KIRKLARELİ-TEKİRDAĞ)İL SINIRI		KIYIKÖY
1	KIRKLARELİ	39-30	1	23	(PINARHİSAR-VİZE)(020-03)D.Y.AYR.	CEVİZKÖY	AKINCILA (39-31) İL Y.AYR.
1	KIRKLARELİ	39-30	2	17	AKINCILA (39-31) İL Y.AYR.	AHMETBEY	BÜYÜKKARIŞTIRAN (100-02) D.Y.AYR.)
1	KIRKLARELİ	39-31	0	22	(020-03)D.Y.AYR.(VİZE)		(39-30)İL Y.AYR.(AHMETBEY)
1	KIRKLARELİ	39-50	1	18	(BABAESKİ-HAVSA)(100-02)D.Y.AYR.		PEHLİVANKÖY
1	KIRKLARELİ	39-50	2	2	PEHLİVANKÖY		KIRKLARELİ-EDİRNE İL SNR-UZUNKÖPRÜ Y
1	KIRKLARELİ	39-51	0	2	PEHLİVANKÖY(39-50)İL Y.AYR.		(KIRKLARELİ-EDİRNE)İL SINIRI(KIRCASALİH YOLU)
1	KIRKLARELİ	39-52	0	2	(555-03)D.Y.AYR.(BABAESKİ YÖNÜ)		(555-03)D.Y.AYR.(HAYRABOLU YÖNÜ)
1	KIRKLARELİ	39-75	0	19	KIRKLARELİ		YOĞUNTAS
1	KIRKLARELİ	39-76	1	5	KIRKLARELİ		(39-77)İL Y.AYR.
1	KIRKLARELİ	39-76	2	19	(39-77)İL Y.AYR.		KOFÇAZ
1	KIRKLARELİ	39-77	0	3	(KOFÇAZ-KIRKLARELİ)(39-76)İL Y.AYR.		KIRKLARELİ ÜNİVERSİTESİ
1	KOCAELİ	41-01	0	3	(41-25)İL Y.AYR.(KAYMAZ)	KAYMAZ	(KOCAELİ-SAKARYA)İL SINIRI
1	KOCAELİ	41-02	0	29	(KANDIRA-KAYNARCA)(020-01)D.Y.AYR.		AKMEŞE
1	KOCAELİ	41-25	0	20	AKMEŞE		(İZMİT - SAPANCA) (100-08) D.Y.AYR.
1	KOCAELİ	41-26	0	2	(İZMİT-SAPANCA)(130-02)D.Y.AYR.		DERBENT
1	KOCAELİ	41-27	0	12	İZMİT(100-08)D.Y.AYR.		(KOCAELİ-SAKARYA)İL SINIRI
1	KOCAELİ	41-77	1	8	(KANDIRA - İZMİT) (605-01) D.Y.AYR.		KOCAELİ ÜNİVERTESİ
1	KOCAELİ	41-77	2	46	KOCAELİ ÜNİVERTESİ		MOLLAFENERİ
1	KOCAELİ	41-77	3	9	MOLLAFENERİ		(İZMİT - İSTANBUL) İL SN.
1	SAKARYA	54-02	0	45	(100-10) D.Y.AYR. (HENDEK)		KOCAALİ
1	SAKARYA	54-26	1	10	(ADAPAZARI-HENDEK)(100-10)D.Y.AYR.		EKİNLİ
1	SAKARYA	54-26	2	8	EKİNLİ		AKYAZI (140-01) D.Y.AYR.
1	SAKARYA	54-50	0	1	(ADAPAZARI-GEYVE)(650-02)D.Y.AYR.		DOĞANÇAY
1	SAKARYA	54-52	0	20	(KOCAELİ-SAKARYA)İL SINIRI	SAPANCA	(İZMİT-HENDEK)(100-09)D.Y.AYR.

2019 YILI
KARAYOLLARI 1. BÖLGE MÜDÜRLÜĞÜ
İL YOLLARI YILLIK ORTALAMA GÜNLÜK TRAFİK DEĞERLERİ VE HIZ BİLGİLERİ

							OTOMOBİL				ORTA YÜKLÜ TİCARİ TAŞIT				OTOBÜS				KAMYON				KMY+RÖMORK,ÇEKİCİ+YARI RÖMORK				AĞIR TAŞIT YÜZDESİ
BL. NO	İLİ	KKNO	DİLİM NO	UZUNLUK KM	SAYIM TÜRÜ	TOPLAM YOGT Taşıt/Gün	YOGT Taşıt/Gün	ORT.HIZ km/sa	%85'lik HIZ km/sa	HIZ İHLALİ %	YOGT Taşıt/Gün	ORT.HIZ km/sa	%85'lik HIZ km/sa	HIZ İHLALİ %	YOGT Taşıt/Gün	ORT.HIZ km/sa	%85'lik HIZ km/sa	HIZ İHLALİ %	YOGT Taşıt/Gün	ORT.HIZ km/sa	%85'lik HIZ km/sa	HIZ İHLALİ %	YOGT Taşıt/Gün	ORT.HIZ km/sa	%85'lik HIZ km/sa	HIZ İHLALİ %	
1	İSTANBUL	34-12	0	4	El Sayımı	78.594	69.250				7.302				724				309				1.009				2
1	İSTANBUL	34-27	0	10	TAHMİN	67.514	52.175				6.800				403				5.826				2.310				12
1	İSTANBUL	34-28	0	11	TAHMİN	54.918	43.511				4.294				193				4.445				2.475				13
1	İSTANBUL	34-84	0	9	OTSS1	46.693	35.279	57	74	34	4.787	56	72	32	95	46	65	20	4.088	54	70	30	2.444	49	62	22	14
1	İSTANBUL	34-90	0	36	HAM YOL																						
1	İSTANBUL	34-91	0	3	HAM YOL																						
1	KIRKLARELİ	39-01	0	5	OTSS1	1.971	1.657	59	72	6	166	58	73	15	1	57			81	55	69	11	66	47	62	2	7
1	KIRKLARELİ	39-25	0	7	OTSS1	1.031	825	66	79	4	124	62	75	8	0				54	60	72	5	28	53	66	1	8
1	KIRKLARELİ	39-26	0	12	OTSS1	813	606	71	85	9	69	69	85	22	0				102	61	76	9	36	53	66	1	17
1	KIRKLARELİ	39-27	0	35	OTSS1	1.570	1.209	63	75	5	104	61	77	13	1	81			65	58	73	11	191	49	63	3	16
1	KIRKLARELİ	39-28	0	6	OTSS1	1.913	1.514	71	85	11	243	74	89	30	2	64			87	68	82	19	67	56	69	5	8
1	KIRKLARELİ	39-30	1	23	OTSS1	1.450	1.171	75	93	20	135	77	94	40	2	74			90	75	91	35	52	70	81	19	10
1	KIRKLARELİ	39-30	2	17	OTSS1	1.326	925	78	95	24	115	71	87	30	7	60			142	64	77	16	137	61	72	6	21
1	KIRKLARELİ	39-31	0	22	OTSS1	2.153	1.749	69	84	11	201	80	97	43	2	74			169	83	104	40	32	62	79	12	9
1	KIRKLARELİ	39-50	1	18	OTSS1	2.005	1.622	61	73	1	228	57	70	4	4	51			127	54	67	1	24	45	57	0	8
1	KIRKLARELİ	39-50	2	2	G.TRAF	1.718	1.360				200				3				127				28				9
1	KIRKLARELİ	39-51	0	2	OTSS1	515	414	56	71	1	50	58	71	4	1	55			33	49	62	2	17	48	61	3	10
1	KIRKLARELİ	39-52	0	2	TRAFİĞE KAPALI YOL																						
1	KIRKLARELİ	39-75	0	19	OTSS1	1.787	1.514	55	68	1	144	56	68	3	0				59	52	65	1	70	46	56	0	7
1	KIRKLARELİ	39-76	1	5	OTSS1	3.270	2.580	80	98	5	481	75	89	14	1	76			182	74	90	25	26	71	82	10	6
1	KIRKLARELİ	39-76	2	19	OTSS1	1.218	1.014	81	98	28	119	79	96	45	0				66	76	93	41	19	64	78	10	7
1	KIRKLARELİ	39-77	0	3	OTSS1	721	605	71	86	1	76	64	78	4	0				34	71	88	20	6	60			6
1	KOCAELİ	41-01	0	3	G.TRAF	843	642				61				0				107				33				17
1	KOCAELİ	41-02	0	29	OTSS1	1.454	1.139	55	68	1	157	60	73	6	8	61			135	53	64	2	15	49	64	0	10
1	KOCAELİ	41-25	0	20	OTSS1	4.026	3.328	78	92	18	436	78	94	39	5	74			177	72	86	27	80	68	79	14	6
1	KOCAELİ	41-26	0	2	OTSS1	7.011	5.845	50	59	0	762	47	56	0	52	49	57	0	318	47	57	0	34	41	50	0	5
1	KOCAELİ	41-27	0	12	OTSS1	18.821	15.136	91	111	16	1.981	86	110	39	156	79	90	15	1.025	79	98	35	523	71	86	16	8
1	KOCAELİ	41-77	1	8	OTSS1	19.535	16.049	75	90	1	2.069	64	82	8	622	66	79	0	527	68	85	15	268	67	80	7	4
1	KOCAELİ	41-77	2	46	OTSS1	3.962	2.873	55	65	0	506	53	63	0	2	47			398	51	61	0	183	49	56	0	15
1	KOCAELİ	41-77	3	9	OTSS1	5.264	3.582	58	69	1	687	55	66	2	5	49			678	53	63	1	312	47	57	0	19
1	SAKARYA	54-02	0	45	OTSS1	2.058	1.870	50	65	1	111	49	65	2	3	39			62	44	59	2	12	37	54	0	4
1	SAKARYA	54-26	1	10	OTSS1	11.454	9.698	66	78	4	1.063	62	74	8	5	61			474	61	72	5	214	56	66	1	6
1	SAKARYA	54-26	2	8	OTSS1	3.813	2.980	65	79	4	491	61	73	6	1	53			228	60	74	7	113	50	61	1	9
1	SAKARYA	54-50	0	1	OTSS1	1.166	807	37	46	0	103	34	43	0	2	28			176	28	38	0	78	26	33	0	22
1	SAKARYA	54-52	0	20	OTSS1	16.031	13.906	68	79	4	1.370	68	78	12	23	69	77	8	606	67	77	10	126	61	70	3	5

2019 YILI
KARAYOLLARI 1. BÖLGE MÜDÜRLÜĞÜ
İL YOLLARI TANIMLARI

BL. NO	İLİ	KKNO	DİLİM NO	UZUNLUK KM	BAŞLANGIÇ TANIMI	ARA NOKTA	SON TANIMI
1	SAKARYA	54-76	0	9	(ADAPAZARI-KAYNARCA)(020-11)D.Y.AYR.		(SAKARYA-KOCAELİ)İL SINIRI
1	TEKİRDAĞ	59-01	1	8	BÜYÜKKARIŞTIRAN(100-03)D.Y.AYR.		AHİAHMET
1	TEKİRDAĞ	59-01	2	20	AHİAHMET		ÇUKURYURT
1	TEKİRDAĞ	59-02	0	1	(B.KARIŞTIRAN-SARAY)(59-01)İL Y.AYR.		BEYAZKÖY
1	TEKİRDAĞ	59-03	0	15	GÜNGÖRMEZ		(TEKİRDAĞ-KIRKLARELİ)İL SINIRI
1	TEKİRDAĞ	59-04	1	15	100-03 DY.AYR.ÇORLU		VELİKÖY
1	TEKİRDAĞ	59-04	2	6	VELİKÖY		ÇERKEZKÖY
1	TEKİRDAĞ	59-05	0	22	ERGENE - ÇORLU (100-03) D.Y.AYR.		(TEKİRDAĞ-SİLİVRİ)(110-04)D.Y.AYR.
1	TEKİRDAĞ	59-06	0	1	ÇORLU SANAYİ BÖLGESİ		TARİHİ KÖPRÜ BAĞLANTI YOLU
1	TEKİRDAĞ	59-53	0	43	(59-78) İL Y.AYR.(HAYRABOLU)	MALKARA	(KEŞAN-TEKİRDAĞ)(110-03)D.Y.AYR.
1	TEKİRDAĞ	59-55	0	6	TEKİRDAĞ(110-03) D.Y.AYR.		LİMAN
1	TEKİRDAĞ	59-75	0	1	(HAYRABOLU-TEKİRDAĞ)(555-04)D.Y.AYR.		BANARLI
1	TEKİRDAĞ	59-77	1	6	(TEKİRDAĞ-HAYRABOLU)(555-04)D.Y.AYR.		DAMBASLAR
1	TEKİRDAĞ	59-77	2	27	DAMBASLAR		MURATLI
1	TEKİRDAĞ	59-78	0	18	(TEKİRDAĞ-EDİRNE)İL SINIRI	HAYRABOLU	(BABAESKİ - TEKİRDAĞ) (555-04) D.Y.AYR.
1	YALOVA	77-01	0	4	(YALOVA-ALTINOVA)(575-01)D.Y.AYR.		TERSANELER BÖLGESI

2019 YILI
KARAYOLLARI 1. BÖLGE MÜDÜRLÜĞÜ
İL YOLLARI YILLIK ORTALAMA GÜNLÜK TRAFİK DEĞERLERİ VE HIZ BİLGİLERİ

							OTOMOBİL					ORTA YÜKLÜ TİCARİ TAŞIT				OTOBÜS				KAMYON				KMY+RÖMORK,ÇEKİCİ+YARI RÖMORK				AĞIR TAŞIT YÜZDESİ
BL. NO	İLİ	KKNO	DİLİM NO	UZUNLUK KM	SAYIM TÜRÜ	TOPLAM YOGT Taşıt/Gün	YOGT Taşıt/Gün	ORT.HIZ km/sa	%85'lik HIZ km/sa	HIZ İHLALİ %	YOGT Taşıt/Gün	ORT.HIZ km/sa	%85'lik HIZ km/sa	HIZ İHLALİ %	YOGT Taşıt/Gün	ORT.HIZ km/sa	%85'lik HIZ km/sa	HIZ İHLALİ %	YOGT Taşıt/Gün	ORT.HIZ km/sa	%85'lik HIZ km/sa	HIZ İHLALİ %	YOGT Taşıt/Gün	ORT.HIZ km/sa	%85'lik HIZ km/sa	HIZ İHLALİ %	
1	SAKARYA	54-76	0	9	OTSS1	843	642	64	79	4	61	63	77	10	0				107	60	73	5	33	65	78	10	17
1	TEKİRDAĞ	59-01	1	8	OTSS1	4.852	2.927	75	91	17	559	72	85	24	17	72	87	26	572	68	79	14	777	63	73	4	28
1	TEKİRDAĞ	59-01	2	20	OTSS1	4.686	3.627	67	81	6	591	64	78	12	29	58	68	2	272	61	75	8	167	56	68	2	9
1	TEKİRDAĞ	59-02	0	1	OTSS1	1.177	803	57	72	1	216	62	77	13	1	58			122	59	71	5	35	46	59	0	13
1	TEKİRDAĞ	59-03	0	15	OTSS1	4.406	3.603	66	79	5	529	71	85	25	16	68	82	19	186	67	81	19	72	55	67	3	6
1	TEKİRDAĞ	59-04	1	15	OTSS3	24.967	18.579				3.238				178				1.478				1.494				12
1	TEKİRDAĞ	59-04	2	6	OTSS1	16.631	12.368	81	99	29	1.700	81	101	49	173	76	94	39	1.602	75	94	45	788	65	80	28	14
1	TEKİRDAĞ	59-05	0	22	OTSS1	12.910	10.433	97	115	22	980	91	108	46	59	89	97	53	719	82	97	41	719	76	84	13	11
1	TEKİRDAĞ	59-06	0	1	HAM YOL																						
1	TEKİRDAĞ	59-53	0	43	OTSS1	3.733	2.767	65	80	8	385	63	78	16	7	55			291	57	72	13	283	55	65	5	15
1	TEKİRDAĞ	59-55	0	6	OTSS1	1.808	750	49	60	0	199	42	53	1	2	41			117	42	51	0	740	44	51	0	47
1	TEKİRDAĞ	59-75	0	1	OTSS1	927	701	51	62	58	107	50	61	53	5	50			99	47	54	23	15	38	52	11	12
1	TEKİRDAĞ	59-77	1	6	OTSS1	782	554	54	63	0	86	50	60	0	0				59	46	57	0	83	41	52	0	18
1	TEKİRDAĞ	59-77	2	27	OTSS1	1.884	1.557	63	77	6	169	63	77	14	3	50			89	55	66	4	66	50	61	1	8
1	TEKİRDAĞ	59-78	0	18	OTSS1	2.205	1.725	64	78	4	274	62	77	11	2	55			142	56	71	5	62	49	63	1	9
1	YALOVA	77-01	0	4	OTSS1	2.746	1.935	33	41	0	416	31	39	0	12	26	33	0	331	29	36	0	52	25	32	0	14

2.Bölge İZMİR

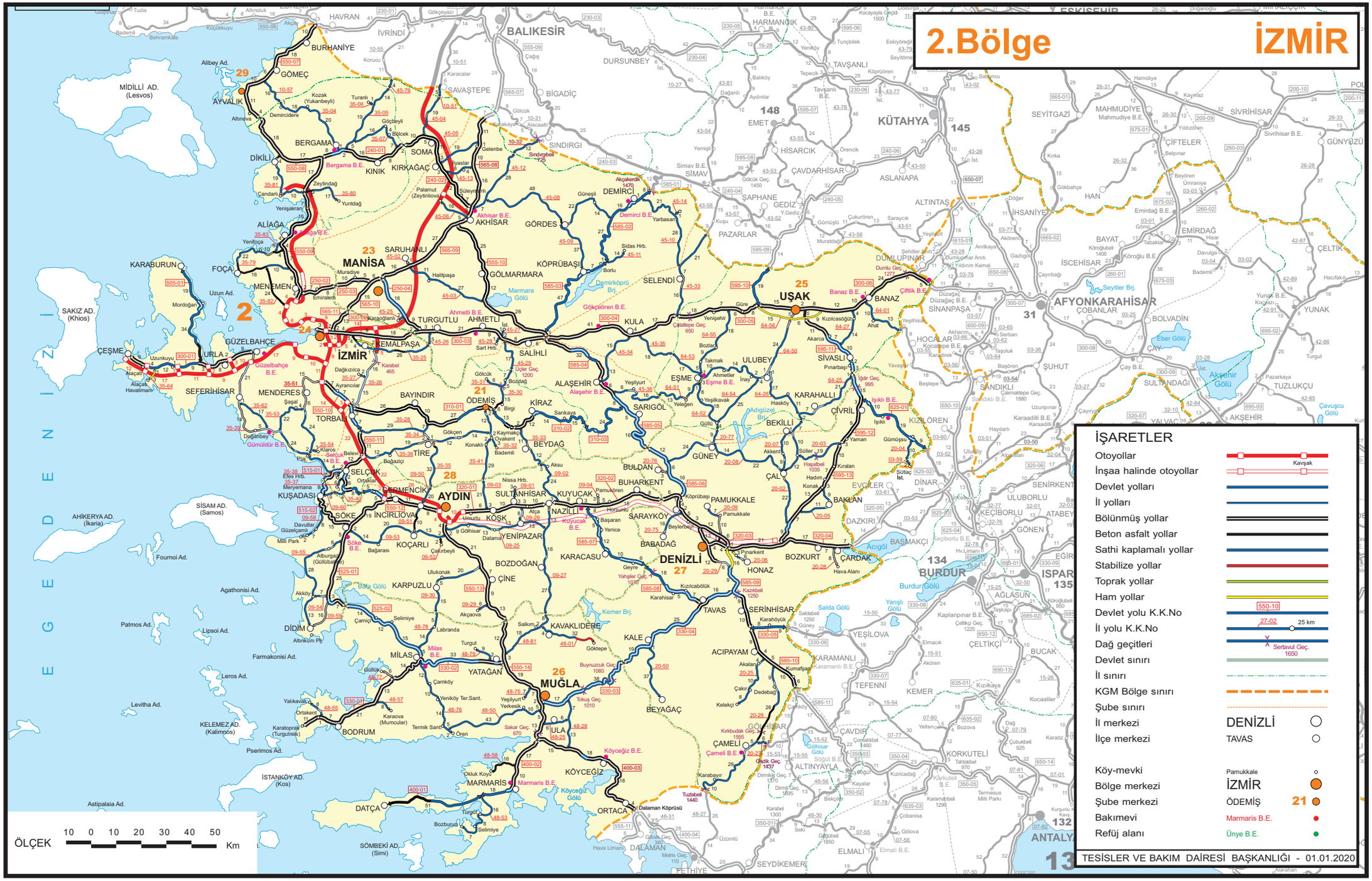

KARAYOLLARI 2.BÖLGE MÜDÜRLÜĞÜ - İZMİR

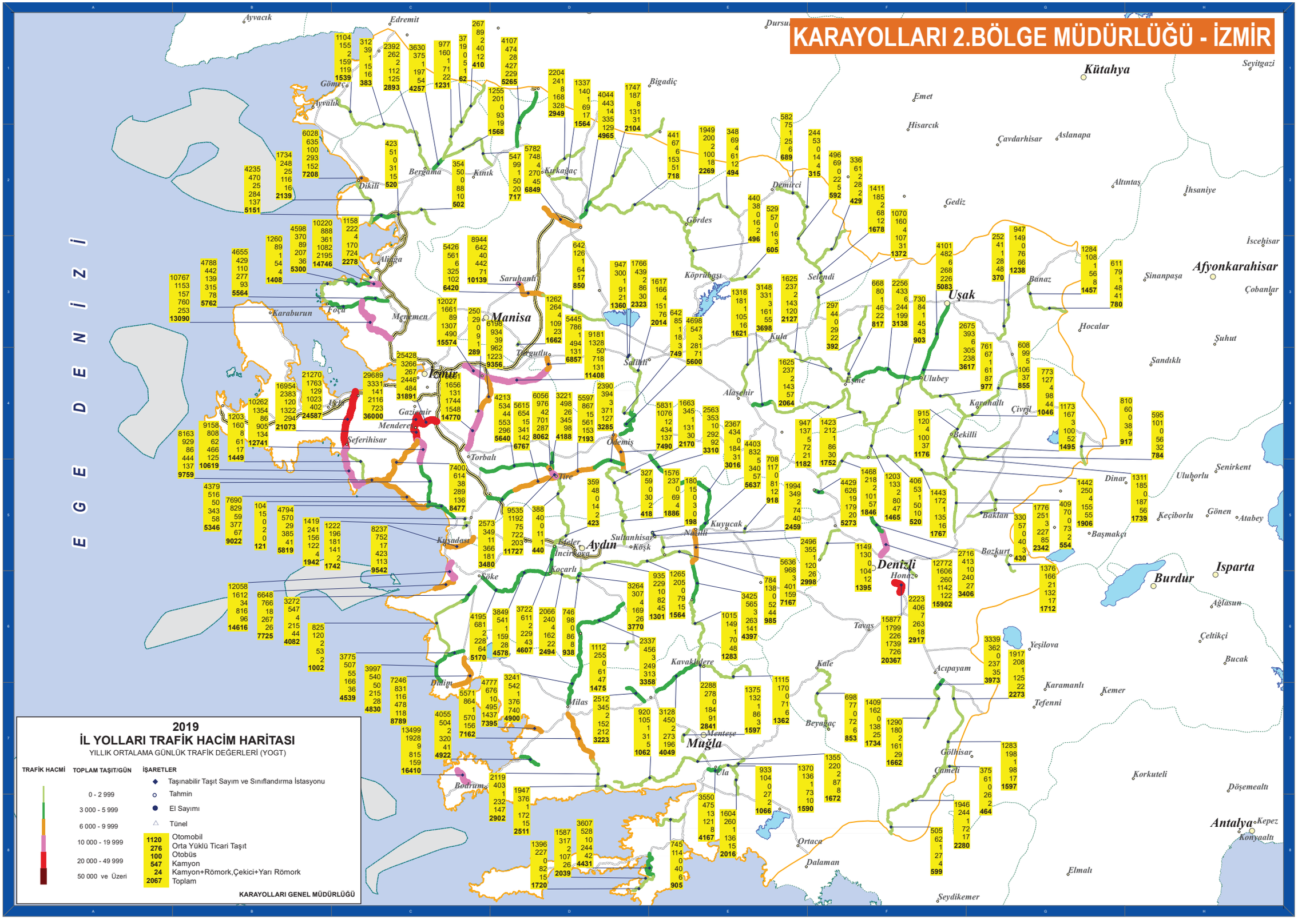

2019
İL YOLLARI TRAFİK HACİM HARİTASI

YILLIK ORTALAMA GÜNLÜK TRAFİK DEĞERLERİ (YOGT)

TRAFİK HACMİ	TOPLAM TAŞIT/GÜN
	0 - 2 999
	3 000 - 5 999
	6 000 - 9 999
	10 000 - 19 999
	20 000 - 49 999
	50 000 ve Üzeri

İŞARETLER

- ◆ Taşınabilir Taşıt Sayım ve Sınıflandırma İstasyonu
- ○ Tahmin
- ● El Sayımı
- △ Tünel

1120	Otomobil
276	Orta Yüklü Ticari Taşıt
100	Otobüs
547	Kamyon
24	Kamyon+Römork,Çekici+Yarı Römork
2067	Toplam

KARAYOLLARI GENEL MÜDÜRLÜĞÜ

2019 YILI
KARAYOLLARI 2. BÖLGE MÜDÜRLÜĞÜ
İL YOLLARI TANIMLARI

BL. NO	İLİ	KKNO	DİLİM NO	UZUNLUK KM	BAŞLANGIÇ TANIMI	ARA NOKTA	SON TANIMI
2	AFYONKARAHİSAR	03-59	0	2	(DENİZLİ-AFYONKARAHİSAR)İL SINIRI	BAŞMAKÇI	SÜTLAÇ İSTASYONU
2	AYDIN	09-01	1	2	(AYDIN-NAZİLLİ)(320-01)D.Y.AYR.(SULTANHİSAR)		SULTANHİSAR
2	AYDIN	09-01	2	1	SULTANHİSAR		NİSSA HARABELERİ
2	AYDIN	09-02	1	6	(NAZİLLİ-DENİZLİ)(320-02)D.Y.AYR.		ARSLANLI
2	AYDIN	09-02	2	21	ARSLANLI	AKSU	(AYDIN-İZMİR)İL SINIRI(BEYDAĞ YOLU)
2	AYDIN	09-03	0	21	(İZMİR-AYDIN)İL SINIRI		AYDIN(320-01)D.Y.AYR.
2	AYDIN	09-04	0	3	(NAZİLLİ-SARAYKÖY)(320-02)D.Y.AYR.		PAMUKÖREN
2	AYDIN	09-25	1	22	(AYDIN-ÇİNE)(550-13)D.Y.AYR.		DALAMA
2	AYDIN	09-25	2	13	DALAMA		YENİPAZAR
2	AYDIN	09-25	3	13	YENİPAZAR		(NAZİLLİ-BOZDOĞAN)(09-27)İL Y.AYR.
2	AYDIN	09-26	0	8	(320-01)D.Y.AYR.(SULTANHİSAR)		(09-25)İL Y.AYR.(YENİPAZAR)
2	AYDIN	09-27	1	13	(320-01/320-02)D.Y.AYR.(NAZİLLİ)		YENİPAZAR AYR.
2	AYDIN	09-27	2	16	YENİPAZAR AYR.		BOZDOĞAN
2	AYDIN	09-27	3	27	BOZDOĞAN		(AYDIN-MUĞLA)İL SINIRI
2	AYDIN	09-29	0	6	(ÇİNE-YATAĞAN)(550-13)D.Y.AYR.		AKÇAOVA
2	AYDIN	09-30	1	25	(AYDIN-ÇİNE)(550-13)D.Y.AYR.		KARPUZLU
2	AYDIN	09-30	2	15	KARPUZLU		(AYDIN-MUĞLA)İL SINIRI
2	AYDIN	09-50	0	20	(İZMİR-AYDIN) İL SINIRI		(SELÇUK-AYDIN)(550-12)D.Y.AYR.(İNCİRLİOVA)
2	AYDIN	09-51	0	10	(AYDIN-SELÇUK)(550-12)D.Y.AYR.(İNCİRLİOVA)		(09-53)İL Y.AYR.(KOÇARLI)
2	AYDIN	09-52	0	2	(KOÇARLI-AYDIN))(09-53)İL Y.AYR.		ÇAKIRBEYLİ
2	AYDIN	09-53	1	14	(525-01)D.Y.AYR(SÖKE)		BAĞARASI
2	AYDIN	09-53	2	20	BAĞARASI		KOÇARLI
2	AYDIN	09-53	3	13	KOÇARLI		ÇAKIRBEYLİ(09-52)İL Y.AYR.
2	AYDIN	09-53	4	2	ÇAKIRBEYLİ(09-52)İL Y.AYR.		(AYDIN-ÇİNE)(550-13)D.Y.AYR.
2	AYDIN	09-54	0	7	(SÖKE-MİLAS)(525-01)D.Y.AYR.		(09-55)İL Y.AYR.(AKKÖY)
2	AYDIN	09-55	1	8	(SÖKE-MİLAS)(525-01) D.Y.AYR.		ATBURGAZI
2	AYDIN	09-55	2	28	ATBURGAZI		AKKÖY
2	AYDIN	09-55	3	13	AKKÖY		DİDİM
2	AYDIN	09-58	1	8	(KUŞADASI-SÖKE)(515-02)D.Y.AYR.		DAVUTLAR
2	AYDIN	09-58	2	9	DAVUTLAR		MİLLİPARK
2	AYDIN	09-59	0	16	(SÖKE-MİLAS)(525-01)D.Y.AYR.		DİDİM
2	AYDIN	09-60	0	9	KUŞADASI(515-02)D.Y.AYR.		(AYDIN-İZMİR) İL SINIRI
2	BALIKESİR	10-32	0	12	(BİGADİÇ-SİMAV) (555-09/240-03) D.Y. AYR	SINDIRGI	(BALIKESİR-MANİSA)İL SINIRI
2	BALIKESİR	10-51	3	5	(BALIKESİR-AKHİSAR) (565-07) D.Y. AYR.		(BALIKESİR-MANİSA)İL SINIRI
2	BALIKESİR	10-57	0	16	(EDREMİT-AYVALIK)(550-07)D.Y.AYR.		(BALIKESİR-İZMİR) İL SINIRI

2019 YILI
KARAYOLLARI 2. BÖLGE MÜDÜRLÜĞÜ
İL YOLLARI YILLIK ORTALAMA GÜNLÜK TRAFİK DEĞERLERİ VE HIZ BİLGİLERİ

							OTOMOBİL					ORTA YÜKLÜ TİCARİ TAŞIT				OTOBÜS				KAMYON				KMY+RÖMORK,ÇEKİCİ+YARI RÖMORK				AĞIR TAŞIT YÜZDESİ
BL. NO	İLİ	KKNO	DİLİM NO	UZUNLUK KM	SAYIM TÜRÜ	TOPLAM YOGT Taşıt/Gün	YOGT Taşıt/Gün	ORT.HIZ km/sa	%85'lik HIZ km/sa	HIZ İHLALİ %	YOGT Taşıt/Gün	ORT.HIZ km/sa	%85'lik HIZ km/sa	HIZ İHLALİ %	YOGT Taşıt/Gün	ORT.HIZ km/sa	%85'lik HIZ km/sa	HIZ İHLALİ %	YOGT Taşıt/Gün	ORT.HIZ km/sa	%85'lik HIZ km/sa	HIZ İHLALİ %	YOGT Taşıt/Gün	ORT.HIZ km/sa	%85'lik HIZ km/sa	HIZ İHLALİ %	
2	AFYONKARAHİSAR	03-59	0	2	G.TRAF	917	810				60				0				38				9				5
2	AYDIN	09-01	1	2	OTSS1	2.459	1.994	21	26	0	349	21	26	0	2	17			74	18	23	0	40	17	22	0	5
2	AYDIN	09-01	2	1	TAHMİN	198	180				15				0				3				0				1
2	AYDIN	09-02	1	6	OTSS1	5.637	4.403	53	65	32	832	52	64	29	5	41			340	49	60	23	57	44	54	14	7
2	AYDIN	09-02	2	21	TAHMİN	3.016	2.367				434				0				184				31				7
2	AYDIN	09-03	0	21	OTSS1	1.886	1.576	54	66	1	237	53	65	2	0				69	43	59	1	4	38			4
2	AYDIN	09-04	0	3	OTSS1	918	708	46	62	0	117	50	61	1	0				81	44	58	0	12	33		0	10
2	AYDIN	09-25	1	22	OTSS1	1.301	935	71	88	12	229	68	80	15	10	75	87	39	82	61	74	7	45	59	70	2	10
2	AYDIN	09-25	2	13	OTSS1	1.564	1.265	63	77	3	205	63	76	9	0				79	56	73	4	15	49	62	0	6
2	AYDIN	09-25	3	13	OTSS1	985	784	65	82	5	138	67	81	16	0				52	62	77	12	11	44	60	1	6
2	AYDIN	09-26	0	8	OTSS1	2.998	2.496	66	79	3	355	64	76	9	1	52			120	61	73	5	26	54	64	1	5
2	AYDIN	09-27	1	13	OTSS1	7.167	5.636	69	84	8	968	67	80	16	3	65			401	63	78	12	159	57	68	1	8
2	AYDIN	09-27	2	16	OTSS1	4.397	3.425	85	100	34	565	81	96	48	3	75			263	76	89	39	141	68	78	11	9
2	AYDIN	09-27	3	27	OTSS1	1.283	1.015	52	62	0	149	50	61	0	1	39			70	44	57	0	48	35	47	0	9
2	AYDIN	09-29	0	6	OTSS1	1.475	1.112	68	82	5	255	66	77	11	0				61	59	73	5	47	61	71	1	7
2	AYDIN	09-30	1	25	OTSS1	3.358	2.337	60	72	10	456	58	69	7	3	58			249	54	65	4	313	50	59	1	17
2	AYDIN	09-30	2	15	G.TRAF	4.900	3.241				542				1				376				740				23
2	AYDIN	09-50	0	20	OTSS1	423	359	52	65	0	48	50	62	2	0				14	36	54	0	2	42			4
2	AYDIN	09-51	0	10	OTSS1	4.607	3.722	84	99	32	611	81	94	52	2	71			229	79	93	49	43	68	81	17	6
2	AYDIN	09-52	0	2	OTSS1	938	746	61	76	3	98	63	77	11	0				86	63	75	4	8	48			10
2	AYDIN	09-53	1	14	OTSS1	5.170	4.195	69	84	8	681	68	82	18	2	51			228	66	81	17	64	57	72	6	6
2	AYDIN	09-53	2	20	OTSS1	4.578	3.849	54	66	0	541	54	66	1	1	28			159	51	64	1	28	41	53	0	4
2	AYDIN	09-53	3	13	OTSS1	2.494	2.066	67	82	7	240	66	80	15	4	72			162	62	76	9	22	56	70	3	7
2	AYDIN	09-53	4	2	OTSS1	3.770	3.264	70	83	7	307	69	82	19	4	72			169	68	82	19	26	58	71	2	5
2	AYDIN	09-54	0	7	OTSS1	4.539	3.775	80	96	3	507	78	92	18	55	86	97	38	166	77	91	26	36	63	79	6	4
2	AYDIN	09-55	1	8	OTSS1	4.082	3.272	76	90	15	547	76	89	33	4	73			215	73	85	28	44	63	75	8	6
2	AYDIN	09-55	2	28	OTSS1	1.002	825	74	88	12	120	74	88	30	2	71			53	75	85	34	2	59			6
2	AYDIN	09-55	3	13	OTSS1	4.830	3.997	70	82	6	540	70	81	17	50	71	81	16	215	69	80	15	28	57	70	4	5
2	AYDIN	09-58	1	8	OTSS1	14.616	12.058	61	71	2	1.612	57	69	4	34	60	69	2	816	56	67	3	96	50	61	1	6
2	AYDIN	09-58	2	9	OTSS1	7.725	6.648	61	73	2	766	59	73	7	18	58	67	1	267	59	72	6	26	52	64	1	4
2	AYDIN	09-59	0	16	OTSS1	8.789	7.246	95	111	19	831	91	108	49	116	89	96	53	478	84	99	46	118	76	87	22	7
2	AYDIN	09-60	0	9	OTSS1	9.542	8.237	37	44	2	752	37	44	1	17	34	40	0	423	34	41	0	113	32	39	0	6
2	BALIKESİR	10-32	0	12	G.TRAF	2.104	1.747				187				8				131				31				8
2	BALIKESİR	10-51	3	5	G.TRAF	5.265	4.107				474				28				427				229				12
2	BALIKESİR	10-57	0	16	OTSS1	1.539	1.104	52	63	61	155	51	62	53	2	43			159	46	56	35	119	47	55	39	18

2019 YILI
KARAYOLLARI 2. BÖLGE MÜDÜRLÜĞÜ
İL YOLLARI TANIMLARI

BL. NO	İLİ	KKNO	DİLİM NO	UZUNLUK KM	BAŞLANGIÇ TANIMI	ARA NOKTA	SON TANIMI
2	DENİZLİ	20-02	1	22	(DENİZLİ-ÇİVRİL)(595-13)D.Y.AYR.		ÇAL
2	DENİZLİ	20-02	2	12	ÇAL		SÜLLER
2	DENİZLİ	20-02	3	10	SÜLLER		BEKİLLİ AYR.
2	DENİZLİ	20-02	4	7	BEKİLLİ AYR.		(DENİZLİ-UŞAK)İL SINIRI(ULUBEY YOLU)
2	DENİZLİ	20-03	0	19	ÇAL(20-02)İL Y.AYR.		(DENİZLİ-ÇİVRİL)(595-12/595-13)D.Y. AYR.
2	DENİZLİ	20-04	0	10	(ÇİVRİL-DİNAR)(625-01)D.Y.AYR.(GÜMÜŞSU)		(AFYONKARAHİSAR-DENİZLİ) İL SINIRI
2	DENİZLİ	20-05	1	9	ÇİVRİL(595-13)D.Y.AYR.		BAKLAN
2	DENİZLİ	20-05	2	11	BAKLAN		DENİZLİ(595-13)D.Y.AYR.
2	DENİZLİ	20-06	0	9	(DENİZLİ-ÇARDAK)(320-04)D.Y.AYR.		HONAZ
2	DENİZLİ	20-07	0	20	(ÇAL-KARAHALLI)(20-02)İL Y.AYR.	AKKENT	(20-08)İL Y.AYR.(ÇAL)
2	DENİZLİ	20-08	1	14	EŞME(20-77)İL Y.AYR.(GÜNEY)		KABALAR
2	DENİZLİ	20-08	2	22	KABALAR		(20-02)İL Y.AYR.(ÇAL)
2	DENİZLİ	20-09	1	10	(320-03)D.Y.AYR.(DENİZLİ)		PAMUKKALE
2	DENİZLİ	20-09	2	7	PAMUKKALE		AKKÖY
2	DENİZLİ	20-25	1	4	(ACIPAYAM-GÖLHİSAR)(585-10)D.Y.AYR.		AKALAN
2	DENİZLİ	20-25	2	10	AKALAN		ÇAKIR
2	DENİZLİ	20-25	3	8	ÇAKIR		KELEKÇİ
2	DENİZLİ	20-26	1	9	(ACIPAYAM-GÖLHİSAR)(585-10)D.Y.AYR.		DEDEBAĞ
2	DENİZLİ	20-26	2	31	DEDEBAĞ		ÇAMELİ
2	DENİZLİ	20-26	3	29	ÇAMELİ		KARABAYIR
2	DENİZLİ	20-26	4	10	KARABAYIR		(DENİZLİ-MUĞLA)İL SINIRI(FETHİYE YOLU)
2	DENİZLİ	20-27	0	6	(ACIPAYAM-ÇAMELİ)(20-26)İL Y.AYR.		(DENİZLİ-BURDUR)İL SINIRI
2	DENİZLİ	20-28	0	8	(DENİZLİ-ÇARDAK)(320-04) D.Y.AYR.		HAVAALANI
2	DENİZLİ	20-29	0	6	SERİNHİSAR(585-09)D.Y.AYR.		DENİZLİ
2	DENİZLİ	20-50	0	37	(MUĞLA-TAVAS)(330-04)D.Y.AYR.(KALE)		BEYAĞAÇ
2	DENİZLİ	20-75	0	16	(AYDIN-DENİZLİ)(320-03)D.Y.AYR.		BABADAĞ
2	DENİZLİ	20-76	0	3	(SARAYKÖY-SARIGÖL)(585-06)D.Y.AYR.		BULDAN
2	DENİZLİ	20-77	1	24	(SARAYKÖY-SARIGÖL)(585-06)D.Y.AYR.		GÜNEY
2	DENİZLİ	20-77	2	9	GÜNEY		(DENİZLİ-UŞAK)İL SINIRI(EŞME YOLU)
2	İZMİR	35-04	1	21	KINIK(240-01)D.Y.AYR.(BERGAMA)		KOZAK
2	İZMİR	35-04	2	19	KOZAK		(İZMİR-BALIKESİR)İL SINIRI
2	İZMİR	35-05	1	14	(MANİSA-İZMİR)İL SINIRI		TURANLI İL Y.AYR.
2	İZMİR	35-05	2	19	TURANLI İL Y.AYR.		GÖÇBEYLİ İL Y.AYR.
2	İZMİR	35-05	3	5	GÖÇBEYLİ İL Y.AYR.		(BERGAMA-KINIK)(240-01)D.Y.AYR.
2	İZMİR	35-06	0	1	(BERGAMA-İVRİNDİ)(35-05)İL Y.AYR.		TURANLI

2019 YILI
KARAYOLLARI 2. BÖLGE MÜDÜRLÜĞÜ
İL YOLLARI YILLIK ORTALAMA GÜNLÜK TRAFİK DEĞERLERİ VE HIZ BİLGİLERİ

							OTOMOBİL				ORTA YÜKLÜ TİCARİ TAŞIT				OTOBÜS				KAMYON				KMY+RÖMORK,ÇEKİCİ+YARI RÖMORK				AĞIR TAŞIT YÜZDESİ
BL. NO	İLİ	KKNO	DİLİM NO	UZUNLUK KM	SAYIM TÜRÜ	TOPLAM YOGT Taşıt/Gün	YOGT Taşıt/Gün	ORT.HIZ km/sa	%85'lik HIZ km/sa	HIZ İHLALİ %	YOGT Taşıt/Gün	ORT.HIZ km/sa	%85'lik HIZ km/sa	HIZ İHLALİ %	YOGT Taşıt/Gün	ORT.HIZ km/sa	%85'lik HIZ km/sa	HIZ İHLALİ %	YOGT Taşıt/Gün	ORT.HIZ km/sa	%85'lik HIZ km/sa	HIZ İHLALİ %	YOGT Taşıt/Gün	ORT.HIZ km/sa	%85'lik HIZ km/sa	HIZ İHLALİ %	
2	DENİZLİ	20-02	1	22	OTSS1	2.342	1.776	72	87	12	251	68	84	22	3	67			227	64	81	16	85	55	70	3	13
2	DENİZLİ	20-02	2	12	OTSS1	1.906	1.442	83	102	35	250	84	106	54	4	88			155	78	96	47	55	62	83	26	11
2	DENİZLİ	20-02	3	10	OTSS1	1.495	1.173	87	106	41	167	82	99	51	3	86			100	78	96	50	52	71	79	12	10
2	DENİZLİ	20-02	4	7	OTSS1	1.176	915	83	104	35	120	84	104	55	4	88			100	81	96	53	37	74	84	29	12
2	DENİZLİ	20-03	0	19	OTSS1	784	595	62	79	4	101	62	77	12	0				56	56	70	3	32	49	64	0	11
2	DENİZLİ	20-04	0	10	OTSS1	917	810	46	63	0	60	46	61	0	0				38	47	60	1	9	38			5
2	DENİZLİ	20-05	1	9	OTSS1	554	409	74	95	21	70	74	93	37	0				73	77	94	46	2	49			13
2	DENİZLİ	20-05	2	11	OTSS1	430	330	78	92	18	57	74	89	36	0				40	75	86	35	3	59			10
2	DENİZLİ	20-06	0	9	OTSS1	2.917	2.223	37	45	0	406	35	43	0	7	34			263	32	39	0	18	28	36	0	10
2	DENİZLİ	20-07	0	20	OTSS1	1.739	1.311	67	82	6	185	66	81	17	0				187	66	79	13	56	54	67	1	14
2	DENİZLİ	20-08	1	14	OTSS1	520	406	62	89	13	53	74	91	41	1	61			50	68	89	32	10	54	73	8	12
2	DENİZLİ	20-08	2	22	OTSS1	1.767	1.443	46	58	0	172	47	59	0	1	37			135	47	59	0	16	39	49	0	9
2	DENİZLİ	20-09	1	10	OTSS1	15.902	12.772	79	94	78	1.606	77	92	82	260	71	85	77	1.142	72	87	78	122	64	81	63	8
2	DENİZLİ	20-09	2	7	OTSS1	3.406	2.716	73	87	11	413	72	85	25	10	66	75	8	240	69	83	20	27	61	76	10	8
2	DENİZLİ	20-25	1	4	OTSS1	3.973	3.339	63	78	0	362	63	77	3	0				237	64	77	5	35	50	64	0	7
2	DENİZLİ	20-25	2	10	OTSS1	1.734	1.409	58	69	0	162	58	70	2	0				138	56	65	0	25	46	60	0	9
2	DENİZLİ	20-25	3	8	OTSS1	1.662	1.290	68	82	5	180	70	82	20	2	68			161	67	77	9	29	62	73	4	11
2	DENİZLİ	20-26	1	9	OTSS1	2.273	1.917	77	91	16	208	75	89	35	1	69			125	68	81	19	22	56	71	3	6
2	DENİZLİ	20-26	2	31	OTSS1	1.597	1.283	83	100	34	198	81	96	52	1	72			98	78	92	47	17	67	77	8	7
2	DENİZLİ	20-26	3	29	OTSS1	2.280	1.946	76	95	22	244	76	94	40	1	74			72	71	89	31	17	63	78	10	4
2	DENİZLİ	20-26	4	10	OTSS1	599	505	79	93	21	62	78	91	41	1	70			27	70	88	29	4	61			5
2	DENİZLİ	20-27	0	6	OTSS1	464	375	45	56	0	61	43	55	0	0				26	42	55	0	2	37			6
2	DENİZLİ	20-28	0	8	OTSS1	1.712	1.376	72	88	2	166	71	86	11	21	58	67	0	132	65	77	6	17	51	62	2	9
2	DENİZLİ	20-29	0	6	OTSS1	20.367	15.877	97	115	65	1.799	92	111	75	226	88	98	81	1.739	90	107	74	726	76	88	36	12
2	DENİZLİ	20-50	0	37	OTSS1	853	698	42	48	0	77	41	47	0	0				72	39	46	0	6	32			9
2	DENİZLİ	20-75	0	16	OTSS1	1.395	1.149	87	103	42	130	84	101	61	0				104	79	92	52	12	66	77	16	8
2	DENİZLİ	20-76	0	3	OTSS1	5.273	4.429	76	92	2	626	70	87	11	19	65	78	3	179	68	86	16	20	56	76	4	4
2	DENİZLİ	20-77	1	24	OTSS1	1.846	1.468	77	97	27	218	76	94	40	2	76			101	71	89	34	57	55	73	5	9
2	DENİZLİ	20-77	2	9	OTSS1	1.465	1.203	60	76	2	133	62	76	9	2	59			80	59	74	6	47	49	61	1	9
2	İZMİR	35-04	1	21	OTSS1	2.893	2.392	67	81	5	262	68	81	17	2	65			112	64	76	9	125	62	72	2	8
2	İZMİR	35-04	2	19	OTSS1	383	312	66	83	6	39	62	79	12	1	45			15	54	72	5	16	55	72	4	8
2	İZMİR	35-05	1	14	OTSS1	410	267	65	78	3	89	63	76	8	2	66			40	59	73	7	12	52	68	2	13
2	İZMİR	35-05	2	19	OTSS1	1.231	977	76	91	16	160	74	89	33	1	81			71	73	87	30	22	67	78	11	8
2	İZMİR	35-05	3	5	OTSS1	4.257	3.630	69	82	6	375	68	80	16	1	68			197	63	78	12	54	58	70	3	6
2	İZMİR	35-06	0	1	OTSS1	62	37	44	56	0	19	44	52	0	0				5	44			1	30			9

2019 YILI
KARAYOLLARI 2. BÖLGE MÜDÜRLÜĞÜ
İL YOLLARI TANIMLARI

BL. NO	İLİ	KKNO	DİLİM NO	UZUNLUK KM	BAŞLANGIÇ TANIMI	ARA NOKTA	SON TANIMI
2	İZMİR	35-07	1	16	(BERGAMA-İVRİNDİ)(35-05)İL Y.AYR.		GÖÇBEYLİ
2	İZMİR	35-07	2	11	GÖÇBEYLİ		(KINIK-SOMA)(240-01)D.Y.AYR.
2	İZMİR	35-25	1	8	(İZMİR-TURGUTLU)(300-02)D.Y.AYR.		KEMALPAŞA
2	İZMİR	35-25	2	27	KEMALPAŞA		(İZMİR-MANİSA)İL SINIRI(TURGUTLU YOLU)
2	İZMİR	35-26	1	16	(KEMALPAŞA-TURGUTLU)(35-25)İL Y.AYR.		DAĞKIZILCA (35-27) İL Y.AYR.
2	İZMİR	35-26	2	15	DAĞKIZILCA (35-27) İL Y.AYR.		(İZMİR-TORBALI)(550-10)D.Y.AYR.
2	İZMİR	35-27	0	2	(KEMALPAŞA-TORBALI)(35-26)İL Y.AYR.		DAĞKIZILCA
2	İZMİR	35-28	1	27	(TORBALI-SELÇUK)(550-10/550-11)D.Y.AYR.		TİRE ORGANİZE SANAYİ
2	İZMİR	35-28	2	2	TİRE ORGANİZE SANAYİ		TİRE (35-34) İL Y. AYR.
2	İZMİR	35-28	3	7	TİRE (35-34) İL Y. AYR.		(BAYINDIR-ÖDEMİŞ)(310-01)D.Y.AYR.
2	İZMİR	35-30	1	12	(İZMİR-MANİSA)İL SINIRI		GÖLCÜK (35-31) İL Y.AYR.
2	İZMİR	35-30	2	21	GÖLCÜK (35-31) İL Y.AYR.		(ÖDEMİŞ-KİRAZ)(310-01/310-02)D.Y.AYR.
2	İZMİR	35-31	0	6	(ÖDEMİŞ-DEMİRCİ)(35-30)İL Y.AYR.		GÖLCÜK
2	İZMİR	35-32	1	14	(310-01)D.Y.AYR.(ÖDEMİŞ)		OVAKENT
2	İZMİR	35-32	2	3	OVAKENT		BADEMLİ
2	İZMİR	35-33	1	11	(ÖDEMİŞ-KİRAZ)(310-02)D.Y.AYR.		BEYDAĞ
2	İZMİR	35-33	2	12	BEYDAĞ		(İZMİR-AYDIN)İL SINIRI(NAZİLLİ YOLU)
2	İZMİR	35-34	0	2	(35-28)İL Y.AYR.		(35-36)İL Y.AYR.(TİRE)
2	İZMİR	35-35	0	32	(BOĞAZİÇİ-GÖKÇEN)((35-36)İL Y.AYR.		(İZMİR-AYDIN)İL SINIRI(KOÇARLI YOLU)
2	İZMİR	35-36	1	12	(TORBALI-SELÇUK)(550-11)D.Y.AYR.		BOĞAZİÇİ
2	İZMİR	35-36	2	19	BOĞAZİÇİ		TİRE
2	İZMİR	35-36	3	13	TİRE		GÖKÇEN
2	İZMİR	35-36	4	14	GÖKÇEN		BADEMLİ(35-32)İL Y.AYR.
2	İZMİR	35-37	0	6	(SELÇUK-ORTAKLAR)(550-11)D.Y.AYR.		MERYEMANA
2	İZMİR	35-38	0	1	(SELÇUK-KUŞADASI)(515-01)D.Y.AYR.		EFES HARABELERİ
2	İZMİR	35-39	1	22	(İZMİR-ÇEŞME)(300-01)D.Y.AYR.		SEFERİHİSAR(35-62) İL Y.AYR.
2	İZMİR	35-39	2	19	SEFERİHİSAR(35-62) İL Y.AYR.		DOĞANBEY(35-62)İL Y.AYR.
2	İZMİR	35-39	3	7	DOĞANBEY(35-62)İL Y.AYR.		ŞAŞAL (35-53) İL Y.AYR.
2	İZMİR	35-39	4	24	ŞAŞAL (35-53) İL Y.AYR.		PLAJ (35-51) İL Y.AYR. (DEĞİRMENDERE)
2	İZMİR	35-39	5	14	PLAJ (35-51) İL Y.AYR. (DEĞİRMENDERE)		(SELÇUK-KUŞADASI)(515-01)D.Y.AYR.
2	İZMİR	35-40	0	4	(İZMİR-AYDIN)İL SINIRI		(SELÇUK-ORTAKLAR)(550-11)D.Y.AYR.
2	İZMİR	35-41	0	31	OVAKENT(35-32)İL Y.AYR.		(İZMİR-AYDIN)İL SINIRI
2	İZMİR	35-51	1	9	(İZMİR-TORBALI)(550-10)D.Y. AYR.		GAZİEMİR
2	İZMİR	35-51	2	5	GAZİEMİR		MENDERES
2	İZMİR	35-51	3	6	MENDERES		ŞAŞAL (35-53) İL Y.AYR.

2019 YILI
KARAYOLLARI 2. BÖLGE MÜDÜRLÜĞÜ
İL YOLLARI YILLIK ORTALAMA GÜNLÜK TRAFİK DEĞERLERİ VE HIZ BİLGİLERİ

							OTOMOBİL					ORTA YÜKLÜ TİCARİ TAŞIT				OTOBÜS				KAMYON				KMY+RÖMORK,ÇEKİCİ+YARI RÖMORK				AĞIR TAŞIT YÜZDESİ
BL. NO	İLİ	KKNO	DİLİM NO	UZUNLUK KM	SAYIM TÜRÜ	TOPLAM YOGT Taşıt/Gün	YOGT Taşıt/Gün	ORT.HIZ km/sa	%85'lik HIZ km/sa	HIZ İHLALİ %	YOGT Taşıt/Gün	ORT.HIZ km/sa	%85'lik HIZ km/sa	HIZ İHLALİ %	YOGT Taşıt/Gün	ORT.HIZ km/sa	%85'lik HIZ km/sa	HIZ İHLALİ %	YOGT Taşıt/Gün	ORT.HIZ km/sa	%85'lik HIZ km/sa	HIZ İHLALİ %	YOGT Taşıt/Gün	ORT.HIZ km/sa	%85'lik HIZ km/sa	HIZ İHLALİ %	
2	İZMİR	35-07	1	16	OTSS1	1.568	1.255	76	90	15	201	70	85	25	0				93	70	82	21	19	61	72	0	7
2	İZMİR	35-07	2	11	OTSS1	717	547	56	69	1	99	53	64	1	1	53			50	53	63	1	20	49	59	0	10
2	İZMİR	35-25	1	8	OTSS1	15.574	12.027	66	76	1	1.661	63	73	5	89	59	67	1	1.307	61	71	3	490	54	65	0	12
2	İZMİR	35-25	2	27	OTSS1	11.408	9.181	61	71	1	1.328	60	69	4	50	60	67	4	718	59	68	3	131	54	62	0	7
2	İZMİR	35-26	1	16	OTSS1	9.356	6.198	82	99	31	934	76	93	40	39	70	80	15	962	67	81	17	1.223	65	76	7	23
2	İZMİR	35-26	2	15	OTSS1	14.770	9.691	82	100	32	1.656	77	94	41	131	74	89	33	1.744	70	86	25	1.548	64	76	8	22
2	İZMİR	35-27	0	2	OTSS1	289	250	46	56	0	29	46	57	0	0				9	39			1	35			3
2	İZMİR	35-28	1	27	OTSS1	5.640	4.213	76	89	13	534	74	86	29	44	75	83	28	553	71	83	21	296	67	76	6	15
2	İZMİR	35-28	2	2	TAHMİN	8.062	6.056				976				42				701				287				12
2	İZMİR	35-28	3	7	TAHMİN	4.188	3.221				498				26				345				98				11
2	İZMİR	35-30	1	12	G.TRAF	2.014	1.617				166				4				151				76				11
2	İZMİR	35-30	2	21	OTSS1	5.600	4.698	68	83	8	547	69	83	20	3	65			281	62	77	10	71	62	75	7	6
2	İZMİR	35-31	0	6	OTSS1	749	642	49	59	0	85	49	60	0	1	32			18	41	52	0	3	47			3
2	İZMİR	35-32	1	14	OTSS1	7.490	5.831	45	56	7	1.076	44	55	7	12	36	47	2	434	40	52	4	137	36	47	3	8
2	İZMİR	35-32	2	3	OTSS1	2.170	1.663	69	85	9	345	70	85	23	1	62			131	62	76	9	30	56	71	2	7
2	İZMİR	35-33	1	11	OTSS1	3.310	2.563	76	94	20	353	73	92	36	10	73		13	292	69	85	27	92	68	78	11	12
2	İZMİR	35-33	2	12	G.TRAF	3.016	2.367				434				0				184				31				7
2	İZMİR	35-34	0	2	OTSS1	11.727	9.535	64	78	4	1.192	62	76	9	75	63	74	5	722	59	73	6	203	50	65	2	8
2	İZMİR	35-35	0	32	OTSS1	440	388	28	36	0	40	28	38	0	0				11	24	35	0	1	23			3
2	İZMİR	35-36	1	12	OTSS1	3.480	2.573	84	104	37	349	81	99	48	11	79		52	366	69	84	22	181	67	79	14	16
2	İZMİR	35-36	2	19	OTSS1	6.767	5.615	62	75	3	654	62	74	8	15	57		3	341	60	72	5	142	54	64	1	7
2	İZMİR	35-36	3	13	OTSS1	7.193	5.597	79	95	23	867	77	93	40	15	80	89	51	561	70	84	22	153	69	82	19	10
2	İZMİR	35-36	4	14	OTSS1	3.285	2.390	82	99	30	394	77	94	43	3	71			371	69	81	17	127	71	82	22	15
2	İZMİR	35-37	0	6	OTSS1	1.742	1.222	55	67	1	196	55	67	3	181	52	60	0	141	53	63	1	2	39			8
2	İZMİR	35-38	0	1	OTSS1	1.942	1.419	37	45	0	241	35	43	0	156	31	37	0	122	33	41	0	4	31			6
2	İZMİR	35-39	1	22	OTSS1	24.587	21.270	68	82	12	1.763	67	81	17	129	64	75	10	1.023	62	76	11	402	62	74	8	6
2	İZMİR	35-39	2	19	OTSS1	10.619	9.158	75	90	37	808	73	91	45	62	71	83	40	466	65	81	26	125	64	78	22	6
2	İZMİR	35-39	3	7	OTSS1	9.759	8.163	69	83	8	929	65	81	17	86	60	77	12	444	62	76	10	137	60	73	6	6
2	İZMİR	35-39	4	24	OTSS1	9.022	7.690	69	82	6	829	68	82	18	59	70	81	19	377	65	77	11	67	61	74	7	5
2	İZMİR	35-39	5	14	OTSS1	5.819	4.794	81	95	25	570	79	93	42	29	74	76	31	385	77	89	39	41	70	81	21	7
2	İZMİR	35-40	0	4	G.TRAF	9.542	8.237				752				17				423				113				6
2	İZMİR	35-41	0	31	OTSS1	418	327	54	69	1	59	57	69	3	0				30	46	61	0	2	42			7
2	İZMİR	35-51	1	9	OTSS1	31.891	25.428	92	108	13	3.266	89	106	42	267	87	98	45	2.446	85	100	47	484	80	93	32	9
2	İZMİR	35-51	2	5	OTSS1	36.000	29.689	79	94	21	3.331	76	91	38	141	69	82	19	2.116	73	88	30	723	70	83	21	8
2	İZMİR	35-51	3	6	OTSS1	21.073	16.954	88	105	43	2.383	85	102	60	120	80	90	49	1.322	82	99	54	294	78	90	42	8

2019 YILI
KARAYOLLARI 2. BÖLGE MÜDÜRLÜĞÜ
İL YOLLARI TANIMLARI

BL. NO	İLİ	KKNO	DİLİM NO	UZUNLUK KM	BAŞLANGIÇ TANIMI	ARA NOKTA	SON TANIMI
2	İZMİR	35-51	4	10	ŞAŞAL (35-53) İL Y.AYR.		DEĞİRMENDERE
2	İZMİR	35-51	5	17	DEĞİRMENDERE		(SEFERİHİSAR-KUŞADASI)(35-39)İL Y.AYR.
2	İZMİR	35-53	0	26	(MENDERES-DEĞİRMENDERE)(35-51)İL Y.AYR.		DOĞANBEY(35-39)İL Y.AYR.
2	İZMİR	35-54	0	1	DEĞİRMENDERE(35-51)İL Y.AYR.		KLAROS HARABELERİ
2	İZMİR	35-62	0	17	(35-39)İL Y.AYR.(SEFERİHİSAR)		(35-39)İL Y.AYR.
2	İZMİR	35-64	0	4	(ÇEŞME-URLA) (300-01) D.Y.AYR.		ALAÇATI HAVALİMANI
2	İZMİR	35-79	1	4	ALİAĞA(550-09)D.Y.AYR.		(35-83)İL Y.AYR.
2	İZMİR	35-79	2	10	(35-83)İL Y.AYR.		YENİFOÇA
2	İZMİR	35-79	3	22	YENİFOÇA		FOÇA
2	İZMİR	35-79	4	16	FOÇA		(35-82) İL Y.AYR.
2	İZMİR	35-79	5	10	(35-82) İL Y.AYR.		İZMİR(550-09)D.Y.AYR.
2	İZMİR	35-80	1	3	(AYVALIK-ALİAĞA)(550-08/550-09)D.Y.AYR.		ZEYTİNDAĞ
2	İZMİR	35-80	2	17	ZEYTİNDAĞ		YUNTDAĞ
2	İZMİR	35-81	1	4	(AYVALIK-BERGAMA)(550-08)D.Y.AYR.		DİKİLİ
2	İZMİR	35-81	2	19	DİKİLİ		ÇANDARLI
2	İZMİR	35-81	3	10	ÇANDARLI		(BERGAMA-MENEMEN)(550-08/550-09)D.Y.AYR.
2	İZMİR	35-82	0	24	FOÇA(35-79) İL Y.AYR.		SEYREK KAVŞAĞI
2	İZMİR	35-83	0	6	(ALİAĞA-MENEMEN)(550-09)D.Y.AYR.		(FOÇA-ALİAĞA)(35-79)İL Y.AYR.
2	MANİSA	45-02	0	1	(MANİSA-AKHİSAR)(565-09)D.Y.AYR.		SARUHANLI İSTASYONU
2	MANİSA	45-03	1	11	(MANİSA-AKHİSAR)(565-09)D.Y.AYR.		HALİTPAŞA
2	MANİSA	45-03	2	27	HALİTPAŞA		(AKHİSAR-DEMİRCİ)(555-10)D.Y.AYR.
2	MANİSA	45-04	0	19	(BALIKESİR-MANİSA)İL SINIRI		SOMA(240-02)D.Y.AYR.
2	MANİSA	45-05	0	19	(SOMA-AKHİSAR)(240-02)D.Y.AYR.(KIRKAĞAÇ)		(BALIKESİR-AKHİSAR)(565-08)D.Y.AYR.
2	MANİSA	45-06	0	16	(565-08/565-09)D.Y.AYR.(AKHİSAR)		PALAMUT
2	MANİSA	45-08	1	48	(AKHİSAR-SINDIRGI)(45-12)İL Y.AYR.		GÖRDES
2	MANİSA	45-08	2	22	GÖRDES		GÜNEŞLİ
2	MANİSA	45-08	3	14	GÜNEŞLİ		(DEMİRCİ-SALİHLİ)(585-02)D.Y.AYR.
2	MANİSA	45-09	0	37	(BORLU-SALİHLİ)(585-03)D.Y.AYR.(KÖPRÜBAŞI)		(45-08)İL Y.AYR.(GÖRDES)
2	MANİSA	45-10	1	21	(585-02)D.Y.AYR.(DEMİRCİ)		YARBASAN (45-14) İL Y.AYR.
2	MANİSA	45-10	2	28	YARBASAN (45-14) İL Y.AYR.		SELENDİ(45-33) İL Y.AYR.
2	MANİSA	45-11	0	14	(DEMİRCİ-DEMİRCİ)(585-02/585-03)D.Y.AYR.		SİDAS HARABELERİ
2	MANİSA	45-12	1	28	(BALIKESİR-MANİSA)İL SINIRI		GÖRDES (45-08) İL Y.AYR.
2	MANİSA	45-12	2	7	GÖRDES (45-08) İL Y.AYR.		AKHİSAR(565-08)D.Y.AYR.
2	MANİSA	45-13	0	12	(KIRKAĞAÇ-AKHİSAR)(240-02)D.Y.AYR.	İLYASLAR	(GELENBE-AKHİSAR)(565-08)D.Y.AYR.
2	MANİSA	45-14	0	1	(DEMİRCİ-SELENDİ)(45-10)İL Y. AYR		YARBASAN

2019 YILI
KARAYOLLARI 2. BÖLGE MÜDÜRLÜĞÜ
İL YOLLARI YILLIK ORTALAMA GÜNLÜK TRAFİK DEĞERLERİ VE HIZ BİLGİLERİ

							OTOMOBİL					ORTA YÜKLÜ TİCARİ TAŞIT				OTOBÜS				KAMYON				KMY+RÖMORK,ÇEKİCİ+YARI RÖMORK				AĞIR TAŞIT YÜZDESİ
BL. NO	İLİ	KKNO	DİLİM NO	UZUNLUK KM	SAYIM TÜRÜ	TOPLAM YOGT Taşıt/Gün	YOGT Taşıt/Gün	ORT.HIZ km/sa	%85'lik HIZ km/sa	HIZ İHLALİ %	YOGT Taşıt/Gün	ORT.HIZ km/sa	%85'lik HIZ km/sa	HIZ İHLALİ %	YOGT Taşıt/Gün	ORT.HIZ km/sa	%85'lik HIZ km/sa	HIZ İHLALİ %	YOGT Taşıt/Gün	ORT.HIZ km/sa	%85'lik HIZ km/sa	HIZ İHLALİ %	YOGT Taşıt/Gün	ORT.HIZ km/sa	%85'lik HIZ km/sa	HIZ İHLALİ %	
2	İZMİR	35-51	4	10	OTSS1	12.741	10.262	79	92	19	1.354	77	91	38	86	75	86	32	905	75	88	32	134	69	81	15	8
2	İZMİR	35-51	5	17	OTSS1	5.346	4.379	84	99	31	516	84	100	59	50	81	91	55	343	81	97	56	58	75	85	35	7
2	İZMİR	35-53	0	26	OTSS1	8.477	7.400	72	84	6	614	71	85	25	38	59	73	5	289	63	76	9	136	60	72	5	5
2	İZMİR	35-54	0	1	OTSS1	121	104	30	38	0	15	25	32	0	0				2	25			0				2
2	İZMİR	35-62	0	17	OTSS1	1.449	1.203	65	79	4	160	65	79	13	8	70			61	58	75	8	17	58	68	0	5
2	İZMİR	35-64	0	4	HAM YOL																						
2	İZMİR	35-79	1	4	OTSS1	14.746	10.220	64	79	5	888	62	78	13	361	60	72	3	1.082	59	70	5	2.195	56	66	1	22
2	İZMİR	35-79	2	10	OTSS1	5.300	4.598	80	95	25	370	78	94	43	89	67	75	5	207	71	86	29	36	68	80	15	5
2	İZMİR	35-79	3	22	OTSS1	1.408	1.260	61	74	2	89	63	77	12	1	55			54	57	71	3	4	48			4
2	İZMİR	35-79	4	16	OTSS1	5.762	4.788	84	99	32	442	83	98	57	139	74	80	16	315	78	93	45	78	69	81	17	7
2	İZMİR	35-79	5	10	OTSS1	5.564	4.655	75	87	12	429	75	88	34	110	71	78	10	277	71	83	24	93	63	74	5	7
2	İZMİR	35-80	1	3	OTSS1	520	423	67	81	6	51	65	79	14	0				31	60	74	6	15	51	62	1	9
2	İZMİR	35-80	2	17	OTSS1	502	354	74	97	26	50	74	94	40	0				88	75	88	36	10	69	86	30	19
2	İZMİR	35-81	1	4	OTSS1	7.208	6.028	76	88	12	635	75	87	29	100	77	88	41	293	71	84	23	152	66	76	6	6
2	İZMİR	35-81	2	19	OTSS1	2.139	1.734	64	75	1	248	64	75	7	25	60	66	0	116	60	71	3	16	52	64	0	6
2	İZMİR	35-81	3	10	OTSS1	5.151	4.235	62	73	1	470	61	72	5	25	57	65	0	284	57	69	3	137	48	61	0	8
2	İZMİR	35-82	0	24	OTSS1	13.090	10.767	76	90	14	1.153	76	89	34	157	70	76	7	760	72	84	25	253	66	76	9	8
2	İZMİR	35-83	0	6	OTSS1	2.278	1.158	47	59	0	222	40	52	0	4	34			170	40	51	0	724	37	45	0	39
2	MANİSA	45-02	0	1	OTSS1	10.139	8.944	31	38	0	642	31	38	0	40	28	34	0	442	30	36	0	71	25	30	0	5
2	MANİSA	45-03	1	11	OTSS1	6.420	5.426	69	82	6	561	67	80	16	6	59			325	65	78	12	102	54	68	2	7
2	MANİSA	45-03	2	27	OTSS1	850	642	59	72	1	126	59	71	5	1	53			64	54	68	2	17	48	63	0	9
2	MANİSA	45-04	0	19	OTSS1	5.265	4.107	69	83	7	474	68	82	17	28	65	75	7	427	63	78	13	229	57	70	3	12
2	MANİSA	45-05	0	19	OTSS1	2.949	2.204	58	72	1	241	58	72	6	8	53			168	50	63	1	328	48	58	0	17
2	MANİSA	45-06	0	16	OTSS1	6.849	5.782	58	70	1	748	59	70	3	4	51			270	57	70	4	45	47	58	1	5
2	MANİSA	45-08	1	48	OTSS1	718	441	51	62	0	67	47	59	0	6	45			153	40	52	0	51	37	47	0	28
2	MANİSA	45-08	2	22	OTSS1	2.269	1.949	45	56	0	200	46	56	0	2	40			100	41	51	0	18	35	49	0	5
2	MANİSA	45-08	3	14	OTSS1	494	348	69	88	12	69	68	87	27	4	68			61	62	82	19	12	53	66	5	15
2	MANİSA	45-09	0	37	OTSS1	496	440	56	71	2	38	63	78	10	0				16	45	60	2	2	41			4
2	MANİSA	45-10	1	21	OTSS1	689	582	40	50	0	75	42	51	0	1	32			25	36	46	0	6	34			5
2	MANİSA	45-10	2	28	OTSS1	592	496	54	70	1	69	56	71	4	0				22	48	69	2	5	49			5
2	MANİSA	45-11	0	14	OTSS1	605	529	45	55	0	57	46	55	0	0				16	38	51	1	3	32			3
2	MANİSA	45-12	1	28	OTSS1	2.104	1.747	78	92	19	187	77	90	41	8	80			131	75	88	36	31	72	83	23	8
2	MANİSA	45-12	2	7	OTSS1	4.965	4.044	77	90	15	443	76	90	36	14	75	86	33	335	73	86	28	129	65	75	6	9
2	MANİSA	45-13	0	12	OTSS1	1.564	1.337	48	62	2	140	50	61	3	1	38			69	45	59	2	17	38	50	0	6
2	MANİSA	45-14	0	1	OTSS1	315	244	35	46	0	53	37	44	0	0				14	34	43	0	4	27			6

2019 YILI
KARAYOLLARI 2. BÖLGE MÜDÜRLÜĞÜ
İL YOLLARI TANIMLARI

BL. NO	İLİ	KKNO	DİLİM NO	UZUNLUK KM	BAŞLANGIÇ TANIMI	ARA NOKTA	SON TANIMI
2	MANİSA	45-25	0	2	(MANİSA-TURGUTLU)(250-04)D.Y.AYR.		KARAOĞLANLI
2	MANİSA	45-26	0	5	(300-03)D.Y.AYR.(TURGUTLU)		(MANİSA-İZMİR)İL SINIRI(KEMALPAŞA YOLU)
2	MANİSA	45-27	0	1	(TURGUTLU-DEMİRCİ)(300-03)D.Y.AYR.		İSTASYON
2	MANİSA	45-28	0	1	(TURGUTLU-DEMİRCİ)(300-03)D.Y.AYR.		SART HARABELERİ
2	MANİSA	45-29	0	17	(TURGUTLU-SALİHLİ)(300-03)D.Y.AYR.		(MANİSA-İZMİR)İL SINIRI(ÖDEMİŞ YOLU)
2	MANİSA	45-33	1	16	(KULA-UŞAK)(300-04/300-05)D.Y.AYR.		SELENDİ
2	MANİSA	45-33	2	7	SELENDİ		(45-10) İL Y.AYR.
2	MANİSA	45-33	3	21	(45-10) İL Y.AYR.		(MANİSA-KÜTAHYA)İL SINIRI
2	MANİSA	45-34	0	28	(300-04)D.Y.AYR.(KULA)		(DEMİRCİ-ALAŞEHİR)(585-04/585-05)D.Y.AYR.
2	MANİSA	45-35	0	18	(KULA-UŞAK)(300-04)D.Y.AYR.		(MANİSA-UŞAK)İL SINIRI(EŞME YOLU)
2	MANİSA	45-36	1	8	(DEMİRCİ-BULDAN)(585-05)D.Y.AYR		YEŞİLYURT
2	MANİSA	45-36	2	16	YEŞİLYURT		(MANİSA-UŞAK)İL SINIRI(EŞME YOLU)
2	MANİSA	45-76	0	4	(BALIKESİR-MANİSA)İL SINIRI		(MANİSA-İZMİR)İL SINIRI
2	MUĞLA	48-01	1	4	(YATAĞAN-BOZDOĞAN)(48-81)İL Y.AYR.		KAVAKLIDERE
2	MUĞLA	48-01	2	32	KAVAKLIDERE		GÖKTEPE
2	MUĞLA	48-25	1	6	(MUĞLA-MARMARİS)(550-14)D.Y AYR.		ULA
2	MUĞLA	48-25	2	6	ULA		(48-28)İL Y.AYR.
2	MUĞLA	48-28	1	7	(MUĞLA-KALE)(330-03)D.Y.AYR.		ULA İL Y.AYR.
2	MUĞLA	48-28	2	13	ULA İL Y.AYR.		KÖYCEĞİZ(400-03)D.Y.AYR.
2	MUĞLA	48-50	1	10	YERKESİK		(MİLAS-ÖREN)(47-76)İL Y.AYR.
2	MUĞLA	48-50	2	43	(MUĞLA-MARMARİS)(550-14)D.Y.AYR.		YERKESİK
2	MUĞLA	48-53	1	16	(MARMARİS-DATÇA)(400-01/400-02)D.Y.AYR.		TURGUT
2	MUĞLA	48-53	2	8	TURGUT		SELİMİYE
2	MUĞLA	48-53	3	7	SELİMİYE		BOZBURUN
2	MUĞLA	48-55	0	8	(BODRUM-TURGUTREİS)(330-01)D.Y.AYR.		YALIKAVAK
2	MUĞLA	48-57	0	8	(BODRUM-MİLAS)(330-01)D.Y.AYR.		KAROVA
2	MANİSA	48-58	0	16	(MUĞLA-MARMARİS)(400-02)D.Y.AYR.		OKLUK KOYU
2	MUĞLA	48-75	0	7	(MUĞLA-YATAĞAN)(550-14)D.Y.AYR.		YEŞİLYURT
2	MUĞLA	48-76	1	22	(MİLAS-YATAĞAN)(330-02)D.Y.AYR.		YENİKÖY TERMİK SANTRAL
2	MUĞLA	48-76	2	14	YENİKÖY TERMİK SANTRAL		TERMİK SANTRAL
2	MUĞLA	48-76	3	7	TERMİK SANTRAL		ÖREN
2	MUĞLA	48-77	0	6	(MİLAS-BODRUM)(330-01/330-02)D.Y.AYR.		GÜLLÜK
2	MUĞLA	48-78	0	19	(SÖKE-MİLAS)(525-02)D.Y.AYR.	LABRANDA	(MUĞLA-AYDIN)İL SINIRI
2	MUĞLA	48-79	0	9	(MİLAS-YATAĞAN)(330-02)D.Y.AYR.		TURGUT
2	MUĞLA	48-81	1	20	(ÇİNE-MUĞLA)(550-14)D.Y.AYR.		KAVAKLIDERE İL Y.AYR.

2019 YILI
KARAYOLLARI 2. BÖLGE MÜDÜRLÜĞÜ
İL YOLLARI YILLIK ORTALAMA GÜNLÜK TRAFİK DEĞERLERİ VE HIZ BİLGİLERİ

							OTOMOBİL				ORTA YÜKLÜ TİCARİ TAŞIT				OTOBÜS				KAMYON				KMY+RÖMORK,ÇEKİCİ+YARI RÖMORK				AĞIR TAŞIT YÜZDESİ
BL. NO	İLİ	KKNO	DİLİM NO	UZUNLUK KM	SAYIM TÜRÜ	TOPLAM YOGT Taşıt/Gün	YOGT Taşıt/Gün	ORT.HIZ km/sa	%85'lik HIZ km/sa	HIZ İHLALİ %	YOGT Taşıt/Gün	ORT.HIZ km/sa	%85'lik HIZ km/sa	HIZ İHLALİ %	YOGT Taşıt/Gün	ORT.HIZ km/sa	%85'lik HIZ km/sa	HIZ İHLALİ %	YOGT Taşıt/Gün	ORT.HIZ km/sa	%85'lik HIZ km/sa	HIZ İHLALİ %	YOGT Taşıt/Gün	ORT.HIZ km/sa	%85'lik HIZ km/sa	HIZ İHLALİ %	
2	MANİSA	45-25	0	2	OTSS1	1.662	1.262	58	70	0	264	56	67	1	4	54			109	52	64	1	23	36	53	0	8
2	MANİSA	45-26	0	5	OTSS1	6.857	5.445	52	65	1	786	51	63	2	1	29			494	48	60	1	131	43	55	0	9
2	MANİSA	45-27	0	1	OTSS1	2.323	1.766	25	31	0	439	23	29	0	2	18			86	21	27	1	30	20	25	0	5
2	MANİSA	45-28	0	1	OTSS1	1.360	947	41	51	0	300	40	49	0	1	36			91	36	46	0	21	29	39	0	8
2	MANİSA	45-29	0	17	OTSS1	2.014	1.617	69	82	7	166	66	79	15	4	61			151	62	75	10	76	60	73	4	11
2	MANİSA	45-33	1	16	OTSS1	1.372	1.070	68	83	7	160	63	80	16	4	58			107	57	72	5	31	54	70	2	10
2	MANİSA	45-33	2	7	OTSS1	1.678	1.411	58	72	1	185	58	72	4	2	49			68	51	67	2	12	49	63	0	5
2	MANİSA	45-33	3	21	OTSS1	429	336	59	72	1	61	57	69	3	2	55			28	47	66	0	2	45			7
2	MANİSA	45-34	0	28	OTSS1	1.621	1.318	57	72	10	181	57	70	9	1	48			105	53	68	9	16	48	61	2	7
2	MANİSA	45-35	0	18	OTSS1	2.127	1.625	77	94	21	237	77	92	42	2	68			143	70	85	27	120	66	77	8	12
2	MANİSA	45-36	1	8	OTSS1	3.698	3.148	53	64	0	331	51	62	1	3	45			161	46	59	0	55	42	53	0	6
2	MANİSA	45-36	2	16	G.TRAF	1.182	947				137				5				72				21				8
2	MANİSA	45-76	0	4	G.TRAF	410	267				89				2				40				12				13
2	MUĞLA	48-01	1	4	OTSS1	2.841	2.288	74	88	12	278	72	88	31	0				184	65	83	20	91	53	68	2	10
2	MUĞLA	48-01	2	32	OTSS1	1.362	1.115	47	57	0	170	48	57	0	0				71	40	54	0	6	28			6
2	MUĞLA	48-25	1	6	OTSS1	4.167	3.550	67	81	0	475	65	79	5	13	68	79	0	121	62	76	5	8	53			3
2	MUĞLA	48-25	2	6	OTSS1	1.066	933	52	60	0	104	51	59	0	0				27	49	58	0	2	42			3
2	MUĞLA	48-28	1	7	OTSS1	1.590	1.370	44	54	0	136	43	53	0	1	33			73	39	50	0	10	33	41	0	5
2	MUĞLA	48-28	2	13	OTSS1	2.016	1.604	55	68	0	260	53	67	3	1	48			136	50	63	1	15	43	53	0	7
2	MUĞLA	48-50	1	10	OTSS1	1.672	1.355	71	83	6	220	69	81	18	2	71			87	66	78	12	8	58			6
2	MUĞLA	48-50	2	43	OTSS1	1.062	920	65	77	3	105	65	78	11	1	58			31	63	78	11	5	54			3
2	MUĞLA	48-53	1	16	OTSS1	4.431	3.607	69	81	5	528	68	80	16	10	67	76	3	244	68	80	16	42	60	73	5	6
2	MUĞLA	48-53	2	8	OTSS1	2.039	1.587	69	81	4	317	70	82	18	2	61			107	64	77	10	26	62	75	6	7
2	MUĞLA	48-53	3	7	OTSS1	1.720	1.396	51	60	0	227	50	59	0	0				82	46	55	0	15	42	55	0	6
2	MUĞLA	48-55	0	8	OTSS1	16.410	13.499	59	69	1	1.928	59	70	5	9	57			815	59	71	8	159	52	62	1	6
2	MUĞLA	48-57	0	8	OTSS1	4.922	4.055	77	90	14	504	74	87	30	2	72			320	72	85	28	41	66	78	11	7
2	MANİSA	48-58	0	16	OTSS1	905	745	43	54	0	114	43	53	0	0				40	39	48	0	6	34			5
2	MUĞLA	48-75	0	7	OTSS1	1.597	1.375	78	96	24	132	73	89	30	1	75			86	72	88	27	3	65			6
2	MUĞLA	48-76	1	22	OTSS1	7.162	5.571	64	77	3	864	64	78	12	1	55			570	64	77	10	156	57	69	2	10
2	MUĞLA	48-76	2	14	OTSS1	2.902	2.119	75	89	13	403	73	86	29	1	60			232	70	83	21	147	67	76	8	13
2	MUĞLA	48-76	3	7	OTSS1	2.511	1.947	73	88	12	376	73	88	30	1	69			172	68	83	22	15	64	77	10	7
2	MUĞLA	48-77	0	6	OTSS1	7.395	4.777	90	107	12	676	88	106	43	10	81	92	25	495	80	97	42	1.437	76	86	18	26
2	MUĞLA	48-78	0	19	OTSS1	4.900	3.241	60	73	2	542	60	73	6	1	42			376	58	70	4	740	62	73	5	23
2	MUĞLA	48-79	0	9	OTSS1	3.223	2.512	61	72	1	345	58	70	4	2	54			152	55	68	3	212	54	63	0	11
2	MUĞLA	48-81	1	20	OTSS1	4.049	3.128	83	99	31	450	80	96	49	2	73			273	72	90	36	196	65	79	11	12

2019 YILI
KARAYOLLARI 2. BÖLGE MÜDÜRLÜĞÜ
İL YOLLARI TANIMLARI

BL. NO	İLİ	KKNO	DİLİM NO	UZUNLUK KM	BAŞLANGIÇ TANIMI	ARA NOKTA	SON TANIMI
2	MUĞLA	48-81	2	8	KAVAKLIDERE İL Y.AYR.		(MUĞLA-AYDIN)İL SINIRI (BOZDOĞAN YOLU)
2	UŞAK	64-01	1	10	(UŞAK-BANAZ)(300-06)D.Y.AYR.		(UŞAK-AFYONKARAHİSAR)İL SINIRI(SANDIKLI YOLU)
2	UŞAK	64-01	2	13	(UŞAK-BANAZ)(300-06)D.Y.AYR.		(UŞAK-AFYONKARAHİSAR)İL SINIRI(SANDIKLI YOLU)
2	UŞAK	64-25	1	21	(UŞAK-ÇİVRİL)(595-12)D.Y.AYR.		KARAHALLI
2	UŞAK	64-25	2	9	KARAHALLI		(DENİZLİ-UŞAK)İL SINIRI(BEKİLLİ YOLU)
2	UŞAK	64-26	0	29	((64-50)İL Y.AYR.(ULUBEY)		KARAHALLI(64-25)İL Y.AYR.
2	UŞAK	64-27	1	4	(UŞAK-AFYONKARAHİSAR)(300-06)D.Y.AYR.		KIZILCASÖĞÜT
2	UŞAK	64-27	2	14	KIZILCASÖĞÜT		SİVASLI(595-11)D.Y.AYR.
2	UŞAK	64-50	1	25	UŞAK(64-56)İL Y.AYR.		ULUBEY
2	UŞAK	64-50	2	4	ULUBEY		(64-54) İL Y.AYR.
2	UŞAK	64-50	3	29	(64-54) İL Y.AYR.		EŞME(64-52)İL Y.AYR.
2	UŞAK	64-51	0	23	(64-52/64-50)İL Y.AYR		(UŞAK-MANİSA)İL SINIRI(ALAŞEHİR YOLU)
2	UŞAK	64-52	1	26	(64-50/64-51)İL Y.AYR.	YEŞİLKAVAK	GÜLLÜ
2	UŞAK	64-52	2	4	GÜLLÜ		(UŞAK-DENİZLİ)İL SINIRI(GÜNEY YOLU)
2	UŞAK	64-53	0	18	(ULUBEY-EŞME)(64-50)İL Y.AYR.		(UŞAK-MANİSA)İL SINIRI(KULA YOLU)
2	UŞAK	64-54	0	25	ULUBEY(64-50)İL Y.AYR.		EŞME(64-52)İL Y.AYR.(GÜLLÜ)
2	UŞAK	64-55	1	27	(KULA-GÜRE)(300-05)D.Y.AYR.		TAKMAK
2	UŞAK	64-55	2	5	TAKMAK		(64-53)İL Y.AYR(EŞME)
2	UŞAK	64-56	0	30	(KULA-UŞAK)(300-05)D.Y.AYR.		(UŞAK-BANAZ)(300-06)D.Y.AYR.

2019 YILI
KARAYOLLARI 2. BÖLGE MÜDÜRLÜĞÜ
İL YOLLARI YILLIK ORTALAMA GÜNLÜK TRAFİK DEĞERLERİ VE HIZ BİLGİLERİ

							OTOMOBİL					ORTA YÜKLÜ TİCARİ TAŞIT				OTOBÜS				KAMYON				KMY+RÖMORK,ÇEKİCİ+YARI RÖMORK				AĞIR TAŞIT YÜZDESİ
BL. NO	İLİ	KKNO	DİLİM NO	UZUNLUK KM	SAYIM TÜRÜ	TOPLAM YOGT Taşıt/Gün	YOGT Taşıt/Gün	ORT.HIZ km/sa	%85'lik HIZ km/sa	HIZ İHLALİ %	YOGT Taşıt/Gün	ORT.HIZ km/sa	%85'lik HIZ km/sa	HIZ İHLALİ %	YOGT Taşıt/Gün	ORT.HIZ km/sa	%85'lik HIZ km/sa	HIZ İHLALİ %	YOGT Taşıt/Gün	ORT.HIZ km/sa	%85'lik HIZ km/sa	HIZ İHLALİ %	YOGT Taşıt/Gün	ORT.HIZ km/sa	%85'lik HIZ km/sa	HIZ İHLALİ %	
2	MUĞLA	48-81	2	8	G.TRAF	1.283	1.015				149				1				70				48				9
2	UŞAK	64-01	1	10	OTSS1	1.457	1.284	56	71	2	108	54	68	5	1	61			56	49	66	2	8	46			4
2	UŞAK	64-01	2	13	OTSS1	780	611	85	101	39	79	79	96	49	1	63			48	71	88	32	41	71	79	13	11
2	UŞAK	64-25	1	21	OTSS1	855	608	80	96	27	99	77	94	41	5	76			106	72	86	33	37	66	78	15	17
2	UŞAK	64-25	2	9	OTSS1	1.046	773	86	104	39	127	84	100	57	4	91			98	79	94	48	44	73	83	26	14
2	UŞAK	64-26	0	29	OTSS1	977	761	74	94	20	67	76	94	40	1	72			61	69	84	27	87	66	81	16	15
2	UŞAK	64-27	1	4	OTSS1	1.238	947	68	81	5	149	64	75	8	0				76	57	72	5	66	53	69	5	11
2	UŞAK	64-27	2	14	OTSS1	370	252	56	66	0	41	56	69	1	1	42			28	49	60	0	48	48	56	0	21
2	UŞAK	64-50	1	25	OTSS1	5.083	4.101	85	100	35	482	82	96	52	6	76			268	78	89	44	226	72	83	21	10
2	UŞAK	64-50	2	4	OTSS1	3.617	2.675	81	98	29	393	79	94	47	6	70			305	75	88	39	238	67	78	11	15
2	UŞAK	64-50	3	29	OTSS1	3.138	2.256	73	89	13	433	69	82	19	6	65			244	63	78	12	199	58	70	3	14
2	UŞAK	64-51	0	23	OTSS1	1.182	947	65	81	6	137	55	68	6	5	48			72	53	66	4	21	44	55	0	8
2	UŞAK	64-52	1	26	OTSS1	1.752	1.423	57	66	0	212	56	64	0	1	73			86	54	63	0	30	52	59	0	7
2	UŞAK	64-52	2	4	G.TRAF	1.465	1.203				133				2				80				47				9
2	UŞAK	64-53	0	18	TAHMİN	2.064	1.625				237				2				143				57				10
2	UŞAK	64-54	0	25	OTSS1	903	730	77	94	23	84	76	89	40	1	65			45	69	83	23	43	62	74	3	10
2	UŞAK	64-55	1	27	OTSS1	392	297	73	87	10	44	69	83	20	0				29	56	74	7	22	54	69	2	13
2	UŞAK	64-55	2	5	OTSS1	817	668	54	66	0	80	54	64	1	1	50			46	45	61	0	22	45	55	0	8
2	UŞAK	64-56	0	30	HAM YOL																						

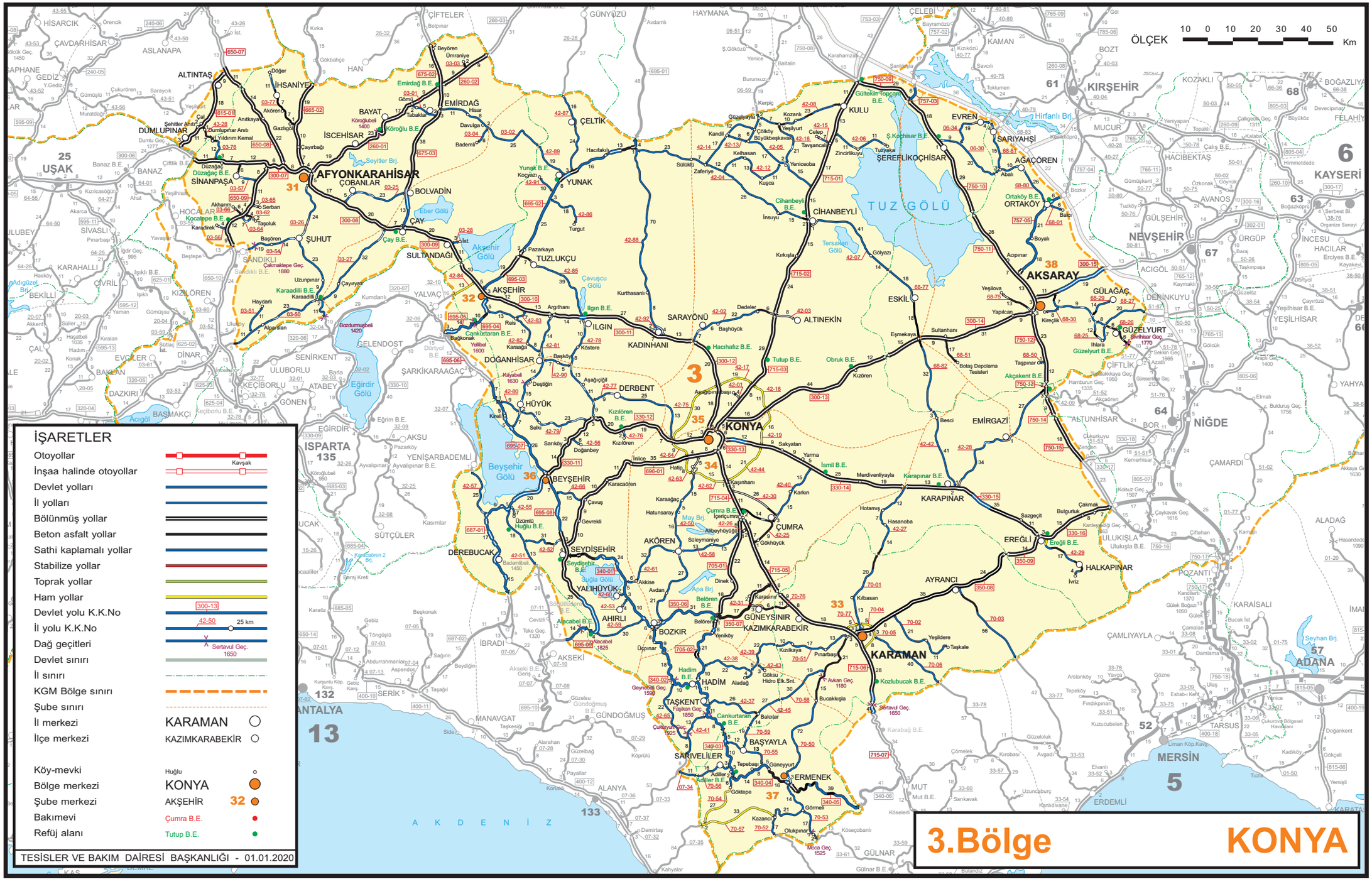
ÖLÇEK 10 0 10 20 30 40 50 Km
İŞARETLER
Otoyollar
Kavşak
İnşaa halinde otoyollar
Devlet yolları
İl yolları
Bölünmüş yollar
Beton asfalt yollar
Sathi kaplamalı yollar
Stabilize yollar
Toprak yollar
Ham yollar
Devlet yolu K.K.No 300-13
İl yolu K.K.No 42-50 25 km
Dağ geçitleri Sertavul Geç. 1650
Devlet sınırı
İl sınırı
KGM Bölge sınırı
Şube sınırı
İl merkezi KARAMAN
İlçe merkezi KAZIMKARABEKİR
Köy-mevki Huğlu
Bölge merkezi KONYA
Şube merkezi AKŞEHİR 32
Bakımevi Çumra B.E.
Refüj alanı Tutup B.E.
TESİSLER VE BAKIM DAİRESİ BAŞKANLIĞI - 01.01.2020
3.Bölge
KONYA
AFYONKARAHİSAR
AKŞEHİR
AKSARAY
BEYŞEHİR
EMİRDAĞ
ILGIN
KADINHANI
KARAMAN
KAZIMKARABEKİR
KONYA
SARAYÖNÜ
SEYDİŞEHİR
SULTANDAĞI
TUZ GÖLÜ
YUNAK
ÇİFTELER
GÜNYÜZÜ
HAYMANA
ÇELEBİ
KAMAN
KIRŞEHİR
BOZTEPE
KOZAKLI
MUCUR
HACIBEKTAŞ
AVANOS
NEVŞEHİR
ACIGÖL
DERİNKUYU
YEŞİLHİSAR
FELAHİYE
ÜRGÜP
İNCESU
HACILAR
GÜLŞEHİR
ÇAMLIYAYLA
KARAISALI
POZANTI
ULUKIŞLA
ALTUNHİSAR
NİĞDE
ÇAMARDI
BOR
ÇİFTLİK
YAHYALI
ALADAĞ
TARSUS
MERSİN
ERDEMLİ
GÜLNAR
ADANA
SEYHAN BRJ.
ÇUKUROVA BÖLGESEL HAVALİMANI
ÇUKURKUYU
ÖZKONAK
GÖYNÜK
GÜMÜŞKENT
TUZKÖY
BOĞAZKÖPRÜ
ORGANİZE SANAYİ
SERBEST BÖL.
HİRFANLI BRJ.
KIZILIRMAK KÖPRÜSÜ
ÇALIŞ B.E.
TOPAKLI
YENİYAPAN
ÇALLIGEDİK GEÇ.
BÜYÜKÖZ
DEVECİPINAR
BOĞAZLIYAN
HİMMETDEDE
ÇAYIRÖZÜ
YEŞİLHİSAR B.E.
DİVRİĞİ
ÇAYIRÖZÜ
GÖZLÜCE
GÖLCÜK
YAZATLI
SEKKİN GEÇ.
ÇİFTLİKKAYA GEÇ.
HAMBURUN GEÇ.
GÖRESENİ GEÇ.
AKÇAÖREN
ÇAKAYAK GEÇ.
KOLSUZ GEÇ.
KEMERHİSAR
ÇİFTEHAN
KARDEŞLİĞİ GEÇ.
GÜLEK BOĞAZI
GÜLEK
ÇAMALAN
DAMLAMA
ULAŞ
ESHAB-I KEHF
ARSLANKÖY
YAVCA
GÖZNE
TEPEKÖY
FINDIKPINARI
KUZUCUBELEN
ÇUKUROVA BÖLGESEL HAVALİMANI
LİMAN KÖP. KAVŞ.
KADIKÖY
DOĞANKENT
GÖKÇELİ
YEMİŞLİ
TUZLA
ELVANLI
ÇÖMLEK
KIROBASI
AVGADI
GÜZELOLUK
UZUNCABURÇ
SANKAVAK
KANLIDİVANE
KÖSELER
ÇAKMAK
BULGURLUK
SAZGEÇİT
ÇAYKAVAK GEÇ.
KARAPINAR B.E.
MERDİVENLİYAYLA
İSMİL B.E.
KARAPINAR
HOTAMIŞ
HASANOBA
ŞEREFLİKOÇHİSAR
ŞEREFLİKOÇHİSAR B.E.
TUZYAKA
ZİNCİRLİKUYU
GÜLTEKİN-TOPÇAM B.E.
KULU
EVREN
SARIYAHŞİ
AĞAÇÖREN
ABALI
ORTAKÖY
ORTAKÖY B.E.
BAKLA
BOYALI
ACIPINAR
GÜLAĞAÇ
GÜZELYURT
SIVRİHİSAR GEÇ.
1770
IHLARA
GÜZELYURT B.E.
KİREÇLİK
YAPILCAN
YEŞİLOVA
ESKİL
BOTAŞ DEPOLAMA TESİSLERİ
TAŞPINAR
AKÇAKENT B.E.
HAMBURUN GEÇ.
1335
ÇİFTLİK
ALTUNHİSAR
ÇUKURKUYU
KEMERHİSAR
ÇAKMAK
EREĞLİ B.E.
EREĞLİ
HALKAPINAR
İVRİZ
AYRANCI
KİLBASAN
TAŞKALE
YEŞİLDERE
GÖLYAZI
TERSAKAN GÖLÜ
ÇİFTLİKKAYA GEÇ.
1950
HAMBURUN GEÇ.
1335
ÇİFTLİK
ALTUNHİSAR
ÇUKURKUYU
KEMERHİSAR
ÇAKMAK
EREĞLİ B.E.
EREĞLİ
HALKAPINAR
İVRİZ
AYRANCI
KİLBASAN
TAŞKALE
YEŞİLDERE
GÖLYAZI
TERSAKAN GÖLÜ
CİHANBEYLİ
CİHANBEYLİ B.E.
İNSUYU
KIRIKKUŞLA

KARAYOLLARI 3.BÖLGE MÜDÜRLÜĞÜ - KONYA

2019
İL YOLLARI TRAFİK HACİM HARİTASI
YILLIK ORTALAMA GÜNLÜK TRAFİK DEĞERLERİ (YOGT)

TRAFİK HACMİ	TOPLAM TAŞITIGÜN
	0 - 2 999
	3 000 - 5 999
	6 000 - 9 999
	10 000 - 19 999
	20 000 - 49 999
	50 000 ve Üzeri

İŞARETLER

- Taşınabilir Taşıt Sayım ve Sınıflandırma İstasyonu
- Tahmin
- El Sayımı
- Tünel

1120	Otomobil
276	Orta Yüklü Ticari Taşıt
100	Otobüs
547	Kamyon
24	Kamyon+Römork,Çekici+Yarı Römork
2067	Toplam

KARAYOLLARI GENEL MÜDÜRLÜĞÜ

Kütahya · Çifteler · Günyüzü · Çaydarhisar · Aşlanapa · Han · İhsaniye · Emirdağ · Çeltik · Gediz · Uşak · Banaz · Sinanpaşa · Afyonkarahisar · Çobanlar · Bolvadin · Çay · Yunak · Sultandağı · Sıhhut · Sivaslı · Ulubey · Şanlıklı · Tüzlukçu · Akşehir · Hüyük · Hatın · Yalvaç · Karahallı · Çivril · Bekilli · Kızılören · Gelendost · Doğanhisar · Çal · Dinar · Evciler · Derbent · Baklan · Dazkırı · Başmakçı · Keçiborlu · Gönen · Atabey · Eğirdir · Bozkurt · Çardak · Burdur · Isparta · Aksu · Yenişar · Bademli · Ağlasun · Yeşilova · Çeltikçi · Bucak · Sütçüler · Seydişehir · Akören · Konya · Selçuklu · Meram · Cumra · Yalıhüyük · Ahırlı · İbradı · Akseki · Kazımkarabekir · Karaman · Hadim · Taşkent · Başyayla · Sarıveliler · Manavgat · Serik · Alanya · Gazipaşa · Gülnar · Mut · Erdemli · Silifke · Mersin · Toroslar · Akdeniz · Mezitli · Yenişehir · Tarsus · Çamlıyayla · Karaisalı · Pozantı · Ulukışla · Ereğli · Halkapınar · Karapınar · Ayrancı · Çamardı · Niğde · Altunhisar · Bor · Emirgazi · Aksaray · Güzelyurt · Gülağaç · Derinkuyu · Yeşilhisar · Ortaköy · Gülşehir · Avanos · Nevşehir · Ürgüp · Acıgöl · Hacıbektaş · Kırşehir · Boztepe · Kozaklı · Yenifakılı · Mucur · Sarıyahşi · Eski · Sultanhanı · Altınekin · Saraykönü · Cihanbeyli · Kulu · Serefikoçhisar · Evren · Ağaçören · Çeltikçi · Gölhisar · Çavdır · Tefenni · Karamanlı · Kemer · Acıpayam · Çameli · Korkuteli · Altınyayla · Döşemealtı · Aksu · Elmalı · Finike · Kumluca · Demre · Gazipaşa · Manavgat · Alanya · Serik · A K D E N İ Z

2019 YILI
KARAYOLLARI 3. BÖLGE MÜDÜRLÜĞÜ
İL YOLLARI TANIMLARI

BL. NO	İLİ	KKNO	DİLİM NO	UZUNLUK KM	BAŞLANGIÇ TANIMI	ARA NOKTA	SON TANIMI
3	AFYONKARAHİSAR	03-01	0	9	BAYAT(260-01)D.Y.AYR.	EMİRDAĞ	BOLVADİN(675-03)D.Y.AYR.
3	AFYONKARAHİSAR	03-02	1	11	(675-02/675-03)D.Y.AYR.		HİSAR
3	AFYONKARAHİSAR	03-02	2	10	HİSAR	DAVULGA	BADEMLİ(03-04) İL Y.AYR.
3	AFYONKARAHİSAR	03-02	3	25	BADEMLİ(03-04) İL Y.AYR.		(KONYA-AFYONKARAHİSAR)İL SINIRI(YUNAK YOLU)
3	AFYONKARAHİSAR	03-03	0	2	(AFYONKARAHİSAR-SİVRİHİSAR)(260-02)D.Y.AYR.		ÜMRANİYE
3	AFYONKARAHİSAR	03-04	0	6	EMİRDAĞ(03-02)İL Y.AYR.(DAVULGA)		BADEMLİ
3	AFYONKARAHİSAR	03-25	1	5	(AFYONKARAHİSAR-ÇAY)(300-08)D.Y.AYR.		ÇOBANLAR
3	AFYONKARAHİSAR	03-25	2	23	ÇOBANLAR		(675-03)D.Y.AYR.(BOLVADİN)
3	AFYONKARAHİSAR	03-26	1	4	(AFYONKARAHİSAR-ÇAY)(300-08)D.Y.AYR.		SALAR
3	AFYONKARAHİSAR	03-26	2	20	SALAR		ŞUHUT
3	AFYONKARAHİSAR	03-26	3	32	ŞUHUT	UZUNPINAR	KARADİLLİ
3	AFYONKARAHİSAR	03-26	4	13	KARADİLLİ		(AFYONKARAHİSAR-ISPARTA)İL SINIRI
3	AFYONKARAHİSAR	03-27	1	32	(AFYONKARAHİSAR-ÇAY)(300-08)D.Y.AYR.		ÇAYIRYAZ
3	AFYONKARAHİSAR	03-27	2	9	ÇAYIRYAZ		ŞUHUT(03-26)İL Y.AYR.
3	AFYONKARAHİSAR	03-28	0	3	(300-09)D.Y.AYR.(SULTANDAĞI)		SULTANDAĞI İSTASYONU
3	AFYONKARAHİSAR	03-50	2	11	(13.-3.) BÖLGE HUDUDU		HAYDARLI (03-51) İL Y. YAR.
3	AFYONKARAHİSAR	03-50	3	30	HAYDARLI (03-51) İL Y. YAR.		ŞUHUT(03-26)İL Y.AYR.
3	AFYONKARAHİSAR	03-51	0	11	KARAADİLLİ(03-50)İL Y.AYR.		HAYDARLI
3	AFYONKARAHİSAR	03-54	3	33	(13.-3.) BÖLGE HUDUDU	BAŞÖREN	(03-26)İL Y.AYR.(ŞUHUT)
3	AFYONKARAHİSAR	03-56	0	4	(AFYONKARAHİSAR-SANDIKLI)(650-09)D.Y.AYR.		KARADİREK
3	AFYONKARAHİSAR	03-57	1	9	(AFYONKARAHİSAR-SANDIKLI)(650-09)D.Y.AYR.		SİNANPAŞA
3	AFYONKARAHİSAR	03-57	2	6	SİNANPAŞA		(AFYONKARAHİSAR-UŞAK)(300-07)D.Y.AYR.
3	AFYONKARAHİSAR	03-62	0	6	(AFYONKARAHİSAR-SANDIKLI)(650-09)D.Y.AYR.		TAŞOLUK
3	AFYONKARAHİSAR	03-64	0	7	(AFYONKARAHİSAR-SANDIKLI)(650-09)D.Y.AYR.		TAŞOLUK(03-62)İL.Y.AYR.
3	AFYONKARAHİSAR	03-65	0	3	(AFYONKARAHİSAR-SANDIKLI)(650-09)D.Y.AYR.		SERBAN
3	AFYONKARAHİSAR	03-66	0	6	(AFYONKARAHİSAR-SANDIKLI)(650-09)D.Y.AYR.		AKHARIM
3	AFYONKARAHİSAR	03-76	0	13	(AFYONKARAHİSAR-KÜTAHYA)İL SINIRI		(UŞAK-AFYONKARAHİSARKARAHİSAR)(300-07)D.Y.AYR.
3	AFYONKARAHİSAR	03-77	1	15	(ESKİŞEHİR-AFYONKARAHİSAR)(665-02)D.Y.AYR.		İHSANİYE
3	AFYONKARAHİSAR	03-77	2	11	İHSANİYE		DÖĞER
3	ANKARA	06-30	1	9	(750-09)D.Y.AYR.(ŞEREFLİKOÇHİSAR)		EVREN (06-34) İL Y.AYR.
3	ANKARA	06-30	2	20	EVREN (06-34) İL Y.AYR.		(ANKARA-AKSARAY)İL SINIRI
3	ANKARA	06-34	1	19	ŞEREFLİKOÇHİSAR(06-30)İL Y.AYR.		EVREN
3	ANKARA	06-34	2	4	EVREN		(ANKARA-AKSARAY)İL SINIRI
3	ANTALYA	07-34	0	11	ALANYA(07-33)İL Y.AYR.		(ANTALYA-KARAMAN)İL SINIRI
3	KONYA	42-01	0	4	(KONYA-CİHANBEYLİ)(715-03)D.Y.AYR.		PINARBAŞI(TÖMEK)

2019 YILI
KARAYOLLARI 3. BÖLGE MÜDÜRLÜĞÜ
İL YOLLARI YILLIK ORTALAMA GÜNLÜK TRAFİK DEĞERLERİ VE HIZ BİLGİLERİ

							OTOMOBİL				ORTA YÜKLÜ TİCARİ TAŞIT				OTOBÜS				KAMYON				KMY+RÖMORK,ÇEKİCİ+YARI RÖMORK				AĞIR TAŞIT YÜZDESİ
BL. NO	İLİ	KKNO	DİLİM NO	UZUNLUK KM	SAYIM TÜRÜ	TOPLAM YOGT Taşıt/Gün	YOGT Taşıt/Gün	ORT.HIZ km/sa	%85'lik HIZ km/sa	HIZ İHLALİ %	YOGT Taşıt/Gün	ORT.HIZ km/sa	%85'lik HIZ km/sa	HIZ İHLALİ %	YOGT Taşıt/Gün	ORT.HIZ km/sa	%85'lik HIZ km/sa	HIZ İHLALİ %	YOGT Taşıt/Gün	ORT.HIZ km/sa	%85'lik HIZ km/sa	HIZ İHLALİ %	YOGT Taşıt/Gün	ORT.HIZ km/sa	%85'lik HIZ km/sa	HIZ İHLALİ %	
3	AFYONKARAHİSAR	03-01	0	9	OTSS1	2.288	1.767	79	94	21	252	77	93	39	9	78			120	72	90	33	140	64	75	6	11
3	AFYONKARAHİSAR	03-02	1	11	OTSS1	3.151	2.597	74	89	14	271	71	88	29	4	70			134	67	82	20	145	60	71	3	9
3	AFYONKARAHİSAR	03-02	2	10	OTSS1	886	712	87	104	42	101	82	100	53	3	82			44	77	94	38	26	68	82	19	8
3	AFYONKARAHİSAR	03-02	3	25	OTSS1	592	465	68	85	8	66	66	84	20	3	54			31	61	77	10	27	51	67	1	10
3	AFYONKARAHİSAR	03-03	0	2	OTSS1	120	93	71	90	15	18	69	89	35	0				7	67			2	65			7
3	AFYONKARAHİSAR	03-04	0	6	OTSS1	144	111	81	103	36	26	76	96	39	0				6	75			1	64			5
3	AFYONKARAHİSAR	03-25	1	5	OTSS1	2.102	1.625	84	101	36	274	84	102	58	4	81			132	77	93	41	67	72	83	22	9
3	AFYONKARAHİSAR	03-25	2	23	OTSS1	2.383	1.679	88	107	44	369	88	111	53	7	84			191	75	95	31	137	68	79	14	14
3	AFYONKARAHİSAR	03-26	1	4	OTSS1	9.333	7.242	66	81	6	1.244	66	80	15	7	66			560	65	79	14	280	58	67	2	9
3	AFYONKARAHİSAR	03-26	2	20	TAHMİN	4.156	2.850				640				9				456				201				16
3	AFYONKARAHİSAR	03-26	3	32	OTSS1	1.310	890	91	110	51	213	95	120	72	4	87			130	89	109	67	73	73	84	26	16
3	AFYONKARAHİSAR	03-26	4	13	OTSS1	833	579	73	89	14	122	69	83	21	3	70			78	66	78	12	51	62	73	4	15
3	AFYONKARAHİSAR	03-27	1	32	OTSS1	4.176	2.439	94	112	56	258	87	107	61	103	89	97	87	397	78	89	38	979	73	80	16	33
3	AFYONKARAHİSAR	03-27	2	9	OTSS1	4.084	2.258	88	108	45	282	84	102	55	117	88	96	86	393	75	87	31	1.034	72	80	14	35
3	AFYONKARAHİSAR	03-28	0	3	OTSS1	1.240	838	66	85	10	243	72	92	29	1	74			108	63	84	19	50	54	67	5	13
3	AFYONKARAHİSAR	03-50	2	11	OTSS1	4.628	2.684	88	107	47	344	86	103	62	111	88	96	82	444	76	90	35	1.045	71	80	15	32
3	AFYONKARAHİSAR	03-50	3	30	OTSS1	4.156	2.348	91	110	52	300	87	104	63	114	88	96	83	400	75	90	34	994	70	80	15	34
3	AFYONKARAHİSAR	03-51	0	11	OTSS1	467	354	74	92	18	71	76	91	39	0				30	69	86	24	12	56	72	2	9
3	AFYONKARAHİSAR	03-54	3	33	OTSS1	525	452	68	87	11	46	69	88	27	0				23	59	79	15	4	54			5
3	AFYONKARAHİSAR	03-56	0	4	OTSS1	338	297	51	60	0	30	52	62	0	0				10	52	63	0	1	40			3
3	AFYONKARAHİSAR	03-57	1	9	OTSS1	1.864	1.265	76	93	18	222	74	91	32	3	76			300	68	85	23	74	60	72	5	20
3	AFYONKARAHİSAR	03-57	2	6	OTSS1	669	503	66	83	8	86	60	76	10	0				58	55	73	5	22	47	65	1	12
3	AFYONKARAHİSAR	03-62	0	6	OTSS1	680	520	78	94	22	98	79	94	46	3	75			57	73	87	33	2	66			9
3	AFYONKARAHİSAR	03-64	0	7	OTSS1	139	111	62	82	8	20	69	85	28	0				7	73			1	64			5
3	AFYONKARAHİSAR	03-65	0	3	OTSS1	313	243	65	79	5	49	63	76	11	2	63			17	58	71	6	2	57			6
3	AFYONKARAHİSAR	03-66	0	6	OTSS1	577	365	73	90	15	132	81	102	47	1	77			70	72	93	37	9	63			14
3	AFYONKARAHİSAR	03-76	0	13	OTSS1	149	112	71	85	7	21	68	81	16	0				14	65	81	18	2	63			10
3	AFYONKARAHİSAR	03-77	1	15	OTSS1	2.496	1.975	80	96	25	268	80	97	47	2	80			202	80	96	53	49	62	75	6	10
3	AFYONKARAHİSAR	03-77	2	11	OTSS1	1.969	1.491	73	88	12	231	111	140	84	2				199	107	141	81	46	72	94	32	12
3	ANKARA	06-30	1	9	OTSS1	3.293	2.801	75	90	15	301	75	90	36	3	75			108	65	82	20	80	61	74	4	6
3	ANKARA	06-30	2	20	OTSS1	1.075	910	90	108	52	84	87	104	68	2	87			31	78	94	51	48	69	80	17	7
3	ANKARA	06-34	1	19	OTSS1	667	512	88	107	48	74	85	106	63	0				47	73	94	39	34	69	84	23	12
3	ANKARA	06-34	2	4	OTSS1	701	524	67	84	8	108	66	82	18	0				41	55	68	2	28	54	65	1	10
3	ANTALYA	07-34	0	11	G.TRAF	170	132				27				0				10				1				6
3	KONYA	42-01	0	4	OTSS1	1.833	884	83	103	9	162	78	99	27	14	80	85	4	245	64	77	4	528	66	76	1	42

2019 YILI
KARAYOLLARI 3. BÖLGE MÜDÜRLÜĞÜ
İL YOLLARI TANIMLARI

BL. NO	İLİ	KKNO	DİLİM NO	UZUNLUK KM	BAŞLANGIÇ TANIMI	ARA NOKTA	SON TANIMI
3	KONYA	42-02	1	34	(KONYA-CİHANBEYLİ)(715-02/715-03)D.Y.AYR.	DEDELER,BAŞHÜYÜK	SARAYÖNÜ
3	KONYA	42-02	2	7	SARAYÖNÜ		(KONYA-KADINHANI)(300-11/300-12)D.Y.AYR.
3	KONYA	42-03	0	8	(KONYA-CİHANBEYLİ)(715-02/715-03)D.Y.AYR.		ALTINEKİN
3	KONYA	42-04	1	53	(715-01/715-02)D.Y.AYR.(CİHANBEYLİ)	İNSUYU	ZAFERİYE
3	KONYA	42-04	2	30	ZAFERİYE	SÜLÜKLÜ	(POLATLI-YUNAK)(42-88)İL Y.AYR.
3	KONYA	42-05	1	15	(KULU-CİHANBEYLİ)(715-01)D.Y.AYR.		YENİCEOBA
3	KONYA	42-05	2	19	YENİCEOBA		BÜYÜKBEŞKAVAK
3	KONYA	42-05	3	13	BÜYÜKBEŞKAVAK	ÇÖLKÖY	(ANKARA-KONYA) İL SINIRI
3	KONYA	42-06	1	11	(KULU-CİHANBEYLİ)(715-01)D.Y.AYR.		ZİNCİRLİKUYU
3	KONYA	42-06	2	11	ZİNCİRLİKUYU		TUZYAKA
3	KONYA	42-07	0	56	(715-02)D.Y.AYR.(CİHANBEYLİ)	GÖLYAZI	(KONYA-AKSARAY)İL SINIRI
3	KONYA	42-08	1	7	(42-05)İL Y.AYR.(GÜZELYAYLA)		YEŞİLYURT
3	KONYA	42-08	2	10	YEŞİLYURT		KOZANLI
3	KONYA	42-08	3	23	KOZANLI		(715-01)D.Y.AYR.(KULU)
3	KONYA	42-12	0	35	YENİCEOBA(42-05) İL.Y.AYR.		(SÜLÜKLÜ-CİHANBEYLİ)(42-04)İL Y.AYR.
3	KONYA	42-13	0	8	YENİCEOBA(42-05)İL Y.AYR(BÜYÜKBEŞKAVAK)		KANDİL
3	KONYA	42-14	1	12	YENİCEOBA(42-05)İL Y.AYR.(ÇÖLKÖY)		KANDİL
3	KONYA	42-14	2	17	KANDİL		(SÜLÜKLÜ-CİHANBEYLİ)(42-04)İL Y. AYR.
3	KONYA	42-15	0	7	(KULU-CİHANBEYLİ)(715-01) D.Y.AYR.		CELEP
3	KONYA	42-16	0	21	(42-08)İL Y. AYR.(YEŞİLYURT)		(42-05) İL Y.AYR.(YENİCEOBA)
3	KONYA	42-17	0	19	(KONYA-KADINHANI)(300-12)D.Y.AYR.		(KONYA-CİHANBEYLİ)(715-03)D.Y.AYR.
3	KONYA	42-18	0	11	(KONYA-CİHANBEYLİ)(715-03)D.Y.AYR.		(KONYA-AKSARAY)(300-13)D.Y.AYR.
3	KONYA	42-19	0	16	(KONYA-AKSARAY)(300-13)D.Y.AYR.		(KONYA-KARAPINAR)(330-14)D.Y.AYR.
3	KONYA	42-25	1	14	KONYA(715-04)D.Y.AYR. (İÇERİÇUMRA)		ÇUMRA
3	KONYA	42-25	2	10	ÇUMRA	GÖKHÜYÜK	KARAMAN(715-05)D.Y.AYR.
3	KONYA	42-26	0	3	(KONYA-KARAMAN)(715-05)D.Y.AYR.	ALİBEYHÖYÜĞÜ	(KONYA-BELÖREN)(705-01)D.Y.AYR.
3	KONYA	42-27	1	12	(KONYA-KARAPINAR)(330-14/330-15)D.Y.AYR.		HOTAMIŞ
3	KONYA	42-27	2	21	HOTAMIŞ	HASANOBA	(KONYA-KARAMAN)İL SINIRI
3	KONYA	42-28	1	34	(KARAPINAR-EREĞLİ)(330-15)D.Y.AYR.		EMİRGAZİ
3	KONYA	42-28	2	28	EMİRGAZİ		(AKSARAY-ULUKIŞLA)(750-13)D.Y.AYR.
3	KONYA	42-29	1	17	(EREĞLİ-AKSARAY)(330-16)D.Y.AYR.		HALKAPINAR
3	KONYA	42-29	2	4	HALKAPINAR		İVRİZ
3	KONYA	42-30	0	26	(KONYA-KARAMAN) (715-04) D.Y.AYR.		ÇUMRA (42-40) İL.Y.AYR.
3	KONYA	42-31	1	3	(BOZKIR-KONYA)(350-07)D.Y.AYR.		GÜNEYSINIR
3	KONYA	42-31	2	6	GÜNEYSINIR		(KONYA-KARAMAN) İL SINIRI

2019 YILI
KARAYOLLARI 3. BÖLGE MÜDÜRLÜĞÜ
İL YOLLARI YILLIK ORTALAMA GÜNLÜK TRAFİK DEĞERLERİ VE HIZ BİLGİLERİ

							OTOMOBİL					ORTA YÜKLÜ TİCARİ TAŞIT				OTOBÜS				KAMYON				KMY+RÖMORK,ÇEKİCİ+YARI RÖMORK				AĞIR TAŞIT YÜZDESİ
BL. NO	İLİ	KKNO	DİLİM NO	UZUNLUK KM	SAYIM TÜRÜ	TOPLAM YOGT Taşıt/Gün	YOGT Taşıt/Gün	ORT.HIZ km/sa	%85'lik HIZ km/sa	HIZ İHLALİ %	YOGT Taşıt/Gün	ORT.HIZ km/sa	%85'lik HIZ km/sa	HIZ İHLALİ %	YOGT Taşıt/Gün	ORT.HIZ km/sa	%85'lik HIZ km/sa	HIZ İHLALİ %	YOGT Taşıt/Gün	ORT.HIZ km/sa	%85'lik HIZ km/sa	HIZ İHLALİ %	YOGT Taşıt/Gün	ORT.HIZ km/sa	%85'lik HIZ km/sa	HIZ İHLALİ %	
3	KONYA	42-02	1	34	OTSS1	704	451	87	108	49	72	84	105	60	0				56	79	95	44	125	72	79	13	26
3	KONYA	42-02	2	7	OTSS1	3.876	2.983	79	94	21	488	81	99	42	4	81			240	78	95	41	161	65	74	6	10
3	KONYA	42-03	0	8	OTSS1	1.605	1.100	94	114	61	187	85	107	61	7	93			142	78	92	40	169	73	79	12	19
3	KONYA	42-04	1	53	OTSS1	833	599	73	88	17	78	74	90	33	0				60	66	79	19	96	59	70	8	19
3	KONYA	42-04	2	30	OTSS1	539	313	84	103	41	59	83	104	56	0				44	77	94	42	123	70	80	18	31
3	KONYA	42-05	1	15	OTSS1	1.781	1.472	90	109	52	145	87	107	65	0				110	81	98	52	54	70	80	14	9
3	KONYA	42-05	2	19	OTSS1	1.292	1.056	82	101	36	113	80	99	51	0				100	77	92	46	23	57	73	4	10
3	KONYA	42-05	3	13	OTSS1	634	516	70	92	18	77	66	88	26	0				32	63	80	16	9	53			6
3	KONYA	42-06	1	11	OTSS1	624	486	83	99	33	68	81	97	50	0				49	77	91	41	21	66	81	15	11
3	KONYA	42-06	2	11	OTSS1	394	300	78	99	29	54	72	88	31	0				20	71	88	27	20	66	80	14	10
3	KONYA	42-07	0	56	OTSS1	1.492	993	78	97	27	195	80	96	50	3	72			98	73	89	33	203	72	80	15	20
3	KONYA	42-08	1	7	OTSS1	587	434	70	89	13	105	64	85	24	0				24	64	79	15	24	61	76	6	8
3	KONYA	42-08	2	10	OTSS1	1.266	935	82	100	32	115	79	97	49	5	84			64	69	84	22	147	68	78	11	17
3	KONYA	42-08	3	23	OTSS1	2.257	1.446				220				3				129				459	68	78	11	26
3	KONYA	42-12	0	35	OTSS1	643	554	70	89	14	55	69	88	26	0				25	66	89	25	9	49			5
3	KONYA	42-13	0	8	OTSS1	303	243	72	84	6	43	67	81	17	0				12	60	72	6	5	54			5
3	KONYA	42-14	1	12	OTSS1	577	434	61	88	12	97	52	84	18	0				27	69	86	27	19	62	81	20	8
3	KONYA	42-14	2	17	OTSS1	333	217	69	92	18	61	66	87	27	0				33	66	83	19	22	59	74	5	17
3	KONYA	42-15	0	7	OTSS1	917	693	81	99	29	170	85	111	57	0				38	74	94	38	16	63	82	18	6
3	KONYA	42-16	0	21	OTSS1	470	396	57	76	5	38	60	77	12	0				19	59	82	8	17	43	62	0	8
3	KONYA	42-17	0	19	HAM YOL																						
3	KONYA	42-18	0	11	HAM YOL																						
3	KONYA	42-19	0	16	HAM YOL																						
3	KONYA	42-25	1	14	OTSS1	3.423	2.781	88	105	42	330	85	103	59	71	88	98	86	172	81	98	53	69	71	80	14	7
3	KONYA	42-25	2	10	OTSS1	1.401	1.039	83	103	37	131	82	101	51	1	81			103	77	96	44	127	72	80	13	16
3	KONYA	42-26	0	3	OTSS1	1.493	1.166	59	77	4	212	62	77	11	0				71	56	74	6	44	44	58	2	8
3	KONYA	42-27	1	12	OTSS1	1.050	812	72	87	10	105	65	79	13	0				88	55	68	2	45	53	64	0	13
3	KONYA	42-27	2	21	G.TRAF	1.757	1.424				146				0				95				92				11
3	KONYA	42-28	1	34	OTSS1	1.583	1.183	95	115	58	185	89	109	63	3	95			98	82	94	49	114	75	82	24	13
3	KONYA	42-28	2	28	OTSS1	1.122	804	84	105	39	114	80	99	46	4	83			80	72	87	30	120	67	78	10	18
3	KONYA	42-29	1	17	OTSS1	3.124	2.629	61	77	5	292	58	75	11	0				141	56	71	8	62	54	69	3	7
3	KONYA	42-29	2	4	OTSS1	321	295	31	38	0	22	31	38	0	0				4	28			0				1
3	KONYA	42-30	0	26	OTSS1	3.840	2.741	86	102	41	352	80	97	50	4	78			347	72	85	29	396	68	76	14	19
3	KONYA	42-31	1	3	OTSS1	1.222	937	89	113	56	151	80	104	52	1				74	80	96	49	59	69	82	17	11
3	KONYA	42-31	2	6	OTSS1	927	698	96	116	64	103	90	110	72	2	92			71	83	99	58	53	75	83	24	13

2019 YILI
KARAYOLLARI 3. BÖLGE MÜDÜRLÜĞÜ
İL YOLLARI TANIMLARI

BL. NO	İLİ	KKNO	DİLİM NO	UZUNLUK KM	BAŞLANGIÇ TANIMI	ARA NOKTA	SON TANIMI
3	KONYA	42-37	0	26	(TAŞKENT-ERMENEK)(340-02)D.Y.AYR.		(KARAMAN-BAŞYAYLA)(42-45)İL Y.AYR(BALCILAR)
3	KONYA	42-38	1	22	(BELÖREN-HADİM)(705-02)D.Y.AYR.		(42-39) İL Y.AYR. (KIZILKAYA)
3	KONYA	42-38	2	4	(42-39) İL Y.AYR. (KIZILKAYA)		ALADAĞ
3	KONYA	42-39	0	27	ALADAĞ(42-38)İL Y.AYR.		(KONYA-KARAMAN)İL SINIRI
3	KONYA	42-40	0	33	KONYA(330-14)D.Y.AYR.		(42-25)İL Y.AYR.(ÇUMRA)
3	KONYA	42-41	1	13	TAŞKENT(340-02)D.Y.AYR.		(42-65)İL Y.AYR.
3	KONYA	42-41	2	8	(42-65)İL Y.AYR.		(KONYA-ANTALYA)İL SINIRI
3	KONYA	42-42	0	44	(330-15)D.Y.AYR.	BESCİ	(KONYA-AKSARAY)İL SINIRI
3	KONYA	42-43	0	3	(42-39)İL Y.AYR.		GÖKSU HİDROELEKTRİK SANTRALI
3	KONYA	42-44	0	21	(KONYA-KARAPINAR)(330-14)D.Y.AYR.		(KONYA-KARAMAN)(715-04)D.Y.AYR.
3	KONYA	42-45	0	41	(KARAMAN-KONYA)İL SINIRI	BALCILAR	(KONYA-KARAMAN)İL SINIRI
3	KONYA	42-50	1	7	(KONYA-SEYDİŞEHİR)(696-01)D.Y.AYR.		(HATİP) (42-63) İL Y.AYR.
3	KONYA	42-50	2	20	(HATİP) (42-63) İL Y.AYR.	KARAAĞAÇ	HATUNSARAY
3	KONYA	42-50	3	16	HATUNSARAY		AKÖREN
3	KONYA	42-50	4	48	AKÖREN	AVDAN	BOZKIR(350-06)D.Y.AYR.
3	KONYA	42-51	1	18	(BEYŞEHİR-DEREBUCAK)(687-01)D.Y.AYR.		(42-52) İL Y.AYR.
3	KONYA	42-51	2	13	(42-52) İL Y.AYR.		(KONYA-ANTALYA)İL SINIRI
3	KONYA	42-52	0	31	(695-08)D.Y.AYR.		(BEYŞEHİR-CEVİZLİ)(42-51)İL Y.AYR.
3	KONYA	42-53	0	4	(SEYDİŞEHİR-BOZKIR)(340-01)D.Y.AYR.		AHIRLI
3	KONYA	42-55	0	7	(BEYŞEHİR-DEREBUCAK)(687-01)D. Y.AYR.		ÜZÜMLÜ
3	KONYA	42-56	0	6	(KONYA-BEYŞEHİR)(330-11)D.Y.AYR.		DOĞANBEY
3	KONYA	42-57	0	25	(BEYŞEHİR-DEREBUCAK)(687-01)D. Y.AYR.		(KONYA-ISPARTA)İL SINIRI
3	KONYA	42-58	1	13	(KONYA-BOZKIR)(42-50)İL Y.AYR.(AKÖREN)		SÜLEYMANİYE
3	KONYA	42-58	2	13	SÜLEYMANİYE		(KONYA-BELÖREN)(705-01)D.Y.AYR.
3	KONYA	42-59	0	30	(SEYDİŞEHİR-AKSEKİ)(695-08)D.Y.AYR.		(SEYDİŞEHİR-BOZKIR)(340-01)D.Y.AYR.
3	KONYA	42-60	0	2	(SEYDİŞEHİR-BOZKIR)(340-01)D.Y.AYR.		YALIHÜYÜK
3	KONYA	42-61	0	38	(SEYDİŞEHİR-BOZKIR)(340-01)D.Y.AYR.		(42-50)İL Y.AYR.(AKÖREN)
3	KONYA	42-62	0	15	(KONYA-AKÖREN)(42-50)İL Y.AYR.		(KONYA-KARAMAN)(715-04)D.Y.AYR.
3	KONYA	42-63	0	8	(SEYDİŞEHİR-KONYA)(696-01)D.Y.AYR.		(KONYA-AKÖREN)(42-50)İL Y.AYR.
3	KONYA	42-64	0	9	(BEYŞEHİR-KONYA)(330-12)D.Y.AYR.		(SEYDİŞEHİR-KONYA)(696-01)D.Y.AYR.
3	KONYA	42-65	0	22	(BOZKIR-HADİM)(340-02)D.Y.AYR.		(TAŞKENT-ALANYA)(42-41)İL Y.AYR.
3	KONYA	42-66	0	15	(BEYŞEHİR-SEYDİŞEHİR)(695-08)D.Y.AYR.		(KONYA-SEYDİŞEHİR)(696-01)D.Y.AYR.
3	KONYA	42-75	0	30	(KADINHANI-KONYA)(300-12)D.Y.AYR.		(BEYŞEHİR-KONYA)(330-12)D.Y.AYR.
3	KONYA	42-76	0	2	(KONYA-BEYŞEHİR)(330-12)D.Y.AYR.		KIZILÖREN
3	KONYA	42-77	1	9	ILGIN(42-78)İL Y.AYR.		DERBENT

2019 YILI
KARAYOLLARI 3. BÖLGE MÜDÜRLÜĞÜ
İL YOLLARI YILLIK ORTALAMA GÜNLÜK TRAFİK DEĞERLERİ VE HIZ BİLGİLERİ

							OTOMOBİL					ORTA YÜKLÜ TİCARİ TAŞIT				OTOBÜS				KAMYON				KMY+RÖMORK,ÇEKİCİ+YARI RÖMORK				AĞIR TAŞIT YÜZDESİ
BL. NO	İLİ	KKNO	DİLİM NO	UZUNLUK KM	SAYIM TÜRÜ	TOPLAM YOGT Taşıt/Gün	YOGT Taşıt/Gün	ORT.HIZ km/sa	%85'lik HIZ km/sa	HIZ İHLALİ %	YOGT Taşıt/Gün	ORT.HIZ km/sa	%85'lik HIZ km/sa	HIZ İHLALİ %	YOGT Taşıt/Gün	ORT.HIZ km/sa	%85'lik HIZ km/sa	HIZ İHLALİ %	YOGT Taşıt/Gün	ORT.HIZ km/sa	%85'lik HIZ km/sa	HIZ İHLALİ %	YOGT Taşıt/Gün	ORT.HIZ km/sa	%85'lik HIZ km/sa	HIZ İHLALİ %	
3	KONYA	42-37	0	26	OTSS1	338	267	49	60	0	58	50	61	0	0				11	41	51	0	2	26			4
3	KONYA	42-38	1	22	OTSS1	258	198	74	91	16	56	76	92	42	0				4	80			0				2
3	KONYA	42-38	2	4	OTSS1	395	311	37	45	0	71	35	42	0	0				11	30	39	0	2	23			3
3	KONYA	42-39	0	27	G.TRAF	269	222				35				0				10				2				4
3	KONYA	42-40	0	33	OTSS1	2.030	1.626	77	94	21	237	75	93	36	0				85	70	86	26	82	62	74	4	8
3	KONYA	42-41	1	13	OTSS1	157	122	70	86	11	21	65	79	15	0				11	66	76	23	3	61			9
3	KONYA	42-41	2	8	OTSS1	163	127	48	57	0	26	45	55	0	0				7	33			3	33			6
3	KONYA	42-42	0	44	OTSS1	1.228	920	78	98	26	166	80	102	46	1	77			96	69	84	21	45	63	75	5	11
3	KONYA	42-43	0	3	OTSS1	35	31	36	48	0	4	31		0	0				0				0				0
3	KONYA	42-44	0	21	HAM YOL																						
3	KONYA	42-45	0	41	TAHMİN	65	56				6				0				3				0				5
3	KONYA	42-50	1	7	OTSS1	10.029	8.196	70	84	8	969	69	85	22	92	63	77	6	509	67	84	21	263	63	74	6	8
3	KONYA	42-50	2	20	OTSS1	2.989	2.355	87	105	42	312	86	107	61	31	78	92	44	207	79	98	48	84	72	84	25	10
3	KONYA	42-50	3	16	OTSS1	1.426	1.167	96	115	64	129	92	111	74	0				110	91	107	78	20	73	83	27	9
3	KONYA	42-50	4	48	OTSS1	512	365	73	95	24	77	79	100	52	0				65	61	79	14	5	53			14
3	KONYA	42-51	1	18	OTSS1	1.441	1.156	67	77	1	130	66	76	8	5	60			121	61	70	1	29	57	67	0	10
3	KONYA	42-51	2	13	OTSS1	443	325	86	103	42	60	84	99	61	3	83			32	76	90	34	23	70	80	15	12
3	KONYA	42-52	0	31	OTSS1	226	185	66	82	6	29	72	88	29	0				11	66	82	25	1	56			5
3	KONYA	42-53	0	4	OTSS1	294	241	50	63	0	29	48	62	0	0				22	48	61	0	2	53			8
3	KONYA	42-55	0	7	OTSS1	1.011	831	64	74	1	119	62	73	4	8	60			51	61	70	2	2	50			5
3	KONYA	42-56	0	6	OTSS1	769	580	78	96	24	98	81	101	48	1	82			65	76	96	45	25	66	76	6	12
3	KONYA	42-57	0	25	OTSS1	666	537	74	90	15	82	72	89	30	1	65			43	71	85	28	3	57			7
3	KONYA	42-58	1	13	OTSS1	372	263	72	97	22	59	85	112	58	1	92			35	72	98	34	14	72	86	44	13
3	KONYA	42-58	2	13	OTSS1	601	397	78	101	33	74	81	99	54	0				61	71	87	25	69	66	78	12	22
3	KONYA	42-59	0	30	OTSS1	362	302	80	98	29	39	76	92	42	0				15	66	83	22	6	61			6
3	KONYA	42-60	0	2	OTSS1	416	360	76	91	17	31	75	93	39	0				24	70	86	30	1	43			6
3	KONYA	42-61	0	38	OTSS1	896	660	77	97	26	79	81	99	50	0				103	73	89	31	54	68	78	9	17
3	KONYA	42-62	0	15	HAM YOL																						
3	KONYA	42-63	0	8	HAM YOL																						
3	KONYA	42-64	0	9	HAM YOL																						
3	KONYA	42-65	0	22	OTSS1	70	54	47	57	0	14	43	54	0	0				2	39			0				3
3	KONYA	42-66	0	15	OTSS1	945	813	74	88	12	77	73	86	30	1	75			47	70	86	24	7	57			6
3	KONYA	42-75	0	30	HAM YOL																						
3	KONYA	42-76	0	2	OTSS1	627	547	49	67	1	44	50	67	3	3	52			30	44	60	0	3	40			5
3	KONYA	42-77	1	9	OTSS1	518	393	73	91	16	78	74	91	31	0				42	74	91	37	5	56			9

2019 YILI
KARAYOLLARI 3. BÖLGE MÜDÜRLÜĞÜ
İL YOLLARI TANIMLARI

BL. NO	İLİ	KKNO	DİLİM NO	UZUNLUK KM	BAŞLANGIÇ TANIMI	ARA NOKTA	SON TANIMI
3	KONYA	42-77	2	38	DERBENT		(KONYA-BEYŞEHİR)(330-12)D.Y.AYR.
3	KONYA	42-78	1	1	(ARGITHANI-KADINHANI)(300-11)D.Y.AYR.		ILGIN
3	KONYA	42-78	2	18	ILGIN		BAŞKÖY (42-90)İL Y.AYR.
3	KONYA	42-78	3	24	BAŞKÖY (42-90)İL Y.AYR.		DERBENT (42-77)İL Y.AYR.
3	KONYA	42-78	4	9	DERBENT (42-77)İL Y.AYR.		(KONYA-BEYŞEHİR)(330-11/330-12)D.Y.AYR.
3	KONYA	42-79	1	23	(KONYA-BEYŞEHİR)(330-11)D.Y.AYR.		SELKİ
3	KONYA	42-79	2	10	SELKİ		HÜYÜK(42-81)İL Y.AYR.
3	KONYA	42-80	0	9	(BEYŞEHİR-YALVAÇ)(695-07)D.Y.AYR.		HÜYÜK(42-81)İL Y.AYR.
3	KONYA	42-81	1	18	(AKŞEHİR-KADINHANI)(300-10/300-11)D.Y.AYR.(ARGITHANI)		DOĞANHİSAR
3	KONYA	42-81	2	29	DOĞANHİSAR	DEŞTİĞİN	HÜYÜK
3	KONYA	42-81	3	9	HÜYÜK		(BEYŞEHİR-YALVAÇ)(695-07)D.Y.AYR.
3	KONYA	42-82	1	13	(AKŞEHİR-YALVAÇ)(695-04)D.Y.AYR.		REİS
3	KONYA	42-82	2	19	REİS		(ARGITHANI-HÜYÜK)(42-81)İL Y.AYR.
3	KONYA	42-83	0	7	(ARGITHANI-AKŞEHİR)(300-10)D.Y.AYR.		(42-82)İL Y.AYR.(REİS)
3	KONYA	42-84	0	13	(SULTANDAĞI-AKŞEHİR)(300-10)D.Y.AYR.		(KONYA- ISPARTA) İL SINIRI
3	KONYA	42-85	1	7	(AKŞEHİR-YUNAK)(695-02/695-03)D.Y.AYR.		TUZLUKCU
3	KONYA	42-85	2	39	TUZLUKCU		ILGIN(300-11)D.Y.AYR.
3	KONYA	42-86	0	18	(AKŞEHİR-YUNAK)(695-02)D.Y.AYR.(KIZILKUYU)		TURGUT
3	KONYA	42-87	1	24	ÇELTİK		(YUNAK-POLATLI)(695-02)D.Y.AYR.
3	KONYA	42-87	2	16	(ESKİŞEHİR-KONYA)İL SINIRI		ÇELTİK
3	KONYA	42-88	1	71	(YUNAK-POLATLI)(695-02)D.Y.AYR.		KURTHASANLI
3	KONYA	42-88	2	8	KURTHASANLI		KADINHANI (42-92)İL Y. AYR.
3	KONYA	42-88	3	4	KADINHANI (42-92)İL Y. AYR.		(KONYA-AKŞEHİR)(300-11)D.Y.AYR.
3	KONYA	42-89	0	19	(695-02)D.Y.AYR.(YUNAK)		(KONYA-AFYONKARAHİSAR)İL SINIRI
3	KONYA	42-90	0	12	(42-81)İL Y.AYR.(DOĞANHİSAR)	BAŞKÖY	(42-78)İL Y.AYR.
3	KONYA	42-91	0	10	(AKŞEHİR-YUNAK)(695-02)D.Y.AYR.		KOÇYAZI
3	KONYA	42-92	0	2	KURTHASANLI(42-88) İL Y.AYR.		(KONYA-AFYONKARAHİSAR)(300-11)D.Y.AYR.
3	KÜTAHYA	43-28	0	8	(ALTINTAŞ-DUMLUPINAR)(615-01)D.Y.AYR.		(KÜTAHYA-AFYONKARAHİSAR)İL SINIRI
3	AKSARAY	68-01	0	6	(757-05) D.Y.AYR.(ORTAKÖY)		BALCI
3	AKSARAY	68-25	1	16	(AKSARAY-NEVŞEHİR)(300-15)D.Y.AYR.		(68-29) İL Y.AYR. (GÜLAĞAÇ)
3	AKSARAY	68-25	2	17	(68-29) İL Y.AYR. (GÜLAĞAÇ)		IHLARA
3	AKSARAY	68-25	3	7	IHLARA		GÜZELYURT(68-26)İL Y. AYR.
3	AKSARAY	68-26	1	14	IHLARA(68-25)İL Y.AYR.		GÜZELYURT
3	AKSARAY	68-26	2	6	GÜZELYURT		(AKSARAY-NİĞDE)İL SINIRI
3	AKSARAY	68-27	0	20	GÜZELYURT(68-26)İL Y. AYR.		(AKSARAY-NİĞDE)İL SINIRI

2019 YILI
KARAYOLLARI 3. BÖLGE MÜDÜRLÜĞÜ
İL YOLLARI YILLIK ORTALAMA GÜNLÜK TRAFİK DEĞERLERİ VE HIZ BİLGİLERİ

							OTOMOBİL				ORTA YÜKLÜ TİCARİ TAŞIT				OTOBÜS				KAMYON				KMY+RÖMORK,ÇEKİCİ+YARI RÖMORK				AĞIR TAŞIT YÜZDESİ
BL. NO	İLİ	KKNO	DİLİM NO	UZUNLUK KM	SAYIM TÜRÜ	TOPLAM YOGT Taşıt/Gün	YOGT Taşıt/Gün	ORT.HIZ km/sa	%85'lik HIZ km/sa	HIZ İHLALİ %	YOGT Taşıt/Gün	ORT.HIZ km/sa	%85'lik HIZ km/sa	HIZ İHLALİ %	YOGT Taşıt/Gün	ORT.HIZ km/sa	%85'lik HIZ km/sa	HIZ İHLALİ %	YOGT Taşıt/Gün	ORT.HIZ km/sa	%85'lik HIZ km/sa	HIZ İHLALİ %	YOGT Taşıt/Gün	ORT.HIZ km/sa	%85'lik HIZ km/sa	HIZ İHLALİ %	
3	KONYA	42-77	2	38	OTSS1	1.788	1.459	82	99	30	187	85	103	60	11	86	100	70	98	84	102	62	33	71	88	27	7
3	KONYA	42-78	1	1	OTSS1	4.498	3.619	49	62	0	547	46	59	0	2	43			246	46	59	0	84	37	48	0	7
3	KONYA	42-78	2	18	OTSS1	2.107	1.718	78	97	25	197	76	91	35	2	80			154	78	93	45	36	61	76	8	9
3	KONYA	42-78	3	24	OTSS1	923	672	75	89	14	109	75	92	35	2	72			107	67	80	15	33	59	72	3	15
3	KONYA	42-78	4	9	OTSS1	904	645	85	106	41	126	82	99	58	1	95			98	82	96	61	34	77	87	31	15
3	KONYA	42-79	1	23	OTSS1	1.417	951	92	111	55	131	88	106	68	6	81			132	79	92	42	197	72	79	13	23
3	KONYA	42-79	2	10	OTSS1	1.420	1.004	89	108	50	157	84	102	59	4	81			124	79	92	46	131	74	81	18	18
3	KONYA	42-80	0	9	OTSS1	2.002	1.383	79	99	29	220	77	95	43	6	78			191	70	85	25	202	65	76	7	20
3	KONYA	42-81	1	18	OTSS1	1.178	933	87	105	44	85	85	103	64	8	87			72	76	91	37	80	68	78	11	13
3	KONYA	42-81	2	29	OTSS1	898	634	87	108	41	125	92	118	64	8	93			47	85	108	61	84	76	90	38	15
3	KONYA	42-81	3	9	OTSS1	1.416	1.151	85	102	38	149	82	99	53	5	85			79	78	93	45	32	68	80	15	8
3	KONYA	42-82	1	13	OTSS1	706	581	78	97	26	86	76	91	40	0				33	76	93	42	6	64			5
3	KONYA	42-82	2	19	OTSS1	632	487	73	90	16	100	72	86	26	0				38	72	86	27	7	61			7
3	KONYA	42-83	0	7	OTSS1	412	293	81	101	33	81	79	97	40	0				31	72	87	30	7	60			9
3	KONYA	42-84	0	13	HAM YOL																						
3	KONYA	42-85	1	7	OTSS1	1.006	770	82	100	33	112	80	97	48	0				101	76	90	40	23	66	78	12	12
3	KONYA	42-85	2	39	OTSS1	1.107	860	76	93	20	107	76	93	39	0				58	74	90	36	82	66	75	4	13
3	KONYA	42-86	0	18	OTSS1	625	446	77	95	21	90	75	93	33	1	64			72	71	86	24	16	63	72	8	14
3	KONYA	42-87	1	24	OTSS1	805	564	98	118	66	92	95	116	76	0				105	80	96	49	44	75	85	35	19
3	KONYA	42-87	2	16	OTSS1	1.935	1.600	81	101	31	182	80	101	47	0				85	76	96	42	68	67	80	16	8
3	KONYA	42-88	1	71	OTSS1	1.361	1.008	93	111	56	161	94	120	69	1				85	83	102	52	106	72	80	15	14
3	KONYA	42-88	2	8	OTSS1	1.869	1.401	90	107	50	164	86	103	63	3	89			143	81	95	54	158	73	82	23	16
3	KONYA	42-88	3	4	OTSS1	3.763	2.877	76	90	3	316	71	86	13	11	72	82	7	370	68	82	11	189	60	70	1	15
3	KONYA	42-89	0	19	OTSS1	706	581	61	74	1	76	58	72	4	2	52			29	52	68	2	18	41	62	0	7
3	KONYA	42-90	0	12	OTSS1	963	768	74	93	20	126	74	90	33	0				63	76	95	40	6	66			7
3	KONYA	42-91	0	10	OTSS1	241	198	68	82	6	28	63	78	11	0				9	54			6	51			6
3	KONYA	42-92	0	2	OTSS1	1.382	1.020	58	71	0	121	55	68	0	7	54			165	52	65	1	69	45	57	0	17
3	KÜTAHYA	43-28	0	8	OTSS1	145	105	73	91	16	28	80	101	48	0				10	68	86	25	2	63			8
3	AKSARAY	68-01	0	6	OTSS1	2.889	2.482	68	82	6	214	67	82	18	0				144	62	74	7	49	61	70	2	7
3	AKSARAY	68-25	1	16	OTSS1	1.200	870	80	97	27	104	79	96	45	16	75	81	20	97	68	80	15	113	65	75	4	18
3	AKSARAY	68-25	2	17	OTSS1	2.667	2.142	88	106	43	285	90	110	67	15	86	94	74	145	84	100	59	80	75	86	37	8
3	AKSARAY	68-25	3	7	OTSS1	692	570	68	86	10	76	65	85	23	8	55			35	63	79	12	3	51			5
3	AKSARAY	68-26	1	14	OTSS1	1.603	1.175	85	100	37	175	80	95	51	12	82	89	70	158	75	88	37	83	68	78	10	15
3	AKSARAY	68-26	2	6	OTSS1	636	464	83	108	41	91	72	98	42	0				61	60	89	26	20	57	78	14	13
3	AKSARAY	68-27	0	20	OTSS1	1.283	826	79	96	25	150	75	91	39	22	76	84	34	213	72	85	29	72	63	74	4	22

2019 YILI
KARAYOLLARI 3. BÖLGE MÜDÜRLÜĞÜ
İL YOLLARI TANIMLARI

BL. NO	İLİ	KKNO	DİLİM NO	UZUNLUK KM	BAŞLANGIÇ TANIMI	ARA NOKTA	SON TANIMI
3	AKSARAY	68-29	0	14	(AKSARAY-IHLARA)(68-25)İL Y.AYR.		GÜLAĞAÇ
3	AKSARAY	68-30	0	8	(AKSARAY-GÜLAĞAÇ)(68-25)İL Y.AYR.		KİREÇLİK
3	AKSARAY	68-50	0	1	(AKSARAY-ULUKIŞLA)(750-12)D.Y.AYR.		TAŞPINAR
3	AKSARAY	68-51	0	17	(KONYA-AKSARAY)(300-14)D.Y.AYR.		BOTAŞ DEPOLAMA TESİSLERİ
3	AKSARAY	68-75	0	13	(KONYA-AKSARAY)(300-14/750-11)D.Y.AYR.		YEŞİLOVA
3	AKSARAY	68-77	1	18	(AKSARAY-KONYA)İL SINIRI		ESKİL
3	AKSARAY	68-77	2	18	ESKİL		SULTANHANI(300-14)D.Y.AYR.
3	AKSARAY	68-80	1	13	(ANKARA-AKSARAY)İL SINIRI	ABALI	AĞAÇÖREN
3	AKSARAY	68-80	2	26	AĞAÇÖREN		(757-05))İL Y.AYR.(ORTAKÖY)
3	AKSARAY	68-81	1	15	AĞAÇÖREN(68-80)İL Y.AYR.		SARIYAHŞİ
3	AKSARAY	68-81	2	4	SARIYAHŞİ		(ANKARA-AKSARAY)İL SINIRI
3	AKSARAY	68-82	0	32	SULTANHANI(300-14)D.Y.AYR.		(AKSARAY-KONYA)İL SINIRI
3	KARAMAN	70-01	1	20	(KONYA-KARAMAN)İL SINIRI		KILBASAN
3	KARAMAN	70-01	2	15	KILBASAN		(350-08)D.Y.AYR.(KARAMAN)
3	KARAMAN	70-02	1	21	(KARAMAN-AYRANCI)(350-08)D.Y.AYR.		YEŞİLDERE
3	KARAMAN	70-02	2	11	YEŞİLDERE		TAŞKALE
3	KARAMAN	70-03	0	56	(AYRANCI-EREĞLİ)(350-08)D.Y.AYR.		(MERSİN-KARAMAN) İLSINIRI
3	KARAMAN	70-04	0	5	(KARAMAN-KARAPINAR)(70-01)İL Y.AYR.		(KARAMAN-AYRANCI)(350-08)D. Y.AYR.
3	KARAMAN	70-05	0	11	(KARAMAN-AYRANCI)(350-08)D.Y.AYR.		(KONYA-MUT)(715-06)D.Y.AYR.
3	KARAMAN	70-06	0	40	KARAMAN(70-05)İL Y.AYR.		(KARAMAN-MERSİN)İL SINIRI
3	KARAMAN	70-50	1	24	KARAMAN(715-06)D.Y.AYR.		(70-58) İL Y.AYR.
3	KARAMAN	70-50	2	15	(70-58) İL Y.AYR.		BUCAKKIŞLA
3	KARAMAN	70-50	3	75	BUCAKKIŞLA		(ERMENEK-MUT)(340-04/340-05)D.Y.AYR.
3	KARAMAN	70-51	1	27	(KARAMAN-KONYA)İL SINIRI		PINARBAŞI
3	KARAMAN	70-51	2	13	PINARBAŞI		BUCAKKIŞLA(70-50)İL Y.AYR.
3	KARAMAN	70-52	1	14	(ERMENEK-MUT)(340-04)D.Y.AYR.		GÖRMELİ
3	KARAMAN	70-52	2	21	GÖRMELİ		KAZANCI
3	KARAMAN	70-52	3	7	KAZANCI		(KARAMAN-MERSİN)İL SINIRI
3	KARAMAN	70-53	0	19	(ERMENEK-KAZANCI)(70-52)İL Y.AYR.		(KARAMAN-MERSİN)İL SINIRI
3	KARAMAN	70-54	1	6	(TAŞKENT-ERMENEK)(340-03/340-04)D.Y.AYR.		GÖKTEPE
3	KARAMAN	70-54	2	27	GÖKTEPE		(GAZİPAŞA-KAZANCI)(70-57)İL Y.AYR.
3	KARAMAN	70-55	1	12	TAŞKENT(340-03)D.Y.AYR.		BAŞYAYLA
3	KARAMAN	70-55	2	13	BAŞYAYLA		ERMENEK(340-04)D.Y.AYR.
3	KARAMAN	70-56	1	16	(ANTALYA-KARAMAN)İL SINIRI		SARIVELİLER
3	KARAMAN	70-56	2	3	SARIVELİLER		(TASKENT-ERMENEK)(340-03)D.Y.AYR.

2019 YILI
KARAYOLLARI 3. BÖLGE MÜDÜRLÜĞÜ
İL YOLLARI YILLIK ORTALAMA GÜNLÜK TRAFİK DEĞERLERİ VE HIZ BİLGİLERİ

							OTOMOBİL				ORTA YÜKLÜ TİCARİ TAŞIT				OTOBÜS				KAMYON				KMY+RÖMORK,ÇEKİCİ+YARI RÖMORK				AĞIR TAŞIT YÜZDESİ
BL. NO	İLİ	KKNO	DİLİM NO	UZUNLUK KM	SAYIM TÜRÜ	TOPLAM YOGT Taşıt/Gün	YOGT Taşıt/Gün	ORT.HIZ km/sa	%85'lik HIZ km/sa	HIZ İHLALİ %	YOGT Taşıt/Gün	ORT.HIZ km/sa	%85'lik HIZ km/sa	HIZ İHLALİ %	YOGT Taşıt/Gün	ORT.HIZ km/sa	%85'lik HIZ km/sa	HIZ İHLALİ %	YOGT Taşıt/Gün	ORT.HIZ km/sa	%85'lik HIZ km/sa	HIZ İHLALİ %	YOGT Taşıt/Gün	ORT.HIZ km/sa	%85'lik HIZ km/sa	HIZ İHLALİ %	
3	AKSARAY	68-29	0	14	OTSS1	1.645	1.373	60	69	0	199	58	68	2	1	45			55	54	64	0	17	50	57	0	4
3	AKSARAY	68-30	0	8	OTSS1	5.244	4.430	66	77	2	619	66	76	9	1	60			140	65	75	6	54	56	67	2	4
3	AKSARAY	68-50	0	1	OTSS1	278	220	39	51	0	38	38	49	0	0				18	39	52	0	2	28			7
3	AKSARAY	68-51	0	17	OTSS1	664	439	76	99	28	139	83	103	57	1	75			52	71	85	26	33	63	81	17	13
3	AKSARAY	68-75	0	13	OTSS1	3.123	2.716	78	94	23	266	74	89	32	0				111	74	88	34	30	64	80	9	4
3	AKSARAY	68-77	1	18	OTSS1	2.720	2.296	80	97	26	215	73	89	31	0				100	75	92	37	109	65	76	8	8
3	AKSARAY	68-77	2	18	OTSS1	1.722	1.249	87	105	41	255	101	131	74	2	83			113	84	106	54	103	73	85	28	13
3	AKSARAY	68-80	1	13	OTSS1	820	701	62	74	1	76	61	74	6	2	59			24	49	65	1	17	51	64	0	5
3	AKSARAY	68-80	2	26	OTSS1	949	841	79	99	30	50	82	103	54	0				36	74	93	42	22	70	83	22	6
3	AKSARAY	68-81	1	15	OTSS1	186	139	73	88	16	31	93	113	67	1	97			9	81			6	65			8
3	AKSARAY	68-81	2	4	G.TRAF	701	524				108				0				41				28				10
3	AKSARAY	68-82	0	32	OTSS1	696	575	68	86	11	55	64	82	16	0				35	64	81	19	31	53	70	1	9
3	KARAMAN	70-01	1	20	OTSS1	1.757	1.424	81	100	32	146	80	98	48	0				95	71	87	26	92	68	78	7	11
3	KARAMAN	70-01	2	15	OTSS1	3.695	3.000	75	91	17	302	73	90	33	1	53			203	68	80	14	189	65	75	5	11
3	KARAMAN	70-02	1	21	OTSS1	870	770	61	75	3	60	62	76	10	0				33	55	71	5	7	44			5
3	KARAMAN	70-02	2	11	OTSS1	748	667	75	92	17	56	78	96	44	0				16	68	81	17	9	62			3
3	KARAMAN	70-03	0	56	OTSS1	976	803	72	89	13	107	74	92	35	1	73			41	69	87	25	24	62	74	5	7
3	KARAMAN	70-04	0	5	HAM YOL																						
3	KARAMAN	70-05	0	11	HAM YOL																						
3	KARAMAN	70-06	0	40	OTSS1	1.252	1.019	70	89	14	145	72	90	29	0				64	67	87	28	24	50	69	1	7
3	KARAMAN	70-50	1	24	OTSS1	2.053	1.741	74	91	16	216	75	91	37	0				72	69	85	25	24	63	78	6	5
3	KARAMAN	70-50	2	15	OTSS1	554	465	76	92	18	70	77	91	45	0				16	68	85	28	3	70			3
3	KARAMAN	70-50	3	75	OTSS1	356	262	71	92	17	69	78	95	48	0				20	58	80	14	5	63			7
3	KARAMAN	70-51	1	27	OTSS1	269	222	65	78	1	35	60	71	4	0				10	57	72	1	2	41			4
3	KARAMAN	70-51	2	13	TAHMİN	1.030	832				168				0				25				5				3
3	KARAMAN	70-52	1	14	OTSS1	717	550	62	77	2	104	60	76	8	0				56	54	69	2	7	44			9
3	KARAMAN	70-52	2	21	OTSS1	548	441	77	91	17	77	76	90	39	0				25	71	87	30	5	64			5
3	KARAMAN	70-52	3	7	OTSS1	430	364	46	62	0	48	49	64	2	0				13	43	62	0	5	41			4
3	KARAMAN	70-53	0	19	OTSS1	205	168	49	64	0	30	50	64	1	0				6	42			1	45			3
3	KARAMAN	70-54	1	6	OTSS1	371	305	50	63	0	47	50	64	1	0				14	41	54	0	5	36			5
3	KARAMAN	70-54	2	27	HAM YOL																						
3	KARAMAN	70-55	1	12	OTSS1	313	222	62	71	0	44	58	68	1	2	55			39	47	61	0	6	43			14
3	KARAMAN	70-55	2	13	OTSS1	621	482	70	86	10	88	71	85	25	0				43	68	83	22	8	60			8
3	KARAMAN	70-56	1	16	OTSS1	170	132	51	62	0	27	49	60	2	0				10	46		0	1	43			6
3	KARAMAN	70-56	2	3	OTSS1	327	252	49	61	0	49	48	58	0	0				24	43	53	0	2	38			8

2019 YILI
KARAYOLLARI 3. BÖLGE MÜDÜRLÜĞÜ
İL YOLLARI TANIMLARI

BL. NO	İLİ	KKNO	DİLİM NO	UZUNLUK KM	BAŞLANGIÇ TANIMI	ARA NOKTA	SON TANIMI
3	KARAMAN	70-57	0	35	(ERMENEK-ANAMUR)(70-52)İL Y.AYR.(KAZANCI)		(KARAMAN-ANTALYA)İL SINIRI
3	KARAMAN	70-58	0	49	(KARAMAN-BUCAKKIŞLA)(70-50)İL Y.AYR.		(KARAMAN-KONYA)İL SINIRI
3	KARAMAN	70-59	0	19	(KONYA-KARAMAN)İL SINIRI		(70-55)İL Y.AYR.(BAŞYAYLA)
3	KARAMAN	70-76	0	11	(KONYA-KARAMAN) İL SINIRI		(KONYA-KARAMAN)(715-06)D.Y.AYR.
3	KARAMAN	70-77	0	5	(KONYA-MUT)(715-06)D.Y.AYR.		(KARAMAN-KARAPINAR)(70-01)İL Y.AYR.

2019 YILI

KARAYOLLARI 3. BÖLGE MÜDÜRLÜĞÜ

İL YOLLARI YILLIK ORTALAMA GÜNLÜK TRAFİK DEĞERLERİ VE HIZ BİLGİLERİ

							OTOMOBİL				ORTA YÜKLÜ TİCARİ TAŞIT				OTOBÜS				KAMYON				KMY+RÖMORK,ÇEKİCİ+YARI RÖMORK				AĞIR TAŞIT YÜZDESİ
BL. NO	İLİ	KKNO	DİLİM NO	UZUNLUK KM	SAYIM TÜRÜ	TOPLAM YOGT Taşıt/Gün	YOGT Taşıt/Gün	ORT.HIZ km/sa	%85'lik HIZ km/sa	HIZ İHLALİ %	YOGT Taşıt/Gün	ORT.HIZ km/sa	%85'lik HIZ km/sa	HIZ İHLALİ %	YOGT Taşıt/Gün	ORT.HIZ km/sa	%85'lik HIZ km/sa	HIZ İHLALİ %	YOGT Taşıt/Gün	ORT.HIZ km/sa	%85'lik HIZ km/sa	HIZ İHLALİ %	YOGT Taşıt/Gün	ORT.HIZ km/sa	%85'lik HIZ km/sa	HIZ İHLALİ %	
3	KARAMAN	70-57	0	35	HAM YOL																						
3	KARAMAN	70-58	0	49	OTSS1	227	184	56	66	0	28	58	71	3	0				4	41			11	50	57	0	6
3	KARAMAN	70-59	0	19	OTSS1	87	74	42	55	0	11	45	58	0	0				2	31			0				2
3	KARAMAN	70-76	0	11	G.TRAF	927	698				103				2				71				53				13
3	KARAMAN	70-77	0	5	HAM YOL																						

4.Bölge ANKARA

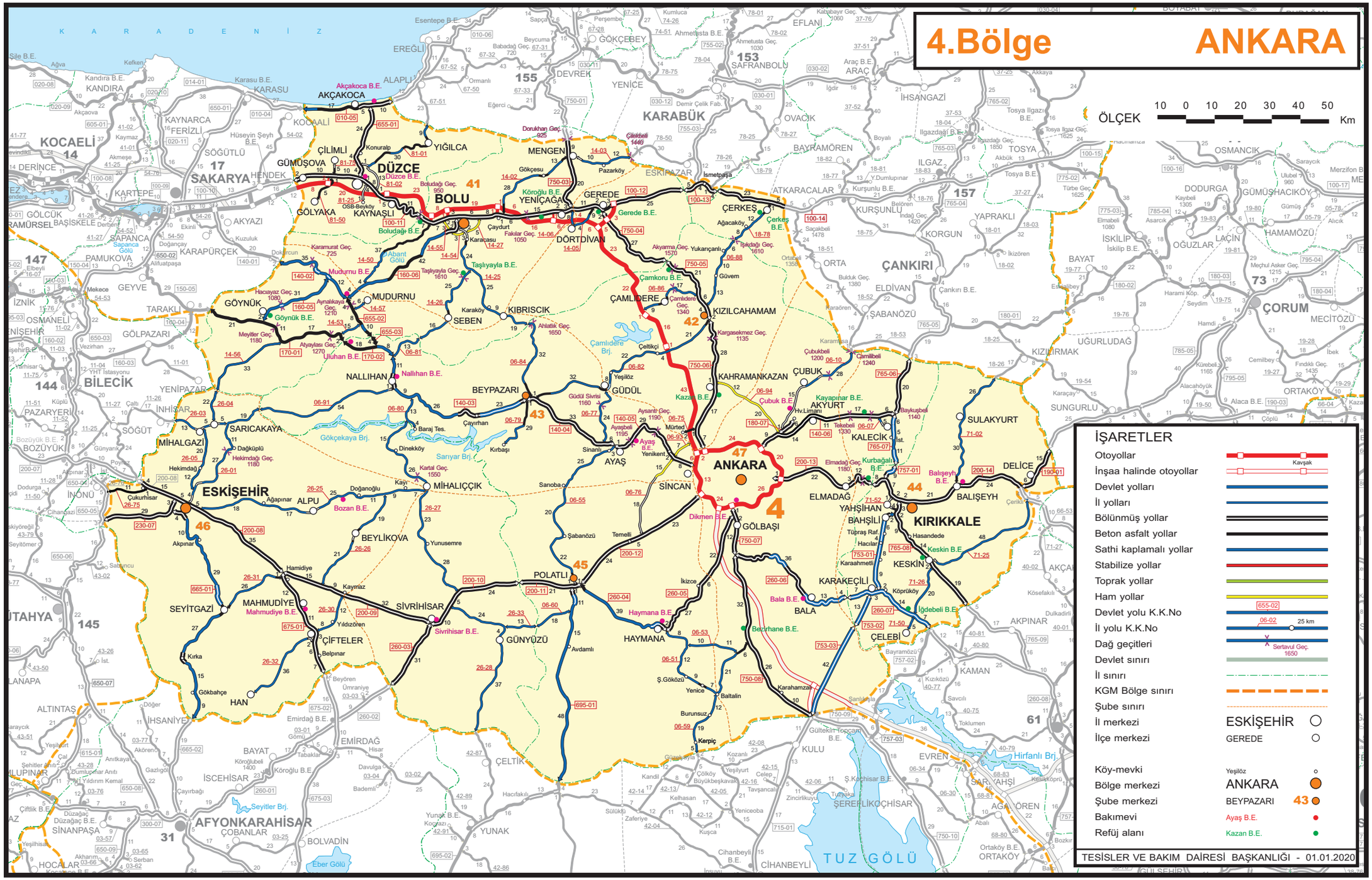
K A R A D E N İ Z
ÖLÇEK 10 0 10 20 30 40 50 Km
İŞARETLER
Otoyollar
Kavşak
İnşaa halinde otoyollar
Devlet yolları
İl yolları
Bölünmüş yollar
Beton asfalt yollar
Sathi kaplamalı yollar
Stabilize yollar
Toprak yollar
Ham yollar
Devlet yolu K.K.No
655-02
İl yolu K.K.No
06-02
25 km
Dağ geçitleri
Sertavul Geç. 1650
Devlet sınırı
İl sınırı
KGM Bölge sınırı
Şube sınırı
İl merkezi
ESKİŞEHİR
İlçe merkezi
GEREDE
Köy-mevki
Yeşilöz
Bölge merkezi
ANKARA
Şube merkezi
BEYPAZARI 43
Bakımevi
Ayaş B.E.
Refüj alanı
Kazan B.E.
TESİSLER VE BAKIM DAİRESİ BAŞKANLIĞI - 01.01.2020
AKÇAKOCA
DÜZCE
BOLU
GEREDE
MENGEN
YENİÇAĞA
GÖLYAKA
KAYNAŞLI
DÖRTDİVAN
ÇERKEŞ
ATKARACALAR
KURŞUNLU
ÇANKIRI
ORTA
ELDİVAN
ŞABANÖZÜ
KORGUN
YAPRAKLI
ILGAZ
TOSYA
İSKİLİP
OĞUZLAR
BAYAT
ÇORUM
MECİTÖZÜ
UĞURLUDAĞ
KIZILIRMAK
ORTAKÖY
SUNGURLU
OSMANCIK
DODURGA
GÜMÜŞHACIKÖY
HAMAMÖZÜ
LAÇİN
KARABÜK
YENİCE
DEVREK
EFLANİ
GÖKÇEBEY
SAFRANBOLU
ARAÇ
İHSANGAZİ
BAYRAMÖREN
ESKİPAZAR
İSMETPAŞA
ÇİLİMLİ
GÜMÜŞOVA
KOCAALİ
KARTEPE
HENDEK
AKYAZI
SAPANCA
KARAPÜRÇEK
PAMUKOVA
GEYVE
TARAKLI
GÖYNÜK
MUDURNU
SEBEN
KIBRISCIK
ÇAMLIDERE
KIZILCAHAMAM
ÇAMKORU
KAHRAMANKAZAN
ÇUBUK
AKYURT
KALECİK
SULAKYURT
DELİCE
BALIŞEYH
KIRIKKALE
ELMADAĞ
YAHŞİHAN
BAHŞİLİ
KESKİN
KARAKEÇİLİ
BALA
ÇELEBİ
KAMAN
AKPINAR
AKÇAKENT
BİLECİK
YENİPAZAR
İNHİSAR
PAZARYERİ
SÖĞÜT
BOZÜYÜK
GÖLPAZARI
OSMANELİ
İZNİK
NALLIHAN
BEYPAZARI
GÜDÜL
AYAŞ
ANKARA
SİNCAN
MİHALGAZİ
SARICAKAYA
MİHALIÇÇIK
ESKİŞEHİR
İNÖNÜ
ALPU
BEYLİKOVA
SİVRİHİSAR
POLATLI
HAYMANA
GÜNYÜZÜ
ÇİFTELER
MAHMUDİYE
SEYİTGAZİ
HAN
ALTINTAŞ
İHSANİYE
EMİRDAĞ
BAYAT
İSCEHİSAR
AFYONKARAHİSAR
ÇOBANLAR
BOLVADİN
SİNANPAŞA
HOCALAR
ÇELTİK
YUNAK
ÇİHANBEYLİ
KULU
EVREN
ŞEREFLİKOÇHİSAR
TUZ GÖLÜ
Hirfanlı Brj.
Seyitler Brj.
Eber Gölü
Çamlıdere Brj.
Gökçekaya Brj.
Sarıyar Brj.
Abant Gölü
Esenlepe B.E.
Akçakoca B.E.
Düzce B.E.
Boludağı Geç. 950
Köroğlu B.E.
Gerede B.E.
Çaydurt
Karacasu
Çerkeş B.E.
Ağacaköy
Işıkdağı Geç. 1610
Yukarıçanlı
Akyarma Geç. 1570
Çamlıdere Geç. 1340
Kargaselmez Geç. 1135
Kazan B.E.
Kayapınar B.E.
Hv.Limanı
Çubukbeli 1200
Çamlıbeli 1240
Kurbağalı B.E.
Elmadağ Geç. 1180
Balışeyh B.E.
Dikmen B.E.
Bala B.E.
İğdebeli B.E.
Bozan B.E.
Ayaş B.E.
Haymana B.E.
Bezirhane B.E.
Kerpiç
Karahamzalı
Gültekin Topcan B.E.
Ş.Kâchisar B.E.
Kurşunlu B.E.
Tosya B.E.
Tosya Ilgaz Geç.
Tosya Ilgazı B.E.
Ilgazdağı B.E.
Ilgazdağı Geç. 1850
Çeltikçi
Yeşilöz
Kavaklı
Kozanlı
Çölköy
Büyükbeşkavak
Tavşancalı
Zincirlikuyu
Kelhasan
Yeniceoba
Zaferiye
Kuşça
Kızılcaören
Sülüklü
Kocrazı
Yenikent
Sinanlı
Kırbaşı
Sarıoba
Şabanözü
Temelli
Yunusemre
Kayı
Doğanoğlu
Dinekköy
Kartal Geç. 1550
Çayırhan
Baraj Tes.
Ahmetusta B.E.
Ahmetusta Geç. 1030
Çaldağı 1449
Dorukhan Geç. 925
Karamurat Geç. 725
Taşlıyayla B.E.
Taşlıyayla Geç. 1610
Faklılar Geç. 1050
Mudurnu B.E.
Aynalıkaya Geç. 1210
Göynük B.E.
Hacıayaz Geç. 1080
Meyiller Geç. 1180
Atyaylası Geç. 1270
Ulukhan B.E.
Nallıhan B.E.
Ahlatlık Geç. 1650
Güdül Sivrisi 1160
Aysantı Geç. 1190
Ayaşbeli 1195
Mürted
Sincanlı
Çayırhan
Kırbaşı
Hekimdağ
Hekimdağı Geç. 1180
Dağküplü
Çukurhisar
Akpınar
Ağapınar
Hamidiye
Kaymaz
Mahmudiye B.E.
Yıldızören
Sivrihisar B.E.
Kırka
Gökbahçe
Beyören
Ümraniye
Emirdağ B.E.
Gömü
Köroğlubeli 1400
Köroğlu B.E.
Tabaklar
Davulga
Bademli
Hisar
Akören
Gazlıgöl
Çayırbağı
Düzağaç
Düzağaç B.E.
Yıldırım Kemal
Anıtkaya
Dumlupınar Anıtı
Çiftlik B.E.
Çaltı
Küplü
Yarhisar
Yeşilyurt
Sehitler Anıtı
Çal
Akçaova
Kandıra B.E.
Kandıra
Ağva
Kefken
Şile B.E.
Karasu B.E.
Karasu
Kocaeli 14
Derince
Gölcük
Ramürsel
Başiskele
Derbent
Sapanca
Sapanca Gölü
Doğançay
Alifuatpaşa
Mekece
İznik
Osmaneli
Vezirhan
Yenişehir
Yarhisar
YHT İstasyonu
Bilecik 144
Küplü
Çaltı
Bozüyük B.E.
Günyarık
Poyraz
Akpınar
Dodurga
Çeşmeli
Seyitömer
Kütahya 145
Altıntaş B.E.
Lapanpa
Çiftlik B.E.
Simav
Çavdarhisar
Aslupınar
Sarıcakaya
Mihalgazi
Çukurhisar
İnönü
Cihanbeyli
Seyitömer
Satmıncı
Kütahya
Çöğürler
Kocaali
Hüseyin Şeyh B.E.
Söğütlü
Sakarya 17
Ferizli
Kaynarca
Karasu
Ereğli
Alaplı
Kozluk
Doğançay
Pamukova
Geyve
Taraklı
Göynük
Yenipazar
İnhisar
Söğüt
Bozüyük
Gölpazarı
Osmaneli
Vezirhan
Yenişehir
Yarhisar
Yeşilyurt
Çal
Çaltı
Küplü
Bozüyük B.E.
Günyarık
Poyraz
Akpınar
Dodurga
Çeşme

KARAYOLLARI 4.BÖLGE MÜDÜRLÜĞÜ - ANKARA

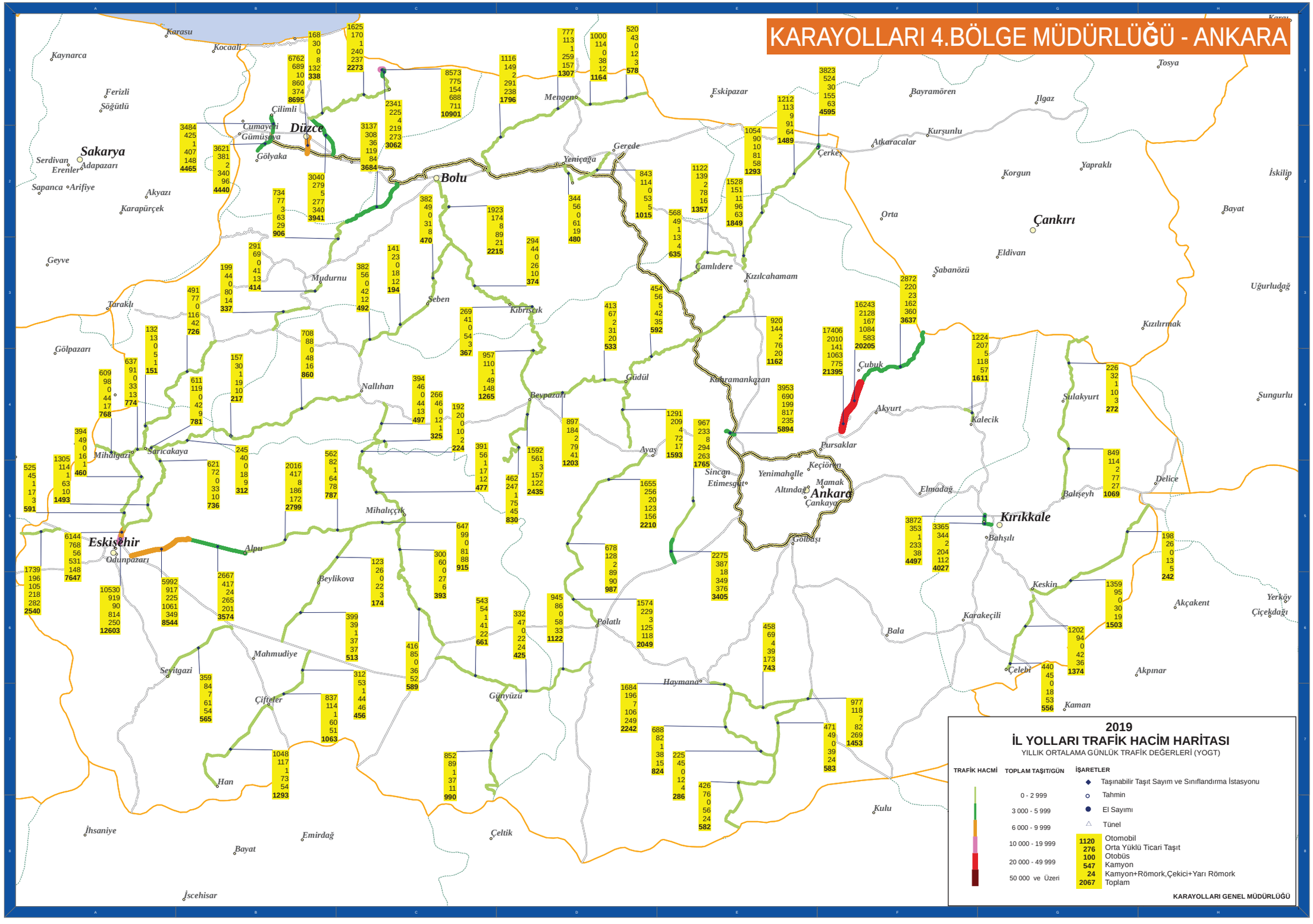

2019
İL YOLLARI TRAFİK HACİM HARİTASI
YILLIK ORTALAMA GÜNLÜK TRAFİK DEĞERLERİ (YOGT)

TRAFİK HACMİ	TOPLAM TAŞIT/GÜN
	0 - 2 999
	3 000 - 5 999
	6 000 - 9 999
	10 000 - 19 999
	20 000 - 49 999
	50 000 ve Üzeri

İŞARETLER

- Taşınabilir Taşıt Sayım ve Sınıflandırma İstasyonu
- Tahmin
- El Sayımı
- Tünel

1120	Otomobil
276	Orta Yüklü Ticari Taşıt
100	Otobüs
547	Kamyon
24	Kamyon+Römork,Çekici+Yarı Römork
2067	Toplam

KARAYOLLARI GENEL MÜDÜRLÜĞÜ

2019 YILI
KARAYOLLARI 4. BÖLGE MÜDÜRLÜĞÜ
İL YOLLARI TANIMLARI

BL. NO	İLİ	KKNO	DİLİM NO	UZUNLUK KM	BAŞLANGIÇ TANIMI	ARA NOKTA	SON TANIMI
4	ANKARA	06-07	0	5	ANKARA(140-06)D.Y.AYR.		KALECİK
4	ANKARA	06-10	1	4	ESENBOĞA HAVAALANI(180-07)D.Y.AYR.		(06-02) İL Y.AYR. (SİRKELİ)
4	ANKARA	06-10	2	11	(06-02) İL Y.AYR. (SİRKELİ)		ÇUBUK
4	ANKARA	06-10	3	28	ÇUBUK		(ANKARA-ÇANKIRI)İL SINIRI
4	ANKARA	06-51	1	6	(GÖLBAŞI-KULU)(750-08)D.Y.AYR.		(06-53) İL Y.AYR. (ÇALIŞ)
4	ANKARA	06-51	2	21	(06-53) İL Y.AYR. (ÇALIŞ)		BALTALİN
4	ANKARA	06-51	3	7	BALTALİN		YENİCE
4	ANKARA	06-51	4	21	YENİCE	Ş.GÖKYÜZÜ	(06-53) İL Y.AYR. (ÇALIŞ)
4	ANKARA	06-51	5	8	(06-53) İL Y.AYR. (ÇALIŞ)		HAYMANA(260-04/260-05)D.Y.AYR.
4	ANKARA	06-53	0	21	(HAYMANA-YENİCE)(06-51)İL Y.AYR.	ÇALIŞ	(GÖLBAŞI-YENİCE)(06-51)İL Y.AYR.
4	ANKARA	06-55	1	28	(BEYPAZARI-AYAŞ)(140-04/140-05)D.Y.AYR.		SARIOBA
4	ANKARA	06-55	2	20	SARIOBA		SABANÖZÜ
4	ANKARA	06-55	3	23	SABANÖZÜ		(SİVRİHİSAR-ANKARA)(200-11)D.Y.AYR.(POLATLI)
4	ANKARA	06-59	0	36	YENİCE(06-51)İL Y.AYR.		(ANKARA-KONYA)İL SINIRI
4	ANKARA	06-60	0	18	(POLATLI-YUNAK)(695-01)D.Y.AYR.		(ANKARA-ESKİŞEHİR)İL SINIRI
4	ANKARA	06-75	0	3	(KAZAN-ANKARA)(750-06)D.Y.AYR.		MÜRTED
4	ANKARA	06-76	1	7	(POLATLI-ANKARA)(200-12)D.Y.AYR.		MALIKÖY
4	ANKARA	06-76	2	26	MALIKÖY		(AYAŞ-ANKARA)(140-05)D.Y.AYR.
4	ANKARA	06-77	0	24	(06-82)İL Y.AYR.(GÜDÜL)		(BEYPAZARI-AYAŞ)(140-04)D.Y.AYR.
4	ANKARA	06-79	1	8	(140-03/140-04)D.Y.AYR.(BEYPAZARI)		HARMANCIK
4	ANKARA	06-79	2	21	HARMANCIK		KIRBAŞI
4	ANKARA	06-80	1	13	(BEYPAZARI-NALLIHAN)(140-03)D.Y.AYR.		(26-27)İL Y.AYR.
4	ANKARA	06-80	2	4	(26-27)İL Y.AYR.		SARIYAR BARAJI
4	ANKARA	06-81	0	13	(NALLIHAN-GÖYNÜK)(140-03/170-02)D.Y.AYR.		(ANKARA-BOLU)İL SINIRI(SEBEN YOLU)
4	ANKARA	06-82	1	25	(KIZILCAHAMAM-KAZAN)(750-05/750-06)D.Y.AYR.	GÜDÜL	ÇELTİKÇİ
4	ANKARA	06-82	2	30	ÇELTİKÇİ	YEŞİLÖZ	GÜDÜL
4	ANKARA	06-82	3	11	GÜDÜL		(06-83) İL Y.AYR. (URUŞ)
4	ANKARA	06-82	4	21	(06-83) İL Y.AYR. (URUŞ)		AYAŞ- BEYPAZARI(140-04)D.Y.AYR.
4	ANKARA	06-84	0	32	AYAŞ(140-04)D.Y.AYR.(BEYPAZARI)		(ANKARA-BOLU)İL SINIRI(KIBRISCIK YOLU)
4	ANKARA	06-86	1	17	(KIZILCAHAMAM-GEREDE)(750-05)D.Y.AYR.		ÇAMLIDERE
4	ANKARA	06-86	2	9	ÇAMLIDERE		OTOYOL BAĞLANTI
4	ANKARA	06-88	1	13	(KIZILCAHAMAM-GEREDE)(750-05)D.Y.AYR.	GÜVEM	GÜVEM
4	ANKARA	06-88	2	16	GÜVEM	YUKARIÇANLI	(ANKARA-ÇANKIRI)İL SINIRI(ÇERKEŞ YOLU)
4	ANKARA	06-91	1	40	(NALLIHAN-BEYPAZARI)(140-03)D.Y.AYR.		OSMANKÖY
4	ANKARA	06-91	2	14	OSMANKÖY		(ANKARA-ESKİŞEHİR)İL SINIRI

2019 YILI
KARAYOLLARI 4. BÖLGE MÜDÜRLÜĞÜ
İL YOLLARI YILLIK ORTALAMA GÜNLÜK TRAFİK DEĞERLERİ VE HIZ BİLGİLERİ

							OTOMOBİL					ORTA YÜKLÜ TİCARİ TAŞIT				OTOBÜS				KAMYON				KMY+RÖMORK,ÇEKİCİ+YARI RÖMORK				AĞIR TAŞIT YÜZDESİ
BL. NO	İLİ	KKNO	DİLİM NO	UZUNLUK KM	SAYIM TÜRÜ	TOPLAM YOGT Taşıt/Gün	YOGT Taşıt/Gün	ORT.HIZ km/sa	%85'lik HIZ km/sa	HIZ İHLALİ %	YOGT Taşıt/Gün	ORT.HIZ km/sa	%85'lik HIZ km/sa	HIZ İHLALİ %	YOGT Taşıt/Gün	ORT.HIZ km/sa	%85'lik HIZ km/sa	HIZ İHLALİ %	YOGT Taşıt/Gün	ORT.HIZ km/sa	%85'lik HIZ km/sa	HIZ İHLALİ %	YOGT Taşıt/Gün	ORT.HIZ km/sa	%85'lik HIZ km/sa	HIZ İHLALİ %	
4	ANKARA	06-07	0	5	OTSS1	1.611	1.224	77	93	19	207	78	95	44	5	69			118	66	85	25	57	58	75	6	11
4	ANKARA	06-10	1	4	OTSS1	21.395	17.406	94	113	18	2.010	89	109	42	141	82	95	24	1.063	84	102	47	775	75	87	18	9
4	ANKARA	06-10	2	11	OTSS1	20.205	16.243	92	109	14	2.128	87	105	38	167	80	92	17	1.084	83	99	44	583	76	86	17	8
4	ANKARA	06-10	3	28	OTSS1	3.637	2.872	91	109	51	220	87	108	62	23	82	91	66	162	77	99	49	360	67	89	29	14
4	ANKARA	06-51	1	6	OTSS1	1.453	977	81	95	25	118	76	92	39	7	67			82	68	82	19	269	62	73	4	24
4	ANKARA	06-51	2	21	OTSS1	583	471	74	89	13	49	74	90	35	0				39	68	82	21	24	63	76	7	11
4	ANKARA	06-51	3	7	OTSS1	286	225	61	78	4	45	58	74	10	0				12	54	69	3	4	48			5
4	ANKARA	06-51	4	21	OTSS1	824	688	86	102	42	82	82	99	58	1	76			38	77	91	38	15	66	80	16	6
4	ANKARA	06-51	5	8	OTSS1	2.242	1.684	80	99	29	196	75	96	40	7	72			106	63	84	21	249	58	76	9	16
4	ANKARA	06-53	0	21	OTSS1	743	458	88	115	51	69	78	106	51	4	72			39	69	93	39	173	60	84	23	29
4	ANKARA	06-55	1	28	OTSS1	2.210	1.655	76	91	17	256	76	92	38	20	74	82	27	123	71	84	25	156	69	80	16	13
4	ANKARA	06-55	2	20	OTSS1	987	678	76	92	19	128	70	87	32	2	60			89	61	76	10	90	61	74	4	18
4	ANKARA	06-55	3	23	OTSS1	2.049	1.574	75	90	15	229	73	89	35	3	66			125	62	80	15	118	60	76	7	12
4	ANKARA	06-59	0	36	OTSS1	582	426	76	94	22	76	73	92	36	0				56	59	84	22	24	61	78	12	14
4	ANKARA	06-60	0	18	OTSS1	1.122	945	76	89	14	86	72	87	28	0				58	63	76	11	33	59	74	4	8
4	ANKARA	06-75	0	3	OTSS1	5.894	3.953	53	67	0	690	48	61	2	199	41	55	0	817	46	58	1	235	41	51	0	18
4	ANKARA	06-76	1	7	OTSS1	3.405	2.275				387				18				349				376				21
4	ANKARA	06-76	2	26	OTSS1	1.765	967				233				8				294				263				32
4	ANKARA	06-77	0	24	OTSS1	1.593	1.291	80	96	24	209	79	96	49	4	76			72	68	86	26	17	61	79	10	6
4	ANKARA	06-79	1	8	OTSS1	2.435	1.592	77	93	20	561	77	92	40	3	71			157	67	83	21	122	65	77	9	11
4	ANKARA	06-79	2	21	OTSS1	830	462	70	89	13	247	70	86	26	1	77			75	62	79	13	45	62	77	10	15
4	ANKARA	06-80	1	13	OTSS1	497	394	68	80	4	46	67	78	12	0				44	60	73	4	13	51	66	1	11
4	ANKARA	06-80	2	4	OTSS1	325	266	50	59	0	46	48	56	0	0				12	44	54	0	1	33			4
4	ANKARA	06-81	0	13	OTSS1	492	382	77	93	19	56	75	91	34	0				42	69	85	24	12	66		12	11
4	ANKARA	06-82	1	25	OTSS1	1.162	920	69	81	4	144	70	83	21	2	64			76	63	78	13	20	57	71	3	8
4	ANKARA	06-82	2	30	OTSS1	592	454	81	96	27	56	79	94	48	5	80			42	78	91	46	35	73	83	27	13
4	ANKARA	06-82	3	11	OTSS1	533	413	72	85	8	67	73	86	29	2	70			31	63	79	12	20	55	68	2	10
4	ANKARA	06-82	4	21	OTSS1	1.203	897	82	101	33	184	80	98	50	2	87			79	74	88	36	41	68	80	14	10
4	ANKARA	06-84	0	32	OTSS1	1.265	957	66	82	5	110	68	83	21	1	59			49	58	75	9	148	58	70	2	16
4	ANKARA	06-86	1	17	OTSS1	1.357	1.122	83	99	31	139	83	101	56	2	80			78	77	93	46	16	73	84	28	7
4	ANKARA	06-86	2	9	OTSS1	635	568	66	75	1	49	64	75	6	1	54			13	58	70	1	4	55			3
4	ANKARA	06-88	1	13	OTSS1	1.849	1.528	73	84	7	151	70	83	22	11	70	77	10	96	61	75	8	63	56	67	1	9
4	ANKARA	06-88	2	16	OTSS1	1.293	1.054	78	90	15	90	77	91	39	10	77		32	81	67	80	14	58	60	71	2	11
4	ANKARA	06-91	1	40	OTSS1	860	708	74	91	16	88	74	90	35	0				48	68	85	26	16	62	80	16	7
4	ANKARA	06-91	2	14	TAHMİN	217	157				30				1				19				10				13

2019 YILI
KARAYOLLARI 4. BÖLGE MÜDÜRLÜĞÜ
İL YOLLARI TANIMLARI

BL. NO	İLİ	KKNO	DİLİM NO	UZUNLUK KM	BAŞLANGIÇ TANIMI	ARA NOKTA	SON TANIMI
4	ANKARA	06-93	0	7	(AYAŞ - ANKARA) (140-05) D.Y.AYR.		(O-4) OTOYOLU AYR.
4	ANKARA	06-94	0	32	(KIZILCAHAMAM-ANKARA)(750-06)D.Y.AYR.		(AKYURT-ANKARA)(140-06)D.Y.AYR.
4	BOLU	14-02	1	28	(BOLU-GEREDE)(100-12)D.Y.AYR.		GÖKÇESU
4	BOLU	14-02	2	13	GÖKÇESU		(750-03)D.Y.AYR.(MENGEN)
4	BOLU	14-03	1	10	(750-03)D.Y.AYR.(MENGEN)		PAZARKÖY
4	BOLU	14-03	2	12	PAZARKÖY		(BOLU-KARABÜK)İL SINIRI(ESKİPAZAR YOLU)
4	BOLU	14-05	0	13	GEREDE(100-12)D.Y.AYR.		DÖRTDİVAN
4	BOLU	14-06	0	8	(YENİÇAGA-GEREDE)(100-12)D.Y.AYR.		DÖRTDİVAN(140-05)İL Y.AYR.
4	BOLU	14-25	1	29	(MUDURNU-BOLU)(160-6)D.Y.AYR.	KARACASU	(14-26) İL Y.AYR. (SEBEN)
4	BOLU	14-25	2	34	(14-26) İL Y.AYR. (SEBEN)		KIBRISCIK
4	BOLU	14-25	3	19	KIBRISCIK		(BOLU-ANKARA)İL SINIRI(BEYPAZARI YOLU)
4	BOLU	14-26	1	25	(BOLU-KIBRISCIK)(14-25)İL Y.AYR.		SEBEN
4	BOLU	14-26	2	16	SEBEN		(BOLU-ANKARA)İL SINIRI
4	BOLU	14-27	0	5	(BOLU - KIBRISCIK) (14-25) İL Y.AYR.		(BOLU - YENİÇAĞA) (100-12) D.Y.AYR.
4	BOLU	14-50	1	20	(BOLU-DÜZCE)(100-11)D.Y.AYR.		ABANT GÖLÜ
4	BOLU	14-50	2	17	ABANT GÖLÜ		MUDURNU(160-06)D.Y.AYR.
4	BOLU	14-53	0	15	(GÖYNÜK-NALLIHAN)(17-1)D.Y.AYR.		(655-02)D.Y.AYR.
4	BOLU	14-54	0	3	(BOLU - MUDURNU) (160-06) D.Y.AYR. (BOLU)		(BOLU - KIBRISÇIK) (14-25) İL Y.AYR.
4	BOLU	14-55	0	3	(DÜZCE - BOLU) (100-12) D.Y.AYR.		(BOLU - MUDURNU) (160-06) D.Y.AYR.
4	BOLU	14-56	0	33	(GÖYNÜK-NALLIHAN)(170-01)D.Y.AY.		(BOLU-ESKİŞEHİR)İL SINIRI
4	BOLU	14-57	0	6	(SAKARYA-NALLIHAN)(655-02)D.Y.AYR.		MUDURNU
4	ÇANKIRI	18-78	1	1	(GEREDE-ATKARACALAR) (100-14) D.Y.AYR.		ÇERKEŞ
4	ÇANKIRI	18-78	2	20	ÇERKEŞ		(ÇANKIRI - ANKARA) İL SN.
4	ESKİŞEHİR	26-01	1	2	(200-08)D.Y.AYR.(ESKİŞEHİR)		2 EYLÜL KAMPÜSÜ
4	ESKİŞEHİR	26-01	2	2	2 EYLÜL KAMPÜSÜ		MUTTALİP
4	ESKİŞEHİR	26-01	3	27	MUTTALİP		DAĞKÜPLÜ
4	ESKİŞEHİR	26-01	4	11	DAĞKÜPLÜ		SARICAKAYA İL Y.AYR.
4	ESKİŞEHİR	26-01	5	19	SARICAKAYA İL Y.AYR.		(ESKİŞEHİR - ANKARA)İL SN. (NALLIHAN YOLU)
4	ESKİŞEHİR	26-03	1	5	(ESKİŞEHİR-NALLIHAN)(26-01)İL Y.AYR.		SARICAKAYA
4	ESKİŞEHİR	26-03	2	5	SARICAKAYA		MİHALGAZİ
4	ESKİŞEHİR	26-03	3	13	MİHALGAZİ		(ESKİŞEHİR-BİLECİK)İL SN.(SÖĞÜT YOLU)
4	ESKİŞEHİR	26-04	0	22	(BOLU-ESKİŞEHİR)İL SINIRI(170-01)D.Y.AYR.		(26-03)İL Y.AYR.(SARICAKAYA)
4	ESKİŞEHİR	26-05	1	20	(İNHİSAR-SARICAKAYA)(26-03)İL Y.AYR.(MİHALGAZİ)		HEKİMDAĞ
4	ESKİŞEHİR	26-05	2	12	HEKİMDAĞ		(SARICAKAYA-ESKİŞEHİR)(26-01)İL Y.AYR.
4	ESKİŞEHİR	26-25	1	18	(ESKİŞEHİR - SİVRİHİSAR) (200-08) D.Y.AYR.		AĞAPINAR

2019 YILI
KARAYOLLARI 4. BÖLGE MÜDÜRLÜĞÜ
İL YOLLARI YILLIK ORTALAMA GÜNLÜK TRAFİK DEĞERLERİ VE HIZ BİLGİLERİ

							OTOMOBİL				ORTA YÜKLÜ TİCARİ TAŞIT				OTOBÜS				KAMYON				KMY+RÖMORK,ÇEKİCİ+YARI RÖMORK				AĞIR TAŞIT YÜZDESİ
BL. NO	İLİ	KKNO	DİLİM NO	UZUNLUK KM	SAYIM TÜRÜ	TOPLAM YOGT Taşıt/Gün	YOGT Taşıt/Gün	ORT.HIZ km/sa	%85'lik HIZ km/sa	HIZ İHLALİ %	YOGT Taşıt/Gün	ORT.HIZ km/sa	%85'lik HIZ km/sa	HIZ İHLALİ %	YOGT Taşıt/Gün	ORT.HIZ km/sa	%85'lik HIZ km/sa	HIZ İHLALİ %	YOGT Taşıt/Gün	ORT.HIZ km/sa	%85'lik HIZ km/sa	HIZ İHLALİ %	YOGT Taşıt/Gün	ORT.HIZ km/sa	%85'lik HIZ km/sa	HIZ İHLALİ %	
4	ANKARA	06-93	0	7	HAM YOL																						
4	ANKARA	06-94	0	32	HAM YOL																						
4	BOLU	14-02	1	28	OTSS1	1.796	1.116	74	91	16	149	72	89	31	2	75			291	67	81	18	238	63	73	3	29
4	BOLU	14-02	2	13	OTSS1	1.307	777	63	72	0	113	62	71	2	1	56			259	57	67	0	157	53	61	0	32
4	BOLU	14-03	1	10	OTSS1	1.164	1.000	65	81	6	114	66	81	19	0				38	60	74	6	12	61	74	5	4
4	BOLU	14-03	2	12	OTSS1	578	520	61	75	2	43	62	75	7	0				12	54	70	2	3	54			3
4	BOLU	14-05	0	13	OTSS1	1.015	843	66	78	3	114	54	65	4	0				53	52	63	4	5	40			6
4	BOLU	14-06	0	8	OTSS1	480	344	71	88	12	56	69	86	26	0				61	64	84	24	19	52	73	3	17
4	BOLU	14-25	1	29	OTSS1	2.215	1.923	48	57	0	174	46	56	0	8	39			89	39	51	0	21	34	46	0	5
4	BOLU	14-25	2	34	OTSS1	374	294	97	119	63	44	93	113	74	0				26	80	96	48	10	75	85	36	10
4	BOLU	14-25	3	19	OTSS1	367	269	47	61	0	41	51	64	4	0				54	42	55	1	3	50			16
4	BOLU	14-26	1	25	OTSS1	470	382	84	101	35	49	82	99	58	0				31	73	95	40	8	58			8
4	BOLU	14-26	2	16	OTSS1	194	141	76	93	18	23	72	88	31	0				18	67	83	24	12	63	75	6	16
4	BOLU	14-27	0	5	HAM YOL																						
4	BOLU	14-50	1	20	OTSS1	3.684	3.137	75	89	14	308	74	89	32	36	74	84	29	119	71	84	24	84	64	75	6	6
4	BOLU	14-50	2	17	OTSS1	906	734	74	93	19	77	73	93	33	3	79			63	60	82	19	29	49	72	5	10
4	BOLU	14-53	0	15	OTSS1	337	199	59	73	1	44	54	67	2	0				80	48	61	0	14	48	60	0	28
4	BOLU	14-54	0	3	HAM YOL																						
4	BOLU	14-55	0	3	HAM YOL																						
4	BOLU	14-56	0	33	OTSS1	726	491	56	69	1	77	57	70	3	0				116	48	59	1	42	49	57	0	22
4	BOLU	14-57	0	6	OTSS1	414	291	65	80	4	69	66	81	17	0				41	61	77	12	13	63	70	1	13
4	ÇANKIRI	18-78	1	1	OTSS1	4.595	3.823	43	53	0	524	41	52	0	30	37	45	0	155	37	47	0	63	31	39	0	5
4	ÇANKIRI	18-78	2	20	OTSS1	1.489	1.212	86	103	40	113	86	105	61	9	89			91	73	90	34	64	66	78	9	10
4	ESKİŞEHİR	26-01	1	2	TAHMİN	12.603	10.530				919				90				814				250				8
4	ESKİŞEHİR	26-01	2	2	OTSS1	7.647	6.144	63	75	3	768	63	75	8	56	58	69	3	531	61	72	6	148	57	69	2	9
4	ESKİŞEHİR	26-01	3	27	OTSS1	1.493	1.305	63	73	1	114	60	72	4	1	57			63	53	66	0	10	47		1	5
4	ESKİŞEHİR	26-01	4	11	OTSS1	736	621	60	69	0	72	57	68	1	0				33	53	63	0	10	47	60	0	6
4	ESKİŞEHİR	26-01	5	19	OTSS1	312	245	75	94	20	40	75	90	38	0				18	69	86	27	9	67			9
4	ESKİŞEHİR	26-03	1	5	OTSS1	781	611	51	64	0	119	53	65	1	0				42	47	60	0	9	43			7
4	ESKİŞEHİR	26-03	2	5	OTSS1	774	637	57	69	1	91	58	70	3	0				33	55	68	2	13	52	62	0	6
4	ESKİŞEHİR	26-03	3	13	OTSS1	768	609	58	72	1	98	60	73	6	0				44	57	70	3	17	56	66	0	8
4	ESKİŞEHİR	26-04	0	22	OTSS1	151	132	58	74	2	13	59	74	8	0				5	55			1	36			4
4	ESKİŞEHİR	26-05	1	20	OTSS1	460	394	42	49	0	49	40	48	0	0				16	39	46	0	1	33			4
4	ESKİŞEHİR	26-05	2	12	OTSS1	591	525	71	87	11	45	73	91	36	1	65			17	65	80	14	3	49			3
4	ESKİŞEHİR	26-25	1	18	OTSS1	8.544	5.992	70	83	7	917	68	81	16	225	66	77	7	1.061	64	77	10	349	62	72	3	17

2019 YILI
KARAYOLLARI 4. BÖLGE MÜDÜRLÜĞÜ
İL YOLLARI TANIMLARI

BL. NO	İLİ	KKNO	DİLİM NO	UZUNLUK KM	BAŞLANGIÇ TANIMI	ARA NOKTA	SON TANIMI
4	ESKİŞEHİR	26-25	2	17	AĞAPINAR		ALPU
4	ESKİŞEHİR	26-25	3	25	ALPU		DOĞANOĞLU
4	ESKİŞEHİR	26-25	4	11	DOĞANOĞLU		(26-26) BEYLİKOVA İL Y.AYR.
4	ESKİŞEHİR	26-25	5	16	(26-26) BEYLİKOVA İL Y.AYR.		(26-27) İL Y.AYR. (MİHALIÇCIK)
4	ESKİŞEHİR	26-26	1	21	(ESKİŞEHİR-SİVRİHİSAR)(200-09)D.Y.AYR.		BEYLİKOVA
4	ESKİŞEHİR	26-26	2	19	BEYLİKOVA		(ALPU-MİHALIÇÇIK)(26-25)İL Y.AYR.
4	ESKİŞEHİR	26-27	1	28	(SİVRİHİSAR-POLATLI)(200-10)D.Y.AYR.		YUNUSEMRE
4	ESKİŞEHİR	26-27	2	23	YUNUSEMRE		MİHALIÇÇIK
4	ESKİŞEHİR	26-27	3	26	MİHALIÇÇIK		DİNEKKÖY
4	ESKİŞEHİR	26-27	4	15	DİNEKKÖY		BARAJ(06-80)İL Y.AYR.(ESKİŞEHİR-ANKARA)İL SN
4	ESKİŞEHİR	26-28	1	28	(SİVRİHİSAR-POLATLI)(200-10)D.Y.AYR.		GÜNYÜZÜ
4	ESKİŞEHİR	26-28	2	37	GÜNYÜZÜ		(ESKİŞEHİR-KONYA)İL SINIRI
4	ESKİŞEHİR	26-30	1	12	(ESKİŞEHIR - SİVRİHİSAR) (200-09) D.Y.AYR. (KAYMAZ)		YILDIZÖREN
4	ESKİŞEHİR	26-30	2	8	YILDIZÖREN		(675-01) D.Y.AYR. (ÇİFTELER)
4	ESKİŞEHİR	26-31	0	26	(665-01)D.Y.AYR.(SEYİTGAZİ)		(ESKİŞEHİR-ÇİFTELER)(675-01)D.Y.AYR.
4	ESKİŞEHİR	26-32	0	38	(675-01)D.Y.AYR.(ÇİFTELER)		HAN
4	ESKİŞEHİR	26-33	0	13	(SİVRİHİSAR-GÜNYÜZÜ)(26-28)İL Y.AYR.		(ESKİŞEHİR-ANKARA) İL SINIRI
4	ESKİŞEHİR	26-75	0	12	(ESKİŞEHİR-BOZÜYÜK)(200-08)D.Y.AYR.		(İNÖNÜ-KÜTAHYA)(650-05)D.Y.AYR.
4	KIRIKKALE	71-02	1	30	(KIRIKKALE-ÇERİKLİ)(200-14)D.Y.AYR.(BALIŞEYH)		SULAKYURT
4	KIRIKKALE	71-02	2	26	SULAKYURT		(KIRIKKALE-ÇANKIRI)İL SINIRI
4	KIRIKKALE	71-25	1	27	(765-08)D.Y.AYR.(KESKİN)		BARAKOBASI KÖYÜ
4	KIRIKKALE	71-25	2	21	BARAKOBASI KÖYÜ		(200-14)D.Y.AYR.(ÇERİKLİ)
4	KIRIKKALE	71-26	0	20	KESKİN(765-8)D.Y.AYR.		(BALA-KAMAN)(260-07)D.Y.AYR.
4	KIRIKKALE	71-50	0	5	(BALA-KAMAN)(260-06)D.Y.AYR.		ÇELEBİ
4	KIRIKKALE	71-52	1	1	KIRIKKALE(200-14)D.Y.AYR.		YAHŞİHAN
4	KIRIKKALE	71-52	2	4	YAHŞİHAN		(KIRIKKALE-KESKİN)(765-08)D.Y.AYR.
4	DÜZCE	81-01	1	1	(AKÇAKOCA - DÜZCE) (655 -01) D.Y.AYR.		YIĞILCA İL Y.AYR.
4	DÜZCE	81-01	2	3	YIĞILCA İL Y.AYR.		HASANLAR BARAJI (HES)
4	DÜZCE	81-01	3	27	HASANLAR BARAJI (HES)		YIĞILCA
4	DÜZCE	81-01	4	9	YIĞILCA		(ZONGULDAK - DÜZCE) İL SN.
4	DÜZCE	81-02	0	13	(DÜZCE - YIĞILCA) (81-01) İL Y.AYR.		(DÜZCE - KAYNAŞLI) (100-11) D.Y.AYR.
4	DÜZCE	81-25	0	5	(DÜZCE-KAYNAŞLI)(100-11)D.Y.AYR.		(ORGANİZE SANAYİ BÖLGESİ-BEYKÖY)
4	DÜZCE	81-50	0	6	DÜZCE OTOYOL BAĞLANTI YOLU AYR.		GÖLYAKA
4	DÜZCE	81-75	0	5	(HENDEK-DÜZCE)(100-11)D.Y.AYR.		ÇİLİMLİ

2019 YILI
KARAYOLLARI 4. BÖLGE MÜDÜRLÜĞÜ
İL YOLLARI YILLIK ORTALAMA GÜNLÜK TRAFİK DEĞERLERİ VE HIZ BİLGİLERİ

							OTOMOBİL				ORTA YÜKLÜ TİCARİ TAŞIT				OTOBÜS				KAMYON				KMY+RÖMORK,ÇEKİCİ+YARI RÖMORK				AĞIR TAŞIT YÜZDESİ
BL. NO	İLİ	KKNO	DİLİM NO	UZUNLUK KM	SAYIM TÜRÜ	TOPLAM YOGT Taşıt/Gün	YOGT Taşıt/Gün	ORT.HIZ km/sa	%85'lik HIZ km/sa	HIZ İHLALİ %	YOGT Taşıt/Gün	ORT.HIZ km/sa	%85'lik HIZ km/sa	HIZ İHLALİ %	YOGT Taşıt/Gün	ORT.HIZ km/sa	%85'lik HIZ km/sa	HIZ İHLALİ %	YOGT Taşıt/Gün	ORT.HIZ km/sa	%85'lik HIZ km/sa	HIZ İHLALİ %	YOGT Taşıt/Gün	ORT.HIZ km/sa	%85'lik HIZ km/sa	HIZ İHLALİ %	
4	ESKİŞEHİR	26-25	2	17	OTSS1	3.574	2.667	88	104	44	417	85	101	64	24	80	90	41	265	79	91	48	201	73	81	18	13
4	ESKİŞEHİR	26-25	3	25	OTSS1	2.799	2.016	76	92	18	417	75	91	37	8	74			186	69	84	23	172	66	75	4	13
4	ESKİŞEHİR	26-25	4	11	OTSS1	787	562	79	92	20	82	80	93	52	1	73			64	75	87	32	78	70	78	11	18
4	ESKİŞEHİR	26-25	5	16	OTSS1	915	647	82	99	33	99	80	96	52	0				81	72	87	32	88	73	81	20	19
4	ESKİŞEHİR	26-26	1	21	OTSS1	513	399	92	110	54	39	88	107	65	1	76			37	76	90	39	37	70	79	13	14
4	ESKİŞEHİR	26-26	2	19	OTSS1	174	123	70	87	12	26	75	89	38	0				22	70	85	27	3	60			14
4	ESKİŞEHİR	26-27	1	28	OTSS1	589	416	82	98	30	85	79	96	46	0				36	67	87	28	52	64	79	13	15
4	ESKİŞEHİR	26-27	2	23	OTSS1	393	300	66	87	12	60	70	84	24	0				27	65	79	13	6	47			8
4	ESKİŞEHİR	26-27	3	26	OTSS1	477	391	76	92	19	56	80	98	46	1	79			17	70	84	23	12	70	82	18	6
4	ESKİŞEHİR	26-27	4	15	OTSS1	224	192	56	66	0	20	53	65	0	0				10	47	60	0	2	34			5
4	ESKİŞEHİR	26-28	1	28	OTSS1	661	543	87	104	45	54	84	101	62	1	87			41	77	91	44	22	70	86	33	10
4	ESKİŞEHİR	26-28	2	37	OTSS1	990	852	66	87	11	89	67	91	29	1	75			37	66	82	20	11	51	76	7	5
4	ESKİŞEHİR	26-30	1	12	OTSS1	456	312	87	105	43	53	92	112	76	1	76			44	77	90	45	46	69	79	12	20
4	ESKİŞEHİR	26-30	2	8	OTSS1	1.063	837	76	99	27	114	81	104	54	1	76			60	76	91	40	51	69	80	16	10
4	ESKİŞEHİR	26-31	0	26	OTSS1	565	359	87	110	47	84	85	105	60	7	79			61	77	91	39	54	72	82	22	20
4	ESKİŞEHİR	26-32	0	38	OTSS1	1.293	1.048	71	90	15	117	73	89	34	1	72			73	70	84	23	54	64	77	9	10
4	ESKİŞEHİR	26-33	0	13	OTSS1	425	332	72	86	9	47	67	83	19	0				22	63	77	8	24	57	70	3	11
4	ESKİŞEHİR	26-75	0	12	OTSS1	2.540	1.739	59	72	2	196	55	68	3	105	53	60	0	218	51	63	1	282	49	59	0	20
4	KIRIKKALE	71-02	1	30	OTSS1	1.069	849	79	95	24	114	78	94	47	2	76			77	72	87	35	27	63	77	8	10
4	KIRIKKALE	71-02	2	26	OTSS1	272	226	76	94	20	32	77	96	43	1	63			10	65	83	18	3	65			5
4	KIRIKKALE	71-25	1	27	OTSS1	1.503	1.359	76	91	17	95	74	89	31	0				30	67	87	29	19	52	74	5	3
4	KIRIKKALE	71-25	2	21	OTSS1	242	198	68	88	12	26	73	93	41	0				13	63	84	19	5	58			7
4	KIRIKKALE	71-26	0	20	OTSS1	1.374	1.202	71	84	7	94	71	84	24	0				42	63	79	13	36	50	66	1	6
4	KIRIKKALE	71-50	0	5	OTSS1	556	440	63	81	5	45	63	81	16	0				18	58	78	10	53	59	70	2	13
4	KIRIKKALE	71-52	1	1	OTSS1	4.497	3.872	51	63	0	353	49	61	0	1	47			233	43	54	0	38	41	53	0	6
4	KIRIKKALE	71-52	2	4	OTSS1	4.027	3.365	60	72	2	344	58	70	5	2	60			204	52	64	1	112	53	65	0	8
4	DÜZCE	81-01	1	1	OTSS1	10.901	8.573	84	100	6	775	79	97	25	154	79	90	14	688	73	87	18	711	68	78	4	13
4	DÜZCE	81-01	2	3	OTSS1	3.062	2.341	67	81	7	225	67	82	20	4	54			219	62	74	9	273	63	73	7	16
4	DÜZCE	81-01	3	27	OTSS1	2.273	1.625	59	69	0	170	58	68	2	1	49			240	52	62	0	237	52	61	0	21
4	DÜZCE	81-01	4	9	OTSS1	338	168	46	59	0	30	48	57	0	0				8	41			132	43	57	0	41
4	DÜZCE	81-02	0	13	OTSS1	3.941	3.040	96	115	21	279	90	112	47	5	88			277	79	94	33	340	73	83	9	16
4	DÜZCE	81-25	0	5	OTSS1	8.695	6.762				689				10				860				374				14
4	DÜZCE	81-50	0	6	OTSS1	4.440	3.621	76	90	15	381	74	90	33	2	78			340	69	84	22	96	63	76	8	10
4	DÜZCE	81-75	0	5	OTSS1	4.465	3.484	56	68	1	425	55	68	4	1	42			407	52	62	1	148	46	54	0	12

5.Bölge MERSİN

İŞARETLER

- Otoyollar
- İnşaa halinde otoyollar (Kavşak)
- Devlet yolları
- İl yolları
- Bölünmüş yollar
- Beton asfalt yollar
- Sathi kaplamalı yollar
- Stabilize yollar
- Toprak yollar
- Ham yollar
- Devlet yolu K.K.No (550-10)
- İl yolu K.K.No (27-02, 25 km)
- Dağ geçitleri (Sertavul Geç. 1650)
- Devlet sınırı
- İl sınırı
- KGM Bölge sınırı
- Şube sınırı
- İl merkezi — GAZİANTEP
- İlçe merkezi — OĞUZELİ
- Köy-mevki — Kanlıdivane
- Bölge merkezi — MERSİN
- Şube merkezi — SİLİFKE 51
- Bakımevi — Tırtat B.E.
- Refüj alanı — Göksun B.E.

TESİSLER VE BAKIM DAİRESİ BAŞKANLIĞI - 01.01.2020

ÖLÇEK 10 0 10 20 30 40 50 Km

A K D E N İ Z

ADANA 57 · MERSİN 5 · TARSUS 52 · KARAİSALI · ÇAMLIYAYLA · KARAMAN · NİĞDE 64 · BOR 11 · ÇAMARDI · ALTUNHİSAR · EMİRGAZİ · ÇİFTLİK · GÜZELYURT · GÜLAĞAÇ · DERİNKUYU · DEVELİ 66 · YEŞİLHİSAR · TOMARZA · YAHYALI · SARIZ · TUFANBEYLİ · AFŞİN · ELBİSTAN 58 · DARENDE · YAZIHAN · AKÇADAĞ · YEŞİLYURT · DOĞANŞEHİR · NURHAK · EKİNÖZÜ · GÖKSUN · SAİMBEYLİ · FEKE · ALADAĞ · SUMBAS · KOZAN 56 · İMAMOĞLU · KADİRLİ · DÜZİÇİ · BAHÇE · TOPRAKKALE · OSMANİYE · HASANBEYLİ · NURDAĞI · İSLAHİYE · GAZİANTEP 54 · NİZİP · OĞUZELİ · KARKAMIŞ · POLATELİ · MUSABEYLİ · KİLİS · ELBEYLİ · ÇAĞLAYANCERİT · GÜLBAŞI · BESNİ · TUT · ADIYAMA · KAHRAMANMARAŞ 55 · ANDIRIN · PAZARCIK · ARABAN · YAVUZELİ · TÜRKOĞLU · ÇEYHAN · DÖRTYOL · HASSA · PAYAS · İSKENDERUN · YUMURTALIK · KARATAŞ · ERDEMLİ · SİLİFKE 51 · POZANTI · ULUKIŞLA · EREĞLİ · HALKAPINAR · ÇUKURKUYU · BOR · KIRIKHAN · BELEN · REYHANLI · KUMLU · HATAY 53 · ARSUZ · SAMANDAĞ · ALTINÖZÜ · YAYLADAĞI · BAHÇE · KÖSEÇOBANLI · GÜLNAR · MUT · ERMENEK · BAŞYAYLA · SARIVELİLER · TAŞKENT · HADİM · ANAMUR · BOZYAZI · AYDINCIK · GAZİPAŞA · BİRECİK · HALFETİ · ÇELİKHAN · SİNCİK · GÖLBAŞI · HARMANLI · BEŞİKÖZ · ÇAKIRHÜYÜK · BEŞYOL · AKPINAR · SÜRGÜ · REŞADİYE · KOÇALİ · HAVUTÇU · ÇAKMAK · SAZGEÇİT · ÇAYKAVAK · ÇİFTEHAN · KAMIŞLI · KARAPINAR · ÇAMLI · KÖSELERİ · GÖKBELEN · BALANDIZ · TAŞUCU · BÜYÜKECELİ · OYACIK · ÇAMALAN · GÜLEK · KANDİLİSRTI · GÜLEK BOĞAZI · DAMLAMA · ULAŞ · ESHAB-I KEHF · YENİCE · ÇUKUROVA BÖLGESEL HAVALANI · DOĞANKENT · GÖKÇELİ · YEMİŞLİ · TUZLA · KADIKÖY · LİMAN KÖP. KAVŞ. · ELVANLI · AVGADİ · GÜZELOLUK · UZUNCABURÇ · KANLIDİVANE · CENNET CEHENNEM · ATAYURT · ÇÖMELEK · KIROBASI · SANKAVAK · MUT · KÖSEÇOBANLI · GÜLNAR · ÇUKURKUYU · ZENGEN · KEMERHİSAR · AKÇAÖREN · AKÇAKENT · TAŞPINAR · BOTAŞ DEPOLAMA TESİSLERİ · KİREÇLİK · YAPILCAN · YEŞİLOVA · SULTANHANI · KAYMAKLI · GÜZELÖZ · DÖRTYOL · ÇAYIROZÜ · YEŞİLHİSAR B.E. · PUSALTI · TOKLAR · ARSLANTAŞ · BAKIRDAĞI · SARAYCIKBELİ 1706 · YEDİOLUK · AŞAĞIBEYÇAYIR · DOKUZDOLAMBAÇ GEÇ. 1896 · ÇOBANBEYİ · ALEMDAR · TANIR · KARAMAĞARA · TERMİK SANTRAL · KANLIKAVAK · ÇARDAK · GÜCÜK · KAPIDERE İST. · SÜLEYMANLI · TEKİR · GEBEN · ÇOKAK · YENİCEKALE · ANDIRIN B.E. · ÇAKIRMAN · ÜSKİYEN GEÇ. 920 · HASANDEDE GEÇ. 1090 · TEPECİKÖREN · YEŞİLOVA · ORGANİZE SAN. · AYŞEHOCA · ASLANTAŞ BRJ. · ASLANTAŞ BRJ. · KARATEPE · KÖSREL · TEÇİRLİ · ÇEVDETİYE · OSMANİYE B.E. · KAYPAK · KARABA · MERCİMEK · KURTPINAR · YARPUZ · ÇOBANLI · NARLIK · BOTAŞ TESİSLERİ · LİMANLI · OTOYOL ŞİŞELERİ · DÖRTYOL B.E. · DEMİR ÇELİK FAB. · KIRIKHAN · BAKRAS KALESİ · SERİNYOL · HAVA ALANI · HAMAM · ŞARK HAMAMI · ÇİLVEGÖZÜ SINIR KAPISI · SENPİYER · KARAÇAY · ÇEVİK · HARBİYE · SENKÖY · HACIPAŞA · BABATORUN · KARBEYAZ (YİĞİT YOLU) · KIŞLAK · KOLCULAR · YAYLADAĞI SINIR KAPISI · ÖNCÜPINAR SINIR KAPISI · ÇOBANBEY İST. · AKÇAKOYUNLU · B.KOCAÖREN · DOĞANPINAR · YOLAĞZI · SAKÇAGÖZ · AKYÜREK GEÇ. 1100 · KARAMAĞARA · TERMİK SANTRAL · KARAHAN B.E. · KÜRECİK · LEVENT · HV.ALANI · BALABAN · KARAHAN GEÇ. 1800 · KARADAĞ GEÇ. 955 · KARABAYIRLI · NARLI · ŞUSURI · ÇAKIRHÜYÜK · ŞAMBAYAT TEKAĞAÇ · AKPINAR · BEŞYOL · BÖĞÜRTLEN · B.BAŞI · KARAOTLAK · ÇİVİLİ · ÇAMLIDERE · ÇAMLIYAYLA · ÇAMALAN · GÜLEK BOĞAZI 1050 · KANDİLİSRTI 1370 · BUCAK İST. · SEYHAN BRJ. · SEYHAN B.E. · YILANLIKALE · YAKAPINAR · ÇUKUROVA BÖLGESEL HAVALANI · ASLANLIKÖY · YAVÇA · GÖZNE · TEPEKÖY · FINDIKPINARI · KUZUCUBELEN · ÇAMLIYAYLA · KARABAĞ B.E. · SERTAVUL GEÇ. 1650 · KOZLUBUCAK B.E. · ÇÖMELEK · KIROBASI · GÜZELOLUK · AVGADİ · ELVANLI · UZUNCABURÇ · KANLIDİVANE · CENNET CEHENNEM · ATAYURT · KÖSEÇOBANLI · MOCA GEÇ. 1525 · GÜLNAR B.E. · SUMLAZ GEÇ. 1690 · BOZAĞAÇ · GÖKBELEN · BALANDIZ · TAŞUCU · BÜYÜKECELİ · OYACIK · ANAMUR B.E. · ANAMUR · BOZYAZI · AYDINCIK · ÇAMLI · KÖSELERİ · SANKAVAK · MUT B.E. · ÇAMLIDERE · ÇİVİLİ · ÇAMLIYAYLA · ÇAMALAN · GÜLEK · KANDİLİSRTI · GÜLEK BOĞAZI · DAMLAMA · ULAŞ · ESHAB-I KEHF · YENİCE · ÇUKUROVA BÖLGESEL HAVALANI · DOĞANKENT · GÖKÇELİ · YEMİŞLİ · TUZLA · KADIKÖY · LİMAN KÖP. KAVŞ. · ELVANLI · AVGADİ · GÜZELOLUK · UZUNCABURÇ · KANLIDİVANE · CENNET CEHENNEM · ATAYURT · ÇÖMELEK · KIROBASI · SANKAVAK · MUT · KÖSEÇOBANLI · GÜLNAR · ÇUKURKUYU · ZENGEN · KEMERHİSAR · AKÇAÖREN · AKÇAKENT · TAŞPINAR · BOTAŞ DEPOLAMA TESİSLERİ · KİREÇLİK · YAPILCAN · YEŞİLOVA · SULTANHANI · KAYMAKLI · GÜZELÖZ · DÖRTYOL · ÇAYIROZÜ · YEŞİLHİSAR B.E. · PUSALTI · TOKLAR · ARSLANTAŞ · BAKIRDAĞI · SARAYCIKBELİ 1706 · YEDİOLUK · AŞAĞIBEYÇAYIR · DOKUZDOLAMBAÇ GEÇ. 1896 · ÇOBANBEYİ · ALEMDAR · TANIR · KARAMAĞARA · TERMİK SANTRAL · KANLIKAVAK · ÇARDAK · GÜCÜK · KAPIDERE İST. · SÜLEYMANLI · TEKİR · GEBEN · ÇOKAK · YENİCEKALE · ANDIRIN B.E. · ÇAKIRMAN · ÜSKİYEN GEÇ. 920 · HASANDEDE GEÇ. 1090 · TEPECİKÖREN · YEŞİLOVA · ORGANİZE SAN. · AYŞEHOCA · ASLANTAŞ BRJ. · ASLANTAŞ BRJ. · KARATEPE · KÖSREL · TEÇİRLİ · ÇEVDETİYE · OSMANİYE B.E. · KAYPAK · KARABA · MERCİMEK · KURTPINAR · YARPUZ · ÇOBANLI · NARLIK · BOTAŞ TESİSLERİ · LİMANLI · OTOYOL ŞİŞELERİ · DÖRTYOL B.E. · DEMİR ÇELİK FAB. · KIRIKHAN · BAKRAS KALESİ · SERİNYOL · HAVA ALANI · HAMAM · ŞARK HAMAMI · ÇİLVEGÖZÜ SINIR KAPISI · SENPİYER · KARAÇAY · ÇEVİK · HARBİYE · SENKÖY · HACIPAŞA · BABATORUN · KARBEYAZ (YİĞİT YOLU) · KIŞLAK · KOLCULAR · YAYLADAĞI SINIR KAPISI · ÖNCÜPINAR SINIR KAPISI · ÇOBANBEY İST. · AKÇAKOYUNLU · B.KOCAÖREN · DOĞANPINAR · YOLAĞZI · SAKÇAGÖZ · AKYÜREK GEÇ. 1100 · KARAMAĞARA · TERMİK SANTRAL · KARAHAN B.E. · KÜRECİK · LEVENT · HV.ALANI · BALABAN · KARAHAN GEÇ. 1800 · KARADAĞ GEÇ. 955 · KARABAYIRLI · NARLI · ŞUSURI · ÇAKIRHÜYÜK · ŞAMBAYAT TEKAĞAÇ · AKPINAR · BEŞYOL · BÖĞÜRTLEN · B.BAŞI · KARAOTLAK · ÇİVİLİ

KARAYOLLARI 5.BÖLGE MÜDÜRLÜĞÜ - MERSİN

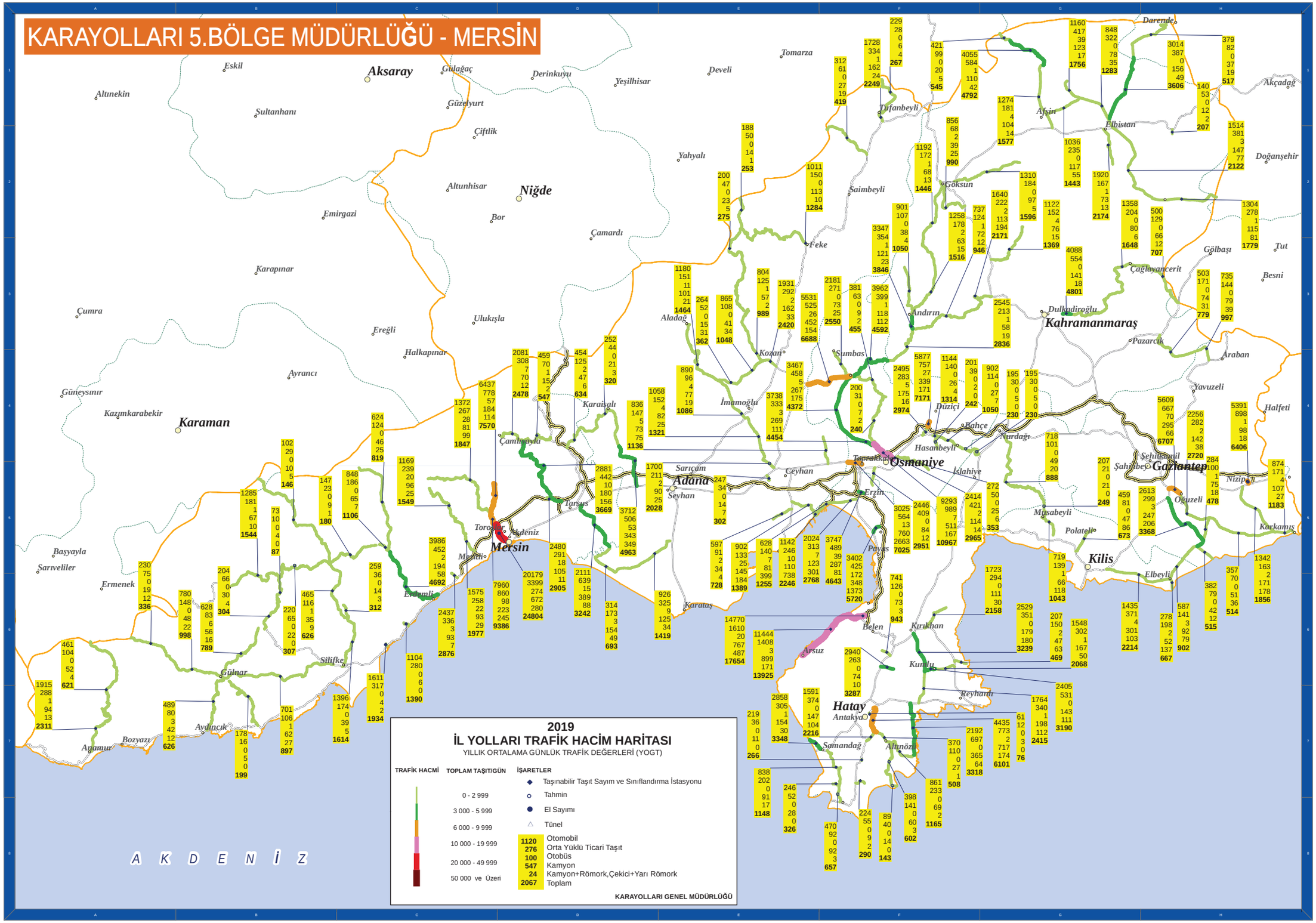

2019
İL YOLLARI TRAFİK HACİM HARİTASI

YILLIK ORTALAMA GÜNLÜK TRAFİK DEĞERLERİ (YOGT)

TRAFİK HACMİ	TOPLAM TAŞIT/GÜN
	0 - 2 999
	3 000 - 5 999
	6 000 - 9 999
	10 000 - 19 999
	20 000 - 49 999
	50 000 ve Üzeri

İŞARETLER

- Taşınabilir Taşıt Sayım ve Sınıflandırma İstasyonu
- Tahmin
- El Sayımı
- Tünel

1120	Otomobil
276	Orta Yüklü Ticari Taşıt
100	Otobüs
547	Kamyon
24	Kamyon+Römork,Çekici+Yarı Römork
2067	Toplam

KARAYOLLARI GENEL MÜDÜRLÜĞÜ

2019 YILI
KARAYOLLARI 5. BÖLGE MÜDÜRLÜĞÜ
İL YOLLARI TANIMLARI

BL. NO	İLİ	KKNO	DİLİM NO	UZUNLUK KM	BAŞLANGIÇ TANIMI	ARA NOKTA	SON TANIMI
5	ADANA	01-02	1	6	(ADANA-KOZAN)(815-03/815-04)D.Y.AYR.		(01-03)İL Y.AYR.(TEPECİKÖREN)
5	ADANA	01-02	2	8	(01-03)İL Y.AYR.(TEPECİKÖREN)		POSTKABASAKAL
5	ADANA	01-02	3	122	POSTKABASAKAL	BURHANİYE-MANSURLU	BELENKÖY AYR.
5	ADANA	01-02	4	5	BELENKÖY AYR.		(815-02/815-03)D.Y.AYR.(FEKE)
5	ADANA	01-03	1	11	(KOZAN-MANSURLU) (01-02) İL Y.AYR.		TEPECİKÖREN
5	ADANA	01-03	2	11	TEPECİKÖREN		(KARSANTI - İMAMOĞLU) (01-20) İL Y.AYR.
5	ADANA	01-04	0	23	(SAİMBEYLİ-TUFANBEYLİ)(815-02)D.Y.AYR.		(ADANA-KAYSERİ)İL SINIRI(DEVELİ YOLU)
5	ADANA	01-05	1	4	(SAİMBEYLİ - SARIZ) (815-02) D.Y.AYR.		TUFANBEYLİ
5	ADANA	01-05	2	26	TUFANBEYLİ		(ADANA - KAYSERİ) İL SN.
5	ADANA	01-15	0	11	(ADANA-OSMANİYE)(400-20)D.Y.AYR.		KÖSRELİ
5	ADANA	01-18	1	5	(CEYHAN-KOZAN) 817-01 DV YOL AYR.		KIVRIKLI
5	ADANA	01-18	2	20	KIVRIKLI	SAĞKAYA	(ADANA - KOZAN) (815-04) D.Y.AYR.
5	ADANA	01-19	0	3	(ADANA-CEYHAN)(400-19)D.Y.AYR.		YILANLIKALE HARABELERİ
5	ADANA	01-20	1	3	(ADANA-KOZAN)(815-04)D.Y.AYR.		SAYGEÇİT AYR.
5	ADANA	01-20	2	54	SAYGEÇİT AYR.		ALADAĞ
5	ADANA	01-21	0	15	MANSURLU(01-02)İL Y.AYR.		(ADANA-KAYSERİ)İL SINIRI(YAHYALI YOLU)
5	ADANA	01-27	0	9	(CEYHAN-YUMURTALIK)(817-05)D.Y.AYR.		DORUK
5	ADANA	01-28	0	14	(CEYHAN-YUMURTALIK)(817-05)D.Y.AYR.	AKPINAR	(31-76)İL Y.AYR.(BOTAŞ)
5	ADANA	01-50	1	27	(MERSİN-ADANA) İL SINIRI	KADIKÖY	TUZLA
5	ADANA	01-50	2	17	TUZLA		(ADANA-KARATAŞ)(815-05)D.Y.AYR.
5	ADANA	01-75	1	21	ADANA (400-19) D.Y.AYR.		KARAİSALI
5	ADANA	01-75	2	38	KARAİSALI		(MERSİN - ADANA) İL SN.
5	ADIYAMAN	02-57	0	4	GÖLBAŞI(360-03)D.Y.AYR.		(K.MARAŞ-ADIYAMAN)İL SINIRI
5	GAZİANTEP	27-01	0	9	(YAVUZELİ-ARABAN)(850-13)D.Y.AYR.		(GAZİANTEP-KAHRAMANMARAŞ)İL SINIRI
5	GAZİANTEP	27-25	1	5	KİLİS(850-14)D.Y.AYR.		OĞUZELİ
5	GAZİANTEP	27-25	2	18	OĞUZELİ		(27-28)İL Y.AYR.(DOĞANPINAR)
5	GAZİANTEP	27-25	3	27	(27-28)İL Y.AYR.(DOĞANPINAR)		KARKAMIŞ(27-26)İL Y.AYR.
5	GAZİANTEP	27-26	1	23	NİZİP(400-23)D.Y.AYR.	YOLAĞZI	(27-25)İL Y.AYR.(OĞUZELİ)
5	GAZİANTEP	27-26	2	9	(27-25)İL Y.AYR.(OĞUZELİ)		(TÜRKİYE-SURİYE)DEVLET SINIRI(KARKAMIŞ)
5	GAZİANTEP	27-27	1	27	KİLİS(850-14)D.Y.AYR.		(27-29)İL Y.AYR.(B.KOCAÖREN)
5	GAZİANTEP	27-27	2	8	(27-29)İL Y.AYR.(B.KOCAÖREN)		(TÜRKİYE-SURİYE)DEVLET SINIRI(AKÇAKOYUNLU)
5	GAZİANTEP	27-28	0	9	(GAZİANTEP - AKÇAKOYUNLU)(27-27) İL Y.AYR.	DOĞANPINAR	(OĞUZELİ - KARKAMIŞ) (27-25)İL Y.AYR.
5	GAZİANTEP	27-29	0	7	(GAZİANTEP-AKÇAKOYUNLU)(27-27)İL Y.AYR.		(GAZİANTEP-KİLİS)İL SINIRI
5	GAZİANTEP	27-30	0	1	(GAZİANTEP-BİRECİK) (400-23) D.Y.AYR.		NİZİP
5	GAZİANTEP	27-75	0	10	(OSMANİYE-GAZİANTEP)İL SINIRI		FEVZİPAŞA

2019 YILI
KARAYOLLARI 5. BÖLGE MÜDÜRLÜĞÜ
İL YOLLARI YILLIK ORTALAMA GÜNLÜK TRAFİK DEĞERLERİ VE HIZ BİLGİLERİ

							OTOMOBİL					ORTA YÜKLÜ TİCARİ TAŞIT				OTOBÜS				KAMYON				KMY+RÖMORK,ÇEKİCİ+YARI RÖMORK				AĞIR TAŞIT YÜZDESİ
BL. NO	İLİ	KKNO	DİLİM NO	UZUNLUK KM	SAYIM TÜRÜ	TOPLAM YOGT Taşıt/Gün	YOGT Taşıt/Gün	ORT.HIZ km/sa	%85'lik HIZ km/sa	HIZ İHLALİ %	YOGT Taşıt/Gün	ORT.HIZ km/sa	%85'lik HIZ km/sa	HIZ İHLALİ %	YOGT Taşıt/Gün	ORT.HIZ km/sa	%85'lik HIZ km/sa	HIZ İHLALİ %	YOGT Taşıt/Gün	ORT.HIZ km/sa	%85'lik HIZ km/sa	HIZ İHLALİ %	YOGT Taşıt/Gün	ORT.HIZ km/sa	%85'lik HIZ km/sa	HIZ İHLALİ %	
5	ADANA	01-02	1	6	OTSS1	2.420	1.931	78	97	27	292	81	102	51	2	72			162	76	95	46	33	66	86	28	8
5	ADANA	01-02	2	8	OTSS1	989	804	78	99	28	125	81	101	54	1	82			57	74	90	42	2	69			6
5	ADANA	01-02	3	122	OTSS1	275	200	65	81	6	47	68	83	19	0				23	60	74	8	5	60			10
5	ADANA	01-02	4	5	OTSS1	1.284	1.011	53	65	0	150	53	65	2	0				113	45	56	1	10	44	55	0	10
5	ADANA	01-03	1	11	OTSS1	1.048	865	66	82	44	108	66	83	20	0				41	64	82	42	34	60	74	25	7
5	ADANA	01-03	2	11	OTSS1	362	264	59	73	2	52	62	77	12	0				15	56	73	3	31	57	70	6	13
5	ADANA	01-04	0	23	OTSS1	419	312	69	82	4	61	67	82	18	0				27	59	75	8	19	55	66	1	11
5	ADANA	01-05	1	4	OTSS1	2.249	1.728	72	87	11	334	72	88	28	1	52			162	68	82	22	24	54	72	4	8
5	ADANA	01-05	2	26	OTSS1	267	229	71	87	10	28	73	88	40	0				6	73			4	59			4
5	ADANA	01-15	0	11	OTSS1	1.136	836	74	88	12	147	72	87	32	5	80			73	63	76	7	75	62	72	3	13
5	ADANA	01-18	1	5	TAHMİN	2.028	1.700				211				2				90				25				6
5	ADANA	01-18	2	20	OTSS1	1.321	1.058	72	90	15	152	72	89	31	4	77			82	70	85	24	25	64	75	5	8
5	ADANA	01-19	0	3	OTSS1	302	247	54	71	2	34	54	69	3	0				14	50	68	2	7	48			7
5	ADANA	01-20	1	3	OTSS1	1.086	890	84	104	42	96	84	105	60	4	77			77	70	87	33	19	67	82	17	9
5	ADANA	01-20	2	54	OTSS1	1.464	1.180	88	108	47	151	86	104	65	11	84	93	56	101	80	95	49	21	71	82	26	8
5	ADANA	01-21	0	15	OTSS1	253	188	59	72	1	50	58	72	4	0				14	56	68	0	1	60			6
5	ADANA	01-27	0	9	OTSS1	728	597	56	67	0	91	55	68	3	2	62			34	52	64	0	4	36			5
5	ADANA	01-28	0	14	OTSS1	1.389	902	76	90	14	133	73	86	30	25	70	82	23	145	73	89	34	184	62	71	0	24
5	ADANA	01-50	1	27	OTSS1	693	314	78	98	26	173	79	100	44	3	75			154	60	81	16	49	66	77	9	29
5	ADANA	01-50	2	17	OTSS1	1.419	926	63	82	8	325	63	81	16	9	63			125	57	73	8	34	48	65	3	11
5	ADANA	01-75	1	21	OTSS1	4.963	3.712	81	96	25	506	80	96	46	53	80	88	56	343	72	85	27	349	69	78	11	14
5	ADANA	01-75	2	38	OTSS1	320	252	55	71	0	44	59	73	7	0				21	55	67	0	3	41			8
5	ADIYAMAN	02-57	0	4	G.TRAF	707	500				129				0				66				12				11
5	GAZİANTEP	27-01	0	9	OTSS1	997	735	78	98	28	144	75	94	40	0				79	69	88	26	39	69	85	24	12
5	GAZİANTEP	27-25	1	5	OTSS1	6.707	5.609	78	92	8	667	75	90	25	70	73	81	10	295	69	86	21	66	63	78	7	5
5	GAZİANTEP	27-25	2	18	OTSS1	2.720	2.256	65	78	3	282	63	77	11	2	71			142	57	72	6	38	52	65	1	7
5	GAZİANTEP	27-25	3	27	OTSS1	514	357	83	101	35	70	81	101	53	0				51	72	94	36	36	66	77	6	17
5	GAZİANTEP	27-26	1	23	OTSS1	1.856	1.342	86	103	38	163	85	102	61	2	77			171	75	93	35	178	71	81	18	19
5	GAZİANTEP	27-26	2	9	OTSS1	1.183	874	67	81	5	171	68	80	15	4	56			107	64	79	13	27	54	66	2	11
5	GAZİANTEP	27-27	1	27	OTSS1	3.368	2.613	65	77	2	299	64	78	12	3	57			247	58	70	4	206	55	65	0	13
5	GAZİANTEP	27-27	2	8	OTSS1	515	382	60	83	9	79	64	88	25	0				42	56	77	10	12	46	73	0	11
5	GAZİANTEP	27-28	0	9	OTSS1	478	284	59	76	2	100	58	75	7	1	74			75	51	65	1	18	54	65	0	20
5	GAZİANTEP	27-29	0	7	G.TRAF	902	587				141				3				92				79				19
5	GAZİANTEP	27-30	0	1	El Sayımı	6.406	5.391				898				1				98				18				2
5	GAZİANTEP	27-75	0	10	TAHMİN	230	195				30				0				5				0				2

2019 YILI
KARAYOLLARI 5. BÖLGE MÜDÜRLÜĞÜ
İL YOLLARI TANIMLARI

BL. NO	İLİ	KKNO	DİLİM NO	UZUNLUK KM	BAŞLANGIÇ TANIMI	ARA NOKTA	SON TANIMI
5	GAZİANTEP	27-76	0	46	(NURDAĞI-GAZİANTEP)(400-22)D.Y.AYR.		(GAZİANTEP-KİLİS)İL SINIRI
5	HATAY	31-02	0	4	(ANTAKYA-KIRIKHAN)(825-08)D.Y.AYR.		BAKRAŞ KALESİ
5	HATAY	31-07	0	13	(KIRIKHAN-REYHANLI)(827-01)D.Y.AYR.		YALANKOZ
5	HATAY	31-08	1	16	(825-07/825-08)D.Y.AYR.(KIRIKHAN)		(31-09)İL Y.AYR.(KUMLU)
5	HATAY	31-08	2	13	(31-09)İL Y.AYR.(KUMLU)		(ANTAKYA-REYHANLI)(420-02)D.Y.AYR.
5	HATAY	31-09	1	8	(KIRIKHAN - REYHANLI) (827-01) D.Y.AYR.		KUMLU
5	HATAY	31-09	2	4	KUMLU		(31-08) İL Y.AYR.
5	HATAY	31-10	0	6	(KIRIKHAN-REYHANLI)(827-01)D.Y.AYR.(HAMAM)		(TÜRKİYE-SURİYE)DEVLET SINIRI(ŞARK HAMAMI)
5	HATAY	31-12	0	2	(İSKENDERUN-CEYHAN)(817-03)D.Y.AYR.		İMAR SINIRI (ERZİN)
5	HATAY	31-13	0	5	(KIRIKHAN-HATAY)(825-08) D.Y.AYR.		HAVAALANI
5	HATAY	31-14	0	3	(OSMANİYE-HATAY)İL SINIRI		GÖKDERE(İMAR SINIRI)
5	HATAY	31-15	0	4	(TOPRAKKALE- İSKENDERUN) (817-03) D.Y.AYR.		(O-53B4) OTOYOL BAĞ. YOLU GİŞELERİ
5	HATAY	31-25	0	1	CİLVEGÖZÜ(420-02)D.Y.AYR.		SENPİYER KİLİSESİ
5	HATAY	31-26	1	12	HATAY(420-02)D.Y.AYR.		(31-29) İL Y.AYR.
5	HATAY	31-26	2	8	(31-29) İL Y.AYR.		(BABATORUN-KARBEYAZ) (31-28) İL Y.AYR.
5	HATAY	31-28	1	22	(ANTAKYA-REYHANLI)(420-02)D.Y.AYR.		HACIPAŞA
5	HATAY	31-28	2	16	HACIPAŞA	BABATORUN	(31-26)İL Y.AYR.
5	HATAY	31-28	3	19	(31-26)İL Y.AYR.		KARBEYAZ
5	HATAY	31-28	4	5	KARBEYAZ		TÜRKİYE-SURİYE DV SINIRI (KOLCULAR)
5	HATAY	31-29	0	5	(HATAY - YAYLADAĞI) (825-09) D.Y.AYR.		(HATAY - ALTINÖZÜ) (31-26) İL Y.AYR.
5	HATAY	31-51	0	1	(ANTAKYA-YAYLADAĞI)(825-09)D.Y.AYR.		ŞENKÖY
5	HATAY	31-52	0	5	(ANTAKYA-YAYLADAĞI)(825-09)D.Y.AYR.		KIŞLAK
5	HATAY	31-54	1	7	YAYLADAĞI(825-09) DV. YL AYR		(31-57)İL Y.AYR.
5	HATAY	31-54	2	3	(31-57)İL Y.AYR.		YEDİTEPE
5	HATAY	31-55	0	6	SAMANDAĞ(420-01)D.Y.AYR.		ÇEVLİK
5	HATAY	31-57	0	21	SAMANDAĞI(420-01)D.Y.AYR.		YEDİTEPE (31-54) İL Y.AYR.
5	HATAY	31-76	1	14	(ADANA-HATAY)İL SINIRI (BOTAŞ)		(31-79)İL Y.AYR. (LİMAN)
5	HATAY	31-76	2	5	(31-79)İL Y.AYR. (LİMAN)		(OSMANİYE - DÖRTYOL) (817-03) D.Y.AYR.
5	HATAY	31-77	1	1	(O-53 A7/1) OTOYOL BAĞLANTI YOLU AYR. (GİŞELER ÇIKIŞI+2m.)		(817-04) D.Y.AYR.
5	HATAY	31-77	2	30	(817-04) D.Y.AYR.		ULUÇINAR(ARSUZ)
5	HATAY	31-78	0	9	OSMANİYE ORGANİZE SANAYİ BÖLGESİ		BOTAŞ TESİSLERİ(31-76) İL Y.AYR.
5	HATAY	31-79	0	3	BOTAŞ TESİSLERİ(31-76) İL Y.AYR.		LİMAN
5	MERSİN	33-01	1	42	(TARSUS - MERSİN) OTOYOL BAĞLANTI YOLU AYR		(33-08) İL Y.AYR.
5	MERSİN	33-01	2	14	(33-08) İL Y.AYR.		ÇAMLIYAYLA
5	MERSİN	33-02	0	10	(ÇAMALAN-TARSUS)(750-18)D.Y.AYR.		(MERSİN-ADANA) İL SINIRI

2019 YILI
KARAYOLLARI 5. BÖLGE MÜDÜRLÜĞÜ
İL YOLLARI YILLIK ORTALAMA GÜNLÜK TRAFİK DEĞERLERİ VE HIZ BİLGİLERİ

							OTOMOBİL				ORTA YÜKLÜ TİCARİ TAŞIT				OTOBÜS				KAMYON				KMY+RÖMORK,ÇEKİCİ+YARI RÖMORK				AĞIR TAŞIT YÜZDESİ
BL. NO	İLİ	KKNO	DİLİM NO	UZUNLUK KM	SAYIM TÜRÜ	TOPLAM YOGT Taşıt/Gün	YOGT Taşıt/Gün	ORT.HIZ km/sa	%85'lik HIZ km/sa	HIZ İHLALİ %	YOGT Taşıt/Gün	ORT.HIZ km/sa	%85'lik HIZ km/sa	HIZ İHLALİ %	YOGT Taşıt/Gün	ORT.HIZ km/sa	%85'lik HIZ km/sa	HIZ İHLALİ %	YOGT Taşıt/Gün	ORT.HIZ km/sa	%85'lik HIZ km/sa	HIZ İHLALİ %	YOGT Taşıt/Gün	ORT.HIZ km/sa	%85'lik HIZ km/sa	HIZ İHLALİ %	
5	GAZİANTEP	27-76	0	46	OTSS1	888	718	71	89	13	101	71	88	32	0				49	68	86	20	20	66	77	6	8
5	HATAY	31-02	0	4	OTSS1	943	741	59	76	3	126	59	75	8	0				73	59	70	4	3	43			8
5	HATAY	31-07	0	13	OTSS1	2.158	1.723	63	77	3	294	61	74	8	0				111	57	73	6	30	42	53	1	7
5	HATAY	31-08	1	16	OTSS1	3.239	2.529	80	96	26	351	78	93	46	0				179	76	89	39	180	73	81	22	11
5	HATAY	31-08	2	13	OTSS1	2.415	1.764	79	96	24	340	79	97	49	1	71			198	75	87	32	112	69	80	15	13
5	HATAY	31-09	1	8	OTSS1	2.068	1.548	75	92	17	302	76	95	41	1				167	73	85	29	50	66	77	10	10
5	HATAY	31-09	2	4	OTSS1	3.190	2.405	68	88	12	531	69	87	27	0				143	65	83	22	111	61	75	3	8
5	HATAY	31-10	0	6	OTSS1	469	207	59	74	1	150	60	76	8	2	55			47	47	64	1	63	36	43	0	23
5	HATAY	31-12	0	2	OTSS1	4.643	3.747	74	90	2	489	73	88	13	39	68	77	1	287	72	89	21	81	63	76	2	8
5	HATAY	31-13	0	5	OTSS1	3.287	2.940	71	85	10	263	73	87	30	0				74	71	85	26	10	54	71	0	3
5	HATAY	31-14	0	3	G.TRAF	2.951	2.446				409				0				84				12				3
5	HATAY	31-15	0	4	OTSS1	5.720	3.402	77	91	2	425	72	87	10	172	73	84	4	348	65	80	14	1.373	64	76	1	30
5	HATAY	31-25	0	1	OTSS1	76	61	38	49	0	12	39	49	0	0				3	30			0				4
5	HATAY	31-26	1	12	OTSS1	6.101	4.435	65	78	3	773	62	75	8	2	50			717	56	71	3	174	47	64	1	15
5	HATAY	31-26	2	8	OTSS1	508	370	45	53	0	110	45	53	0	0				27	42	51	0	1	35			5
5	HATAY	31-28	1	22	OTSS1	3.318	2.192	64	78	2	697	63	76	8	0				365	64	77	11	64	51	68	1	13
5	HATAY	31-28	2	16	OTSS1	1.165	861	66	82	7	233	63	77	8	0				69	67	79	13	2	20			6
5	HATAY	31-28	3	19	TAHMİN	602	398				141				0				60				3				10
5	HATAY	31-28	4	5	TAHMİN	143	89				40				0				14				0				10
5	HATAY	31-29	0	5	OTSS1	2.216	1.591	77	97	5	374	75	94	19	0				147	68	86	18	104	63	79	5	11
5	HATAY	31-51	0	1	OTSS1	266	219	31	39	0	36	28	36	0	0				11	27	34	0	0				4
5	HATAY	31-52	0	5	OTSS1	290	224	53	69	0	55	53	66	1	0				9	55			2	42			4
5	HATAY	31-54	1	7	TAHMİN	657	470				92				0				92				3				14
5	HATAY	31-54	2	3	OTSS1	326	246	48	57	0	52	46	56	0	0				28	46	54	0	0				9
5	HATAY	31-55	0	6	OTSS1	3.348	2.858	53	66	1	305	50	65	2	1	55			154	47	62	1	30	49	60	0	5
5	HATAY	31-57	0	21	OTSS1	1.148	838	50	62	0	202	50	61	1	0				91	50	62	0	17	39	47	0	9
5	HATAY	31-76	1	14	OTSS1	1.255	628	82	98	29	140	82	97	54	7	85			81	82	96	56	399	72	81	17	38
5	HATAY	31-76	2	5	OTSS1	2.768	2.024	59	70	1	313	58	70	4	7	61			123	57	70	5	301	52	62	0	15
5	HATAY	31-77	1	1	OTSS1	17.654	14.770	85	101	6	1.610	80	96	25	20	73	88	13	767	71	89	22	487	67	83	12	7
5	HATAY	31-77	2	30	OTSS1	13.925	11.444	93	109	56	1.408	91	108	75	3	78			899	90	104	80	171	81	95	44	8
5	HATAY	31-78	0	9	OTSS1	2.246	1.142	60	73	1	246	57	68	3	10	51		0	110	57	69	2	738	50	65	1	38
5	HATAY	31-79	0	3	OTSS1	351	297	62	77	3	37	62	77	11	0				10	46	61	2	7	51			5
5	MERSİN	33-01	1	42	OTSS1	3.669	2.881	57	68	0	442	55	67	2	10	50	61	2	180	50	64	0	156	43	50	0	9
5	MERSİN	33-01	2	14	OTSS1	2.478	2.081	68	82	5	308	67	81	17	7	60			70	57	77	11	12	62	73	4	3
5	MERSİN	33-02	0	10	OTSS1	634	454	47	60	0	125	51	62	0	2	36			47	45	58	0	6	48			8

2019 YILI
KARAYOLLARI 5. BÖLGE MÜDÜRLÜĞÜ
İL YOLLARI TANIMLARI

BL. NO	İLİ	KKNO	DİLİM NO	UZUNLUK KM	BAŞLANGIÇ TANIMI	ARA NOKTA	SON TANIMI
5	MERSİN	33-05	0	22	(TARSUS-ADANA)(400-18)D.Y.AYR.		(MERSİN-ADANA)İL SINIRI
5	MERSİN	33-06	0	11	(TARSUS-ADANA)(400-18)D.Y.AYR.		HAVAALANI
5	MERSİN	33-07	0	4	(TARSUS-ADANA)(400-18)D.Y.AYR.		HAVAALANI(33-06)İL Y.AYR.
5	MERSİN	33-08	0	20	(ÇAMLIYAYLA-TARSUS)(33-01)İL Y.AYR.		(GÜLEK-TARSUS)(75-18)D.Y.AYR.
5	MERSİN	33-09	0	3	(TARSUS-ÇAMLIYAYLA) (33-01)İL Y.AYR.		ESHAB-I KEYF
5	MERSİN	33-51	1	11	OTOYOL BAĞLANTI YOLU AYRIM		KUZUCUBELEN
5	MERSİN	33-51	2	29	KUZUCUBELEN		TEPEKÖY
5	MERSİN	33-52	0	3	(MERSİN-ERDEMLİ)(400-17)D.Y.AYR.		ELVANLI
5	MERSİN	33-53	1	34	(ERDEMLİ - MERSİN) (400-17) D.Y.AYR.		AVGADI
5	MERSİN	33-53	2	6	AVGADI		GÜZELOLUK
5	MERSİN	33-54	0	3	(ERDEMLİ-SİLİFKE)(400-17)D.Y.AYR.		KANLIDİVANE
5	MERSİN	33-55	0	2	(ERDEMLİ-SİLİFKE)(400-17)D.Y.AYR.		CENNET-CEHENNEM
5	MERSİN	33-56	1	24	SİLİFKE(400-17)D.Y.AYR.		(33-57) İL Y.AYR.(KIROBASI)
5	MERSİN	33-56	2	7	(33-57)İL Y.AYR.(KIROBASI)		UZUNCABURÇ
5	MERSİN	33-57	1	30	UZUNCABURÇ (33-56) İL Y.AYR.		KIROBASI
5	MERSİN	33-57	2	35	KIROBASI		ÇÖMELEK
5	MERSİN	33-57	3	29	ÇÖMELEK		(715-07) D.Y.AYR. (MUT)
5	MERSİN	33-58	0	55	(MUT-SİLİFKE)(715-08)D.Y.AYR.		(33-59)İL Y.AYR.(GÜLNAR)
5	MERSİN	33-59	1	32	(MUT-SİLİFKE)(715-07)D.Y.AYR.		GÜLNAR
5	MERSİN	33-59	2	33	GÜLNAR	BOZAĞAÇ	(ANAMUR-SİLİFKE)(400-15/400-16)D.Y.AYR.
5	MERSİN	33-60	1	13	(MUT-SİLİFKE)(715-07/715-08)D.Y.AYR.		SARIKAVAK
5	MERSİN	33-60	2	18	SARIKAVAK		(MUT-KIROBASI)(33-57)İL Y.AYR.
5	MERSİN	33-61	1	25	(33-59)İL Y.AYR.		AKOVA KÖYÜ
5	MERSİN	33-61	2	20	AKOVA KÖYÜ		(MERSİN-KARAMAN)İL SINIRI
5	MERSİN	33-62	1	20	(ANAMUR - SİLİFKE) (400-14 / 15) D.Y.AYR.		SUOLMAZ GEÇİTİ (1690)
5	MERSİN	33-62	2	56	SUOLMAZ GEÇİTİ (1690)		(3.-5.) BL.SN. (MERSİN-KARAMAN) İL SN.
5	MERSİN	33-63	0	32	(GÜLNAR - SİLİFKE) (33-58) İL Y.AYR.		(AYDINCIK-SİLİFKE) (400-16) D.Y.AYR.
5	MERSİN	33-64	0	2	(400-15)D.Y.AYR.(BOZYAZI YÖNÜ)		(400-15)D.Y.AYR.(AYDINCIK YÖNÜ)
5	MERSİN	33-65	0	6	(400-16)D.Y.AYR.(AYDINCIK YÖNÜ)		(400-16)D.Y.AYR.(SİLİFKE YÖNÜ)
5	MERSİN	33-66	0	6	(400-14)D.Y.AYR.(GAZİPAŞA YÖNÜ)		(400-14)D.Y.AYR.(ANAMUR YÖNÜ)
5	MERSİN	33-75	1	7	MERSİN		SERBEST BÖLGE
5	MERSİN	33-75	2	7	OTOYOL BAĞLANTI YOLU AYR.		(33-76)İL Y.AYR.(ARSLANKÖY)
5	MERSİN	33-75	3	15	(33-76)İL Y.AYR.(ARSLANKÖY)		GÖZNE
5	MERSİN	33-76	0	42	(MERSİN-GÖZNE)(33-75)İL Y.AYR.		ARSLANKÖY
5	MERSİN	33-77	0	42	(MERSİN-KARAMAN)İL SINIRI		(GÜZELOLUK-ERDEMLİ)(33-53) İL Y.AYR.

2019 YILI
KARAYOLLARI 5. BÖLGE MÜDÜRLÜĞÜ
İL YOLLARI YILLIK ORTALAMA GÜNLÜK TRAFİK DEĞERLERİ VE HIZ BİLGİLERİ

							OTOMOBİL					ORTA YÜKLÜ TİCARİ TAŞIT				OTOBÜS				KAMYON				KMY+RÖMORK,ÇEKİCİ+YARI RÖMORK				AĞIR TAŞIT YÜZDESİ
BL. NO	İLİ	KKNO	DİLİM NO	UZUNLUK KM	SAYIM TÜRÜ	TOPLAM YOGT Taşıt/Gün	YOGT Taşıt/Gün	ORT.HIZ km/sa	%85'lik HIZ km/sa	HIZ İHLALİ %	YOGT Taşıt/Gün	ORT.HIZ km/sa	%85'lik HIZ km/sa	HIZ İHLALİ %	YOGT Taşıt/Gün	ORT.HIZ km/sa	%85'lik HIZ km/sa	HIZ İHLALİ %	YOGT Taşıt/Gün	ORT.HIZ km/sa	%85'lik HIZ km/sa	HIZ İHLALİ %	YOGT Taşıt/Gün	ORT.HIZ km/sa	%85'lik HIZ km/sa	HIZ İHLALİ %	
5	MERSİN	33-05	0	22	OTSS1	3.242	2.111	71	85	30	639	69	82	31	15	63	69	7	389	62	73	16	88	59	70	10	15
5	MERSİN	33-06	0	11	HAM YOL																						
5	MERSİN	33-07	0	4	HAM YOL																						
5	MERSİN	33-08	0	20	OTSS1	547	459	61	75	2	70	62	76	8	1	53			15	56	74	5	2	47			3
5	MERSİN	33-09	0	3	OTSS1	2.905	2.480	53	61	0	291	52	60	0	18	50	56	0	105	47	55	0	11	44	53	0	4
5	MERSİN	33-51	1	11	OTSS1	1.977	1.575	65	77	2	258	64	76	8	22	56	67	2	93	54	71	3	29	49	70	1	6
5	MERSİN	33-51	2	29	OTSS1	1.549	1.169	80	100	29	239	77	97	42	20	71	88	24	96	68	93	32	25	72	86	38	8
5	MERSİN	33-52	0	3	OTSS1	2.876	2.437	48	60	0	336	47	60	1	3	42			93	42	55	0	7	37			3
5	MERSİN	33-53	1	34	OTSS1	4.692	3.986	65	76	2	452	62	75	8	2	58			194	55	70	3	58	52	65	1	5
5	MERSİN	33-53	2	6	OTSS1	1.106	848	63	76	3	186	62	76	9	0				65	56	70	2	7	47			6
5	MERSİN	33-54	0	3	El Sayımı	1.390	1.104				280				0				6				0				0
5	MERSİN	33-55	0	2	El Sayımı	1.934	1.611				317				0				4				2				0
5	MERSİN	33-56	1	24	OTSS1	1.614	1.396	64	73	1	174	62	73	5	0				39	56	71	3	5	51			3
5	MERSİN	33-56	2	7	OTSS1	312	259	59	70	1	36	58	70	4	0				14	60	74	0	3	42			5
5	MERSİN	33-57	1	30	OTSS1	626	465	64	78	3	116	63	76	8	1	46			35	55	73	3	9	46			7
5	MERSİN	33-57	2	35	TAHMİN	307	220				65				0				22				0				7
5	MERSİN	33-57	3	29	OTSS1	1.544	1.285	51	62	0	181	53	62	0	1	48			67	45	56	0	10	40	52	0	5
5	MERSİN	33-58	0	55	OTSS1	897	701	72	84	7	106	70	83	22	1	61			62	64	77	8	27	55	67	1	10
5	MERSİN	33-59	1	32	OTSS1	789	628	75	93	20	83	75	93	38	6	70			56	69	86	26	16	65	80	13	9
5	MERSİN	33-59	2	33	OTSS1	626	489	69	81	4	80	63	79	11	3	54			42	57	72	5	12	57	70	0	9
5	MERSİN	33-60	1	13	OTSS1	304	204	55	66	0	66	55	67	1	0				30	50	61	0	4	43			11
5	MERSİN	33-60	2	18	OTSS1	87	73	38	55	0	10	45	67	9	0				4	45			0				4
5	MERSİN	33-61	1	25	OTSS1	998	780	53	63	0	148	52	63	1	0				48	45	60	0	22	49	57	0	7
5	MERSİN	33-61	2	20	OTSS1	336	230	57	67	0	75	55	66	1	0				19	49	64	0	12	48	61	0	9
5	MERSİN	33-62	1	20	OTSS1	2.311	1.915	68	83	8	288	69	84	23	1	68			94	63	81	17	13	58	72	2	5
5	MERSİN	33-62	2	56	OTSS1	621	461	62	73	1	104	58	72	5	0				52	54	71	4	4	51			9
5	MERSİN	33-63	0	32	OTSS1	199	178	52	64	0	16	50	64	0	0				5	42			0				2
5	MERSİN	33-64	0	2	YAPIM NEDENİYLE SAYIM YAPILAMAMIŞTIR.																						
5	MERSİN	33-65	0	6	YAPIM NEDENİYLE SAYIM YAPILAMAMIŞTIR.																						
5	MERSİN	33-66	0	6	HAM YOL																						
5	MERSİN	33-75	1	7	El Sayımı	24.804	20.179				3.399				274				672				280				
5	MERSİN	33-75	2	7	OTSS1	9.386	7.960	81	96	3	860	78	95	29	98	65	79	6	223	67	87	20	245	63	79	8	5
5	MERSİN	33-75	3	15	OTSS1	7.570	6.437	78	92	2	778	76	91	17	57	69	78	0	184	68	83	13	114	67	81	13	4
5	MERSİN	33-76	0	42	OTSS1	1.847	1.372	73	86	10	267	70	84	21	28	69	80	13	81	60	77	9	99	63	75	5	10
5	MERSİN	33-77	0	42	OTSS1	819	624	64	81	4	124	66	81	18	0				46	57	77	10	25	60	69	0	9

2019 YILI
KARAYOLLARI 5. BÖLGE MÜDÜRLÜĞÜ
İL YOLLARI TANIMLARI

BL. NO	İLİ	KKNO	DİLİM NO	UZUNLUK KM	BAŞLANGIÇ TANIMI	ARA NOKTA	SON TANIMI
5	MERSİN	33-78	1	57	(KARAMAN - MERSİN) İL SN.		(33-57) İL Y.AYR.
5	MERSİN	33-78	2	27	(33-57) İL Y.AYR.		GÜZELOLUK
5	MALATYA	44-54	1	7	(MALATYA - KAHRAMANMARAŞ) İL SN.		(5-8) BÖLGE HUDUDU
5	MALATYA	44-83	0	27	(GÜRÜN-DARENDE)(300-21)D.Y.AYR.		(MALATYA-K.MARAŞ) İL SINIRI
5	KAHRAMANMARAŞ	46-01	1	1	(GÖKSUN-NARLI)(835-01)D.Y.AYR.		MARAŞ MERKEZ
5	KAHRAMANMARAŞ	46-01	2	56	MARAŞ MERKEZ		ÇAĞLAYANCERİT
5	KAHRAMANMARAŞ	46-01	3	25	ÇAĞLAYANCERİT		(KAHRAMANMARAŞ-ADIYAMAN)İL SINIRI
5	KAHRAMANMARAŞ	46-02	1	26	(GÖKSUN - ELBİSTAN) (330-19) D.Y.AYR.		AFŞİN
5	KAHRAMANMARAŞ	46-02	2	19	AFŞİN	ÇOBANBEYLİ	TANIR
5	KAHRAMANMARAŞ	46-02	3	7	TANIR		(KAYSERİ - KAHRAMANMARAŞ) İL SN.
5	KAHRAMANMARAŞ	46-03	1	40	(ELBİSTAN-MALATYA)(330-20)D.Y.AYR.		NURHAK
5	KAHRAMANMARAŞ	46-03	2	14	NURHAK		(K.MARAŞ-MALATYA)İL SINIRI
5	KAHRAMANMARAŞ	46-04	0	2	(ELBİSTAN-MALATYA)(330-20)D.Y.AYR.		GÜCÜK
5	KAHRAMANMARAŞ	46-05	1	19	ELBİSTAN(330-20)D.Y.AYR.		(46-79)İL Y.AYR.(AFŞİN)
5	KAHRAMANMARAŞ	46-05	2	9	(46-79)İL Y.AYR.(AFŞİN)	TERMİK SANTRAL	ALEMDAR
5	KAHRAMANMARAŞ	46-07	0	16	(330-20) D.Y.AYR. (ELBİSTAN)		EKİNÖZÜ
5	KAHRAMANMARAŞ	46-08	0	26	(MALATYA-K.MARAŞ)İL SINIRI		(TERMİK SANTRAL-ELBİSTAN)(46-05)İL Y.AYR.
5	KAHRAMANMARAŞ	46-09	0	44	(SİVAS-KAHRAMANMARAŞ)İL SINIRI		(DARENDE-ELBİSTAN)(46-08)İL Y.AYR.
5	KAHRAMANMARAŞ	46-25	0	21	(PAZARCIK-GÖLBAŞI)(360-20)D.Y.AYR.	AŞAĞIMÜLK	(K.MARAŞ-G.ANTEP)İL SINIRI(ARABAN YOLU)
5	KAHRAMANMARAŞ	46-51	1	32	(KADİRLİ-ANDIRIN) (46-52 / 78) İL Y.AYR.		YENİCEKALE
5	KAHRAMANMARAŞ	46-51	2	16	YENİCEKALE		(GÖKSUN-K.MARAŞ) (825-03 / 04) D.Y.AYR.
5	KAHRAMANMARAŞ	46-52	0	21	(K.MARAŞ-ANDIRIN)(46-51)İL Y.AYR.		(K.MARAŞ-OSMANİYE)İL SINIRI(KADIRLI YOLU)
5	KAHRAMANMARAŞ	46-76	0	25	(K.MARAŞ-GÖKSUN)(825-03)D.Y.AYR.		SÜLEYMANLI
5	KAHRAMANMARAŞ	46-78	1	36	(GÖKSUN-SARIZ)(825-02)D.Y.AYR.		GEBEN
5	KAHRAMANMARAŞ	46-78	2	28	GEBEN		ANDIRIN
5	KAHRAMANMARAŞ	46-78	3	8	ANDIRIN		(YENİCEKALE-KADİRLİ)(46-51/46-52)İL Y.AYR.
5	KAHRAMANMARAŞ	46-79	0	14	(46-02)İL Y.AYR.(AFŞİN)		(ALEMDAR-ELBİSTAN)(46-05) İL Y.AYR.
5	KAHRAMANMARAŞ	46-80	0	28	33-19D.Y.AYR. (GÖKSUN)		ÇARDAK
5	KAHRAMANMARAŞ	46-81	0	19	ANDIRIN(46-78)İL Y.AYR.		ÇOKAK
5	KAHRAMANMARAŞ	46-82	0	20	(825-03)D.Y.AYR.(GÖKSUN YÖNÜ)		(825-3)D.Y.AYR.(K.MARAŞ YÖNÜ)
5	KAHRAMANMARAŞ	46-83	0	5	(825-03D.Y.AYR.(GÖKSUN YÖNÜ)		(825-03)D.Y.AYR.(KAHRAMANMARAŞ YÖNÜ)
5	KAHRAMANMARAŞ	46-84	0	1	(825-03D.Y.AYR.(GÖKSUN YÖNÜ)		(825-03)D.Y.AYR.(KAHRAMANMARAŞ YÖNÜ)
5	KAHRAMANMARAŞ	46-85	0	5	(825-03D.Y.AYR.(GÖKSUN YÖNÜ)		(825-03)D.Y.AYR.(KAHRAMANMARAŞ YÖNÜ)
5	KİLİS	79-25	0	26	(GAZİANTEP-KİLİS)(850-15)D.Y.AYR.		(79-26)İL Y.AYR.(ELBEYLİ)
5	KİLİS	79-26	1	9	(GAZİANTEP - KİLİS) İL SN.		ELBEYLİ

2019 YILI
KARAYOLLARI 5. BÖLGE MÜDÜRLÜĞÜ
İL YOLLARI YILLIK ORTALAMA GÜNLÜK TRAFİK DEĞERLERİ VE HIZ BİLGİLERİ

							OTOMOBİL					ORTA YÜKLÜ TİCARİ TAŞIT				OTOBÜS				KAMYON				KMY+RÖMORK,ÇEKİCİ+YARI RÖMORK				AĞIR TAŞIT YÜZDESİ
BL. NO	İLİ	KKNO	DİLİM NO	UZUNLUK KM	SAYIM TÜRÜ	TOPLAM YOGT Taşıt/Gün	YOGT Taşıt/Gün	ORT.HIZ km/sa	%85'lik HIZ km/sa	HIZ İHLALİ %	YOGT Taşıt/Gün	ORT.HIZ km/sa	%85'lik HIZ km/sa	HIZ İHLALİ %	YOGT Taşıt/Gün	ORT.HIZ km/sa	%85'lik HIZ km/sa	HIZ İHLALİ %	YOGT Taşıt/Gün	ORT.HIZ km/sa	%85'lik HIZ km/sa	HIZ İHLALİ %	YOGT Taşıt/Gün	ORT.HIZ km/sa	%85'lik HIZ km/sa	HIZ İHLALİ %	
5	MERSİN	33-78	1	57	OTSS1	146	102	49	59	0	29	49	58	0	0				10	43		0	5	40			10
5	MERSİN	33-78	2	27	OTSS1	180	147	61	72	0	23	60	76	10	0				9	54			1	40			5
5	MALATYA	44-54	1	7	G.TRAF	1.779	1.304				278				1				115				81				11
5	MALATYA	44-83	0	27	OTSS1	517	379	76	94	21	82	73	93	39	0				37	75	92	36	19	63	74	4	11
5	KAHRAMANMARAŞ	46-01	1	1	OTSS1	4.801	4.088	63	74	1	554	62	74	7	0				141	55	69	4	18	48	69	0	3
5	KAHRAMANMARAŞ	46-01	2	56	OTSS1	1.648	1.358	57	67	0	204	55	66	2	0				80	47	62	0	6	43			5
5	KAHRAMANMARAŞ	46-01	3	25	OTSS1	707	500	81	99	32	129	74	97	39	0				66	73	89	35	12	68	84	17	11
5	KAHRAMANMARAŞ	46-02	1	26	OTSS1	1.577	1.274	62	75	1	181	62	76	10	4	63			104	63	74	4	14	51	66	0	7
5	KAHRAMANMARAŞ	46-02	2	19	OTSS1	4.792	4.055	64	80	5	584	60	77	11	1	32			110	60	77	9	42	41	58	0	3
5	KAHRAMANMARAŞ	46-02	3	7	OTSS1	545	421	63	76	2	99	60	73	5	0				20	59	69	0	5	57			5
5	KAHRAMANMARAŞ	46-03	1	40	OTSS1	2.122	1.514	84	109	44	381	68	95	40	3				147	75	92	40	77	71	81	23	11
5	KAHRAMANMARAŞ	46-03	2	14	OTSS1	1.779	1.304	81	102	34	278	77	96	48	1	82			115	78	96	49	81	78	86	50	11
5	KAHRAMANMARAŞ	46-04	0	2	OTSS1	207	140	58	74	4	53	52	74	6	0				12	63	81	19	2	27			6
5	KAHRAMANMARAŞ	46-05	1	19	OTSS1	1.283	848	86	105	39	322	78	89	41	0				78	80	94	51	35	67	79	12	9
5	KAHRAMANMARAŞ	46-05	2	9	OTSS1	1.756	1.160	94	113	56	417	85	99	64	39	86	95	70	123	88	102	76	17	74	84	34	8
5	KAHRAMANMARAŞ	46-07	0	16	OTSS1	2.174	1.920	58	70	1	167	56	66	3	1	20			73	52	63	1	13	45	53	0	4
5	KAHRAMANMARAŞ	46-08	0	26	OTSS1	3.606	3.014	66	80	5	387	61	78	12	0				156	60	73	7	49	50	63	2	6
5	KAHRAMANMARAŞ	46-09	0	44	HAM YOL																						
5	KAHRAMANMARAŞ	46-25	0	21	OTSS1	779	503	58	70	0	171	56	68	1	0				74	49	63	1	31	48	59	0	14
5	KAHRAMANMARAŞ	46-51	1	32	OTSS1	946	737	67	79	20	124	64	77	21	1				72	61	75	18	12	51	68	4	9
5	KAHRAMANMARAŞ	46-51	2	16	OTSS1	2.171	1.640	74	87	11	222	71	86	28	2	74			113	70	85	26	194	64	71	2	14
5	KAHRAMANMARAŞ	46-52	0	21	OTSS1	2.836	2.545	70	85	8	213	65	82	19	1	75			58	56	75	10	19	52	76	7	3
5	KAHRAMANMARAŞ	46-76	0	25	OTSS1	1.369	1.122	69	81	5	152	68	80	14	4	70			76	68	82	19	15	58	72	10	7
5	KAHRAMANMARAŞ	46-78	1	36	OTSS1	1.446	1.192	74	91	16	172	74	88	31	1	45			68	67	83	26	13	57	78	0	6
5	KAHRAMANMARAŞ	46-78	2	28	OTSS1	1.516	1.258	59	72	1	178	58	70	1	2	51			63	52	67	3	15	44	59	0	5
5	KAHRAMANMARAŞ	46-78	3	8	OTSS1	3.846	3.347	76	92	19	354	72	90	35	1	70			121	62	83	21	23	51	79	11	4
5	KAHRAMANMARAŞ	46-79	0	14	OTSS1	1.443	1.036	85	104	39	235	82	98	54	0				117	81	96	55	55	69	79	13	12
5	KAHRAMANMARAŞ	46-80	0	28	OTSS1	1.596	1.310	67	80	4	184	63	80	16	0				97	66	80	16	5	57			6
5	KAHRAMANMARAŞ	46-81	0	19	OTSS1	1.050	901	73	90	16	107	75	92	40	0				38	73	89	37	4	46			4
5	KAHRAMANMARAŞ	46-82	0	20	OTSS1	990	856	78	104	10	68	81	99	31	2	71			39	77	92	26	25	69	83	11	6
5	KAHRAMANMARAŞ	46-83	0	5	HAM YOL																						
5	KAHRAMANMARAŞ	46-84	0	1	HAM YOL																						
5	KAHRAMANMARAŞ	46-85	0	5	HAM YOL																						
5	KİLİS	79-25	0	26	OTSS1	2.214	1.435	75	90	15	371	74	91	37	4	65			301	64	81	17	103	56	77	8	18
5	KİLİS	79-26	1	9	OTSS1	902	587	80	96	25	141	80	98	52	3	81			92	72	88	32	79	69	81	18	19

2019 YILI
KARAYOLLARI 5. BÖLGE MÜDÜRLÜĞÜ
İL YOLLARI TANIMLARI

BL. NO	İLİ	KKNO	DİLİM NO	UZUNLUK KM	BAŞLANGIÇ TANIMI	ARA NOKTA	SON TANIMI
5	KİLİS	79-26	2	5	ELBEYLİ		(TÜRKİYE-SURİYE)SINIRI(ÇOBANBEYLİ İSTASYONU)
5	KİLİS	79-75	0	12	(İSLAHİYE-KİLİS)(410-03)D.Y.AYR.		POLATELİ
5	KİLİS	79-76	1	7	(ANTEP- KİLİS) İL SNR		MUSABEYLİ
5	KİLİS	79-76	2	12	MUSABEYLİ		(HASSA - KİLİS) (410-03) D.Y.AYR.
5	KİLİS	79-77	0	4	(KİLİS - HASSA) (410-03) D.Y.AYR.		RESUL OSMAN TEPESİ
5	OSMANİYE	80-01	1	5	(OSMANİYE-BAHÇE)(400-21)D.Y.AYR.		OTOYOL AYR.
5	OSMANİYE	80-01	2	2	OTOYOL AYR.		DÜZİÇİ
5	OSMANİYE	80-02	1	2	(OSMANİYE-BAHÇE)(400-21)D.Y.AYR.		80-03 İL Y.AYR. (HASANBEYLİ)
5	OSMANİYE	80-02	2	7	80-03 İL Y.AYR. (HASANBEYLİ)		KAYPAK
5	OSMANİYE	80-03	1	10	KAYPAK(80-02)İL Y.AYR.		HASANBEYLİ
5	OSMANİYE	80-03	2	7	HASANBEYLİ		(OSMANİYE-ANTEP) İL SNR.
5	OSMANİYE	80-25	1	2	(OSMANİYE-BAHÇE)(400-21)D.Y.AYR.		ÇARDAK
5	OSMANİYE	80-25	2	24	ÇARDAK		YARPUZ
5	OSMANİYE	80-50	0	6	ADANA (400-21) D.Y.AYR.		TOPRAKKALE
5	OSMANİYE	80-51	0	1	(ADANA-İSKENDERUN)(817-02)D.Y.AYR.		TOPRAKKALE HARABELERİ
5	OSMANİYE	80-52	0	5	(ADANA-OSMANİYE)(400-21)D.Y.AYR.		(OSMANİYE-HATAY) İL SINIRI
5	OSMANİYE	80-75	1	10	(400-21)D.Y.AYR.(OSMANİYE)		CEVDETİYE
5	OSMANİYE	80-75	2	8	CEVDETİYE		TECİRLİ
5	OSMANİYE	80-75	3	28	TECİRLİ		(80-77)İL Y.AYR.(KADİRLİ)
5	OSMANİYE	80-76	0	24	(KADİRLİ-KARATEPE)(80-77)İL Y.AYR.		(KADİRLİ - OSMANİYE) (80-75) İL Y.AYR.
5	OSMANİYE	80-77	1	18	(KOZAN-CEYHAN)(817-01)D.Y.AYR.		KADİRLİ
5	OSMANİYE	80-77	2	21	KADİRLİ		KARATEPE
5	OSMANİYE	80-78	0	21	(80-77) İL Y.AYR. (KADİRLİ)		(OSMANİYE-KAHRAMANMARAŞ)İL SINIRI
5	OSMANİYE	80-79	0	12	(80-77)İL Y.AYR.(KADİRLİ)		SUMBAS
5	OSMANİYE	80-80	0	7	(KADİRLİ-SUMBAS)(80-79)İL Y.AYR.		(KADİRLİ-ANDIRIN)(80-78)İL Y.AYR.

2019 YILI
KARAYOLLARI 5. BÖLGE MÜDÜRLÜĞÜ
İL YOLLARI YILLIK ORTALAMA GÜNLÜK TRAFİK DEĞERLERİ VE HIZ BİLGİLERİ

							OTOMOBİL					ORTA YÜKLÜ TİCARİ TAŞIT				OTOBÜS				KAMYON				KMY+RÖMORK,ÇEKİCİ+YARI RÖMORK				AĞIR TAŞIT YÜZDESİ
BL. NO	İLİ	KKNO	DİLİM NO	UZUNLUK KM	SAYIM TÜRÜ	TOPLAM YOGT Taşıt/Gün	YOGT Taşıt/Gün	ORT.HIZ km/sa	%85'lik HIZ km/sa	HIZ İHLALİ %	YOGT Taşıt/Gün	ORT.HIZ km/sa	%85'lik HIZ km/sa	HIZ İHLALİ %	YOGT Taşıt/Gün	ORT.HIZ km/sa	%85'lik HIZ km/sa	HIZ İHLALİ %	YOGT Taşıt/Gün	ORT.HIZ km/sa	%85'lik HIZ km/sa	HIZ İHLALİ %	YOGT Taşıt/Gün	ORT.HIZ km/sa	%85'lik HIZ km/sa	HIZ İHLALİ %	
5	KİLİS	79-26	2	5	OTSS1	667	278	65	84	8	198	71	91	30	2	56			52	64	79	13	137	54	65	2	28
5	KİLİS	79-75	0	12	OTSS1	673	459	60	76	3	81	57	72	8	0				47	49	69	3	86	45	72	4	20
5	KİLİS	79-76	1	7	TAHMİN	249	207				21				0				21				0				8
5	KİLİS	79-76	2	12	OTSS1	1.043	719	74	89	13	139	75	90	38	1	43			66	67	87	26	118	65	74	4	18
5	KİLİS	79-77	0	4	HAM YOL																						
5	OSMANİYE	80-01	1	5	OTSS1	2.974	2.495	70	81	5	283	68	80	14	5	64			175	69	81	16	16	60	73	4	6
5	OSMANİYE	80-01	2	2	OTSS1	7.171	5.877	65	78	3	757	63	75	8	27	63	75	11	339	62	75	7	171	58	70	3	7
5	OSMANİYE	80-02	1	2	OTSS1	1.314	1.144	49	57	0	140	47	56	0	0				26	41	54	0	4	30			2
5	OSMANİYE	80-02	2	7	TAHMİN	242	201				39				0				2				0				1
5	OSMANİYE	80-03	1	10	OTSS1	1.050	902	68	80	4	114	67	79	11	0				27	59	74	7	7	52			3
5	OSMANİYE	80-03	2	7	TAHMİN	230	195				30				0				5				0				2
5	OSMANİYE	80-25	1	2	OTSS1	2.965	2.414	55	69	1	421	51	64	2	2	42			114	49	63	1	14	42	55	0	4
5	OSMANİYE	80-25	2	24	TAHMİN	353	272				50				0				25				6				9
5	OSMANİYE	80-50	0	6	OTSS1	7.025	3.025	69	86	11	564	66	81	18	13	73	87	34	760	61	75	8	2.663	58	68	2	49
5	OSMANİYE	80-51	0	1	TRAFİĞE KAPALI YOL																						
5	OSMANİYE	80-52	0	5	OTSS1	2.951	2.446	34	41	0	409	31	38	0	0				84	33	39	0	12	28	33	0	3
5	OSMANİYE	80-75	1	10	OTSS1	10.967	9.293	76	90	15	989	74	88	32	7	74			511	73	87	28	167	67	79	13	6
5	OSMANİYE	80-75	2	8	OTSS1	4.454	3.738	90	105	38	333	85	100	53	3	83			269	82	96	52	111	75	83	23	9
5	OSMANİYE	80-75	3	28	OTSS1	4.372	3.467	87	103	41	458	83	98	56	5	81			267	80	93	51	175	73	82	20	10
5	OSMANİYE	80-76	0	24	OTSS1	240	200	64	77	2	31	63	74	4	0				7	67			2	54			4
5	OSMANİYE	80-77	1	18	OTSS1	6.688	5.531	80	94	23	525	77	90	40	26	80	89	58	452	75	88	35	154	68	79	11	9
5	OSMANİYE	80-77	2	21	OTSS1	455	381	62	73	2	63	61	74	4	0				9	62			2	32			2
5	OSMANİYE	80-78	0	21	OTSS1	4.592	3.962	72	86	10	399	70	82	22	1	64			118	65	80	15	112	64	76	10	5
5	OSMANİYE	80-79	0	12	OTSS1	2.550	2.181	65	78	3	271	65	78	11	0				73	61	75	6	25	51	63	0	4
5	OSMANİYE	80-80	0	7	HAM YOL																						

6.Bölge KAYSERİ

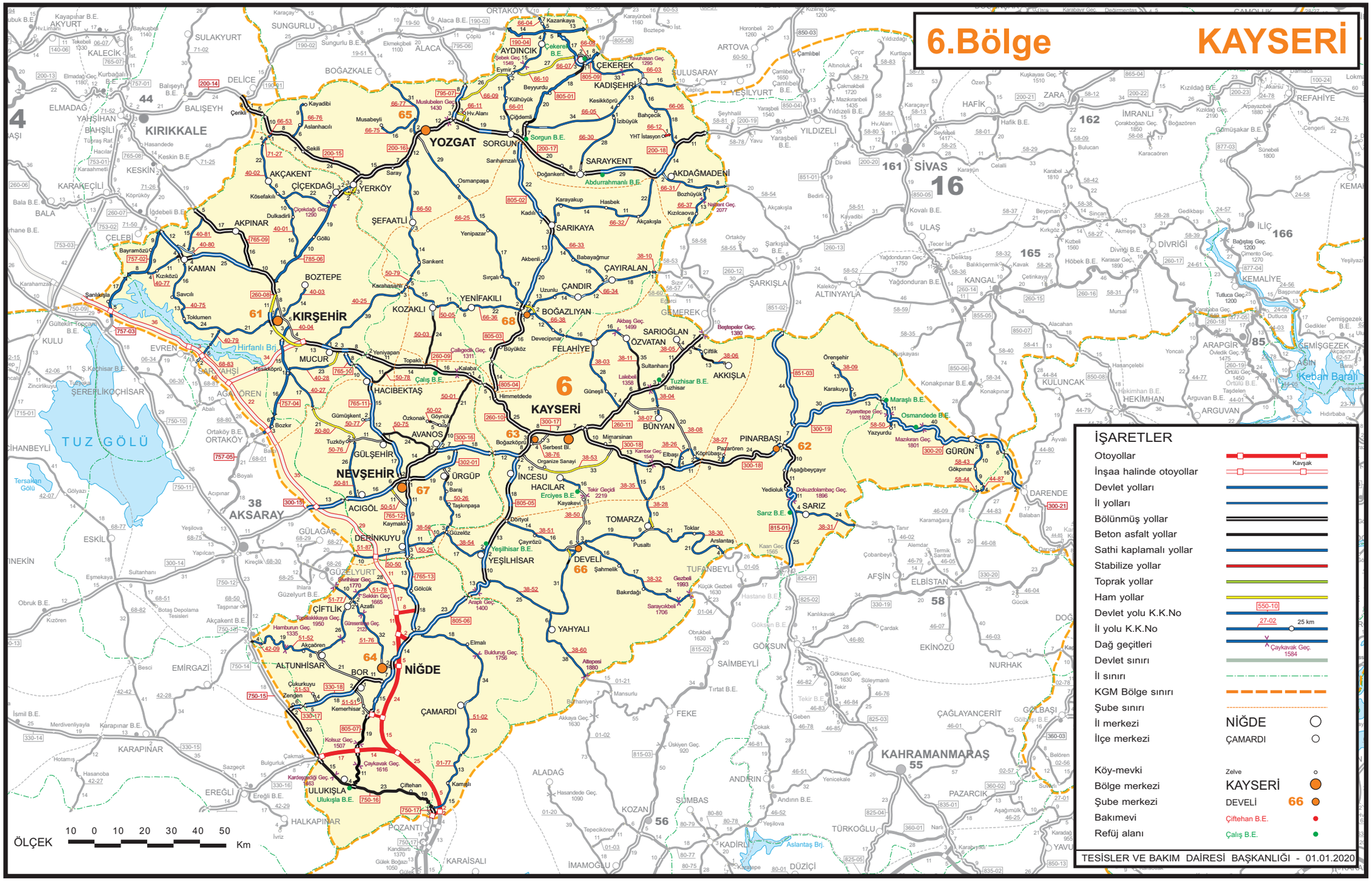

İŞARETLER

Otoyollar	Kavşak
İnşaa halinde otoyollar	
Devlet yolları	
İl yolları	
Bölünmüş yollar	
Beton asfalt yollar	
Sathi kaplamalı yollar	
Stabilize yollar	
Toprak yollar	
Ham yollar	
Devlet yolu K.K.No	550-10
İl yolu K.K.No	27-02 — 25 km
Dağ geçitleri	Çaykavak Geç. 1584
Devlet sınırı	
İl sınırı	
KGM Bölge sınırı	
Şube sınırı	
İl merkezi	NİĞDE
İlçe merkezi	ÇAMARDI
Köy-mevki	Zelve
Bölge merkezi	KAYSERİ
Şube merkezi	DEVELİ 66
Bakımevi	Çiftehan B.E.
Refüj alanı	Çalış B.E.

TESİSLER VE BAKIM DAİRESİ BAŞKANLIĞI - 01.01.2020

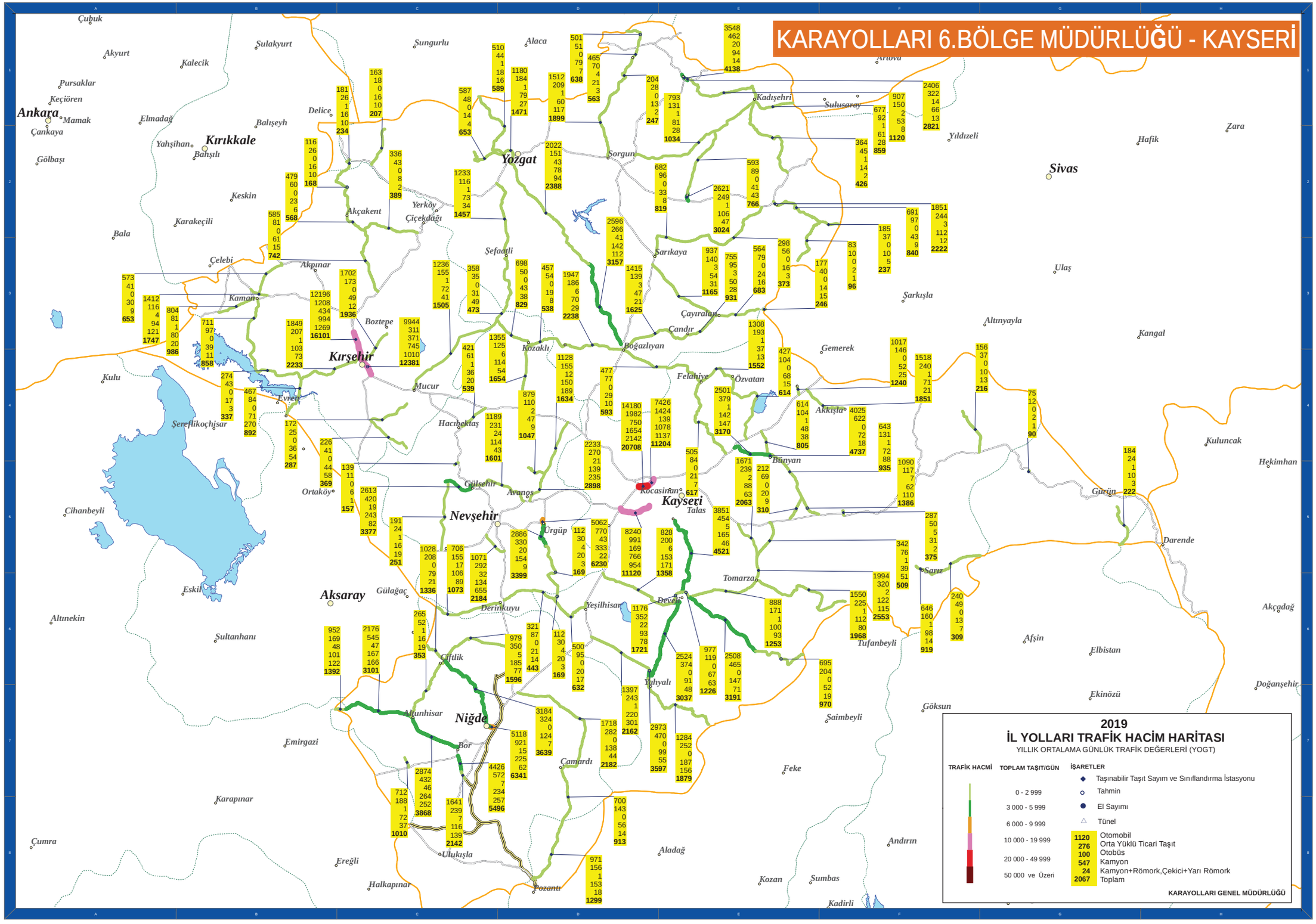
KARAYOLLARI 6.BÖLGE MÜDÜRLÜĞÜ - KAYSERİ
2019
İL YOLLARI TRAFİK HACİM HARİTASI
YILLIK ORTALAMA GÜNLÜK TRAFİK DEĞERLERİ (YOGT)
TRAFİK HACMİ
TOPLAM TAŞIT/GÜN
İŞARETLER
0 - 2 999
3 000 - 5 999
6 000 - 9 999
10 000 - 19 999
20 000 - 49 999
50 000 ve Üzeri
Taşınabilir Taşıt Sayım ve Sınıflandırma İstasyonu
Tahmin
El Sayımı
Tünel
1120 Otomobil
276 Orta Yüklü Ticari Taşıt
100 Otobüs
547 Kamyon
24 Kamyon+Römork,Çekici+Yarı Römork
2067 Toplam
KARAYOLLARI GENEL MÜDÜRLÜĞÜ
Ankara
Kırıkkale
Yozgat
Sivas
Kırşehir
Nevşehir
Kayseri
Aksaray
Niğde
Çubuk
Akyurt
Kalecik
Sulakyurt
Sungurlu
Alaca
Artova
Pursaklar
Keçiören
Mamak
Çankaya
Elmadağ
Balışeyh
Delice
Yahşihan
Bahşılı
Gölbaşı
Keskin
Karakeçili
Bala
Çelebi
Akpınar
Kaman
Boztepe
Kulu
Evren
Şereflikoçhisar
Ortaköy
Cihanbeyli
Eskil
Altınekin
Sultanhanı
Emirgazi
Karapınar
Çumra
Ereğli
Halkapınar
Ulukışla
Pozantı
Çamardı
Bor
Altunhisar
Çiftlik
Derinkuyu
Gülağaç
Yeşilhisar
Develi
Yahyalı
Tomarza
Sarız
Tufanbeyli
Saimbeyli
Feke
Aladağ
Kozan
Sumbas
Kadirli
Andırın
Göksun
Ekinözü
Doğanşehir
Afşin
Elbistan
Akçadağ
Darende
Gürün
Hekimhan
Kuluncak
Kangal
Altınyayla
Şarkışla
Ulaş
Zara
Hafik
Yıldızeli
Sulusaray
Kadışehri
Sorgun
Sarıkaya
Çayıralan
Çandır
Boğazlıyan
Kozaklı
Felahiye
Özvatan
Gemerek
Akkışla
Bünyan
Talas
Kocasinan
Gülşehir
Avanos
Ürgüp
Hacıbektaş
Mucur
Yerköy
Çiçekdağı
Akçakent
Şefaatli
Yıldızeli
Sarız

2019 YILI
KARAYOLLARI 6. BÖLGE MÜDÜRLÜĞÜ
İL YOLLARI TANIMLARI

BL. NO	İLİ	KKNO	DİLİM NO	UZUNLUK KM	BAŞLANGIÇ TANIMI	ARA NOKTA	SON TANIMI
6	ADANA	01-77	0	28	(POZANTI-ULUKIŞLA)(750-17)D.Y.AYR.	KAMIŞLI	(ADANA-NİĞDE)İL SINIRI
6	KAYSERİ	38-03	1	16	(YOZGAT-KAYSERİ)İL SINIRI		FELAHİYE
6	KAYSERİ	38-03	2	35	FELAHİYE		(KAYSERİ-ŞARKIŞLA)(260-11) D.Y.AYR.
6	KAYSERİ	38-04	0	9	(KAYSERİ-GEMEREK)(260-11)D.Y.AYR.		(KAYSERİ-BÜNYAN)(38-08)İL.Y.AYR.
6	KAYSERİ	38-05	0	4	(KAYSERİ-GEMEREK)(260-11)D.Y.AYR.		SARIOĞLAN
6	KAYSERİ	38-06	0	17	(KAYSERİ-GEMEREK)(260-11)D.Y.AYR.		AKKIŞLA
6	KAYSERİ	38-07	0	1	(KAYSERİ-PINARBAŞI)(38-08)İL.Y.AYR.		BÜNYAN
6	KAYSERİ	38-08	1	14	(KAYSERİ-SİVAS)(260-11)D.Y.AYR.		(38-07) İL Y.AYR.(BÜNYAN)
6	KAYSERİ	38-08	2	20	(38-07) İL Y.AYR.(BÜNYAN)		(38-26) İL Y.AYR.(ELBAŞI)
6	KAYSERİ	38-08	3	10	(38-26) İL Y.AYR.(ELBAŞI)		(300-18)D.Y.AYR.
6	KAYSERİ	38-09	0	18	(PINARBAŞI-GÜRÜN)(300-19)D.Y.AYR.		ÖRENŞEHİR
6	KAYSERİ	38-10	0	1	(KAYSERİ-YOZGAT)İL SINIRI		(KAYSERİ-SİVAS)İL SINIRI(ÇAYIRALAN-GEMEREK YOLU)
6	KAYSERİ	38-11	1	16	(BOĞAZLIYAN-KAYSERİ)(38-03)İL Y.AYR.(FELAHİYE)		ÖZVATAN
6	KAYSERİ	38-11	2	35	ÖZVATAN		(KAYSERİ-ŞARKIŞLA)(260-11) D.Y.AYR.
6	KAYSERİ	38-26	0	9	(BÜNYAN-PINARBAŞI)(38-08)İL.Y.AYR.	ELBAŞI	(KAYSERİ-PINARBAŞI)(300-18)İL Y.AYR.
6	KAYSERİ	38-27	0	2	(BÜNYAN-PINARBAŞI)(300-18)D.Y.AYR.		PAZARÖREN
6	KAYSERİ	38-28	1	15	(KAYSERİ-PINARBAŞI)(300-18)D.Y.AYR.		(38-35)İL Y.AYR.
6	KAYSERİ	38-28	2	10	(38-35)İL Y.AYR.		(38-30)İL Y.AYR.(TOMARZA)
6	KAYSERİ	38-30	1	28	DEVELİ(38-51)İL Y.AYR.		TOMARZA
6	KAYSERİ	38-30	2	46	TOMARZA		(KAYSERİ-ADANA)İL SINIRI
6	KAYSERİ	38-31	1	4	(PINARBAŞI-GÖKSUN)(815-01)D.Y.AYR.		SARIZ
6	KAYSERİ	38-31	2	24	SARIZ		(KAYSERİ-K.MARAŞ)İL SINIRI
6	KAYSERİ	38-32	1	33	(DEVELİ-TOMARZA)(38-51/38-30)İL Y.AYR.		BAKIRDAĞI
6	KAYSERİ	38-32	2	24	BAKIRDAĞI		(KAYSERİ-ADANA)İL SINIRI
6	KAYSERİ	38-35	0	15	(KAYSERİ-PINARBAŞI) (300-18) D. Y.AYR.		TOMARZA(38-28)İL Y.AYR.
6	KAYSERİ	38-50	0	32	(38-51) İL Y.AYR.(DEVELİ)		HACILAR
6	KAYSERİ	38-51	1	30	(İNCESU-YEŞİLHİSAR)(805-05)D.Y.AYR.		DEVELİ(38-60)İL Y.AYR.
6	KAYSERİ	38-51	2	6	DEVELİ(38-60)İL Y.AYR.		DEVELİ
6	KAYSERİ	38-51	3	3	DEVELİ		(38-32) İL Y. AYR. (BAKIRDAĞI)
6	KAYSERİ	38-52	0	25	(YEŞİLHİSAR-NİĞDE)(805-05)D.Y.AYR.		DEVELİ(38-60)İL Y.AYR.
6	KAYSERİ	38-53	1	12	(KAYSERİ-NEVŞEHİR)(300-17)D.Y.AYR.		ORGANİZE SANAYİİ
6	KAYSERİ	38-53	2	33	ORGANİZE SANAYİİ		(KAYSERİ-PINARBAŞI)(300-18)D.Y.AYR.
6	KAYSERİ	38-54	1	19	(805-05)D.Y.AYR.(YEŞİLHİSAR)		GÜZELÖZ
6	KAYSERİ	38-54	2	3	GÜZELÖZ		(KAYSERİ-NEVŞEHİR)İL SINIRI
6	KAYSERİ	38-56	0	10	(38-54)İL Y.AYR.(GÜZELÖZ)		(KAYSERİ-NEVŞEHİR)İL SINIRI(DERİNKUYU YOLU)

2019 YILI
KARAYOLLARI 6. BÖLGE MÜDÜRLÜĞÜ
İL YOLLARI YILLIK ORTALAMA GÜNLÜK TRAFİK DEĞERLERİ VE HIZ BİLGİLERİ

							OTOMOBİL					ORTA YÜKLÜ TİCARİ TAŞIT				OTOBÜS				KAMYON				KMY+RÖMORK,ÇEKİCİ+YARI RÖMORK				AĞIR TAŞIT YÜZDESİ
BL. NO	İLİ	KKNO	DİLİM NO	UZUNLUK KM	SAYIM TÜRÜ	TOPLAM YOGT Taşıt/Gün	YOGT Taşıt/Gün	ORT.HIZ km/sa	%85'lik HIZ km/sa	HIZ İHLALİ %	YOGT Taşıt/Gün	ORT.HIZ km/sa	%85'lik HIZ km/sa	HIZ İHLALİ %	YOGT Taşıt/Gün	ORT.HIZ km/sa	%85'lik HIZ km/sa	HIZ İHLALİ %	YOGT Taşıt/Gün	ORT.HIZ km/sa	%85'lik HIZ km/sa	HIZ İHLALİ %	YOGT Taşıt/Gün	ORT.HIZ km/sa	%85'lik HIZ km/sa	HIZ İHLALİ %	
6	ADANA	01-77	0	28	OTSS1	1.299	971	82	99	32	156	81	97	53	1	65			153	77	91	43	18	73	83	23	13
6	KAYSERİ	38-03	1	16	G.TRAF	593	477				77				0				29				10				6
6	KAYSERİ	38-03	2	35	OTSS1	617	505	74	88	10	84	67	85	24	0				21	57	79	13	7	46			4
6	KAYSERİ	38-04	0	9	OTSS1	805	614	63	78	3	104	58	73	6	1	54			48	57	73	4	38	53	67	0	11
6	KAYSERİ	38-05	0	4	OTSS1	1.240	1.017	76	94	4	146	77	92	17	0				52	72	84	11	25	66	75	3	6
6	KAYSERİ	38-06	0	17	OTSS1	1.851	1.518	73	91	16	240	72	88	30	1	62			71	67	83	22	21	59	79	11	5
6	KAYSERİ	38-07	0	1	OTSS1	4.737	4.025	51	63	53	622	49	61	47	0				72	45	58	35	18	40	51	17	2
6	KAYSERİ	38-08	1	14	OTSS1	3.170	2.501	95	112	18	379	89	105	42	1	65			142	77	90	27	147	74	83	10	9
6	KAYSERİ	38-08	2	20	OTSS1	935	643	84	102	19	131	78	94	33	1	84			72	74	89	30	88	66	81	11	17
6	KAYSERİ	38-08	3	10	TAHMİN	1.386	1.090				117				7				62				110				12
6	KAYSERİ	38-09	0	18	OTSS1	216	156	79	96	27	37	77	94	40	0				10	71	86	41	13	60	74	0	11
6	KAYSERİ	38-10	0	1	OTSS1	246	177	71	88	12	40	59	78	12	0				14	54	74	12	15	45	71	1	12
6	KAYSERİ	38-11	1	16	OTSS1	1.552	1.308	71	90	15	193	67	85	25	1	31			37	67	87	26	13	52	71	0	3
6	KAYSERİ	38-11	2	35	OTSS1	614	427	59	72	0	104	60	72	5	0				68	42	55	0	15	40	55	0	14
6	KAYSERİ	38-26	0	9	OTSS1	310	212	69	88	13	69	63	85	22	0				20	61	84	18	9	63			9
6	KAYSERİ	38-27	0	2	OTSS1	375	287	71	87	12	50	74	88	35	5	78			31	75	88	32	2	54			9
6	KAYSERİ	38-28	1	15	OTSS1	509	342	81	99	33	76	80	98	48	1	76			39	72	87	28	51	68	78	10	18
6	KAYSERİ	38-28	2	10	OTSS1	2.553	1.994	93	112	58	320	90	108	74	2	79			122	86	103	64	115	75	85	36	9
6	KAYSERİ	38-30	1	28	OTSS1	1.253	888	86	106	45	171	84	102	62	1	73			100	78	98	51	93	71	84	28	15
6	KAYSERİ	38-30	2	46	OTSS1	1.968	1.550	87	106	46	225	89	106	72	1	76			112	83	101	60	80	71	84	25	10
6	KAYSERİ	38-31	1	4	OTSS1	919	646	70	85	9	160	68	84	21	1	57			98	46	67	3	14	48	68	4	12
6	KAYSERİ	38-31	2	24	OTSS1	309	240	68	86	10	49	66	84	21	0				13	50	71	9	7	43			7
6	KAYSERİ	38-32	1	33	OTSS1	3.191	2.508	69	85	9	465	67	84	21	0				147	56	75	10	71	54	69	4	7
6	KAYSERİ	38-32	2	24	TAHMİN	970	695				204				0				52				19				7
6	KAYSERİ	38-35	0	15	OTSS1	2.063	1.671	92	111	56	239	89	107	71	2	74			88	85	102	61	63	74	83	32	7
6	KAYSERİ	38-50	0	32	OTSS1	4.521	3.851	89	110	49	454	87	108	64	5	57			165	83	101	59	46	71	91	28	5
6	KAYSERİ	38-51	1	30	OTSS1	1.358	828	80	96	26	200	76	90	42	6	73			153	69	84	23	171	63	74	4	24
6	KAYSERİ	38-51	2	6	TAHMİN	1.721	1.176				352				22				93				78				10
6	KAYSERİ	38-51	3	3	TAHMİN	1.226	977				119				0				67				63				11
6	KAYSERİ	38-52	0	25	OTSS1	2.162	1.397	85	102	38	243	81	98	54	1	77			220	74	89	40	301	67	79	13	24
6	KAYSERİ	38-53	1	12	OTSS1	11.120	8.240	102	121	30	991	92	112	49	169	80	92	20	766	84	100	43	954	76	83	10	15
6	KAYSERİ	38-53	2	33	HAM YOL																						
6	KAYSERİ	38-54	1	19	OTSS1	632	500	70	83	5	95	67	80	15	0				20	63	77	10	17	58	69	0	6
6	KAYSERİ	38-54	2	3	TAHMİN	169	112				30				4				20				3				14
6	KAYSERİ	38-56	0	10	OTSS1	443	321	79	96	28	87	76	95	50	0				21	72	91	35	14	70	81	20	8

2019 YILI
KARAYOLLARI 6. BÖLGE MÜDÜRLÜĞÜ
İL YOLLARI TANIMLARI

BL. NO	İLİ	KKNO	DİLİM NO	UZUNLUK KM	BAŞLANGIÇ TANIMI	ARA NOKTA	SON TANIMI
6	KAYSERİ	38-60	1	31	(38-51)İL Y.AYR.		(38-52)İL Y.AYR.
6	KAYSERİ	38-60	2	6	(38-52)İL Y.AYR.		YAHYALI
6	KAYSERİ	38-60	3	38	YAHYALI		(KAYSERİ-ADANA)İL SINIRI
6	KAYSERİ	38-76	1	3	(KAYSERİ-KIRŞEHİR)(300-17)D.Y.AYR.		SERBEST BÖLGE
6	KAYSERİ	38-76	2	4	SERBEST BÖLGE		(KAYSERİ-NEVŞEHİR)(300-17)D.Y.AYR.
6	KIRŞEHİR	40-01	0	26	(KIRŞEHİR-YERKÖY)(785-06)D.Y.AYR.		(ÇİÇEKDAĞI-AKÇAKENT)(40-02)İL Y.AYR.
6	KIRŞEHİR	40-02	1	22	(YERKÖY-KIRŞEHİR)(785-06)D.Y.AYR.		(40-01)İL Y.AYR.(785-06 D.Y.AYR.)
6	KIRŞEHİR	40-02	2	9	(40-01)İL Y.AYR.(785-6 D.Y.AYR.)		AKÇAKENT
6	KIRŞEHİR	40-02	3	22	AKÇAKENT		(KIRIKKALE-KIRŞEHİR) İL SINIRI
6	KIRŞEHİR	40-03	0	14	(40-04)İL Y.AYR.(KIRŞEHİR)		BOZTEPE
6	KIRŞEHİR	40-04	1	11	(260-08)D.Y.AYR.(KAMAN YÖNÜ)		BOZTEPE (40-03) İL Y.AYR.
6	KIRŞEHİR	40-04	2	9	BOZTEPE (40-03) İL Y.AYR.		(260-08)D.Y.AYR.(MUCUR YÖNÜ)
6	KIRŞEHİR	40-25	0	39	(KIRŞEHİR-KAYSERİ)(260-08)D.Y.AYR.		(KIRŞEHİR-NEVŞEHİR)İL SINIRI
6	KIRŞEHİR	40-27	0	17	(KIRŞEHİR-ORTAKÖY)(757-04)D.Y.AYR.		(KIRŞEHİR-NEVŞEHİR)İL SINIRI
6	KIRŞEHİR	40-28	0	23	(MICIR-HACIBEKTAŞ)(260-08)D.Y.AYR.		(KIRŞEHİR-ORTAKÖY)(757-04)D.Y.AYR.
6	KIRŞEHİR	40-75	1	16	(260-08)D.Y.AYR.(KAMAN)		SAVCILI
6	KIRŞEHİR	40-75	2	37	SAVCILI	TOKLUMEN	(40-79)İL Y.AYR.(SARIYAHŞİ)
6	KIRŞEHİR	40-75	3	21	(40-79)İL Y.AYR.(SARIYAHŞİ)		(260-08)D.Y.AYR.(KIRŞEHİR)
6	KIRŞEHİR	40-77	0	15	(260-08)D.Y.AYR.(KAMAN)		HİRFANLI(757-02)D.Y.AYR.
6	KIRŞEHİR	40-79	0	7	(SAVCILI-KIRŞEHİR)(40-75)İL Y.AYR.		(KIRŞEHİR-AKSARAY)İL SINIRI
6	KIRŞEHİR	40-80	0	7	(260-08)D.Y.AYR.(KARAKEÇİLİ YÖNÜ)		(260-08)D.Y.AYR.(KIRŞEHİR YÖNÜ)
6	KIRŞEHİR	40-81	0	15	(KIRIKKALE-AKPINAR)(765-09)D.Y.AYR.(HAMİT)		KAMAN(40-80)İL Y.AYR.
6	KONYA	42-09	0	4	(750-13/750-14)D.Y.AYR.		(KONYA-NİĞDE)İL SINIRI(ALTUNHİSAR YOLU)
6	MALATYA	44-87	0	4	(SİVAS-MALATYA) İL SINIRI		(MALATYA-SİVAS) İL SINIRI
6	NEVŞEHİR	50-01	1	21	(KIRŞEHİR-KAYSERİ)(260-09)D.Y.AYR.(KALABA)		(50-02)İL Y.AYR.(ÖZKONAK)
6	NEVŞEHİR	50-01	2	12	(50-02)İL Y.AYR.(ÖZKONAK)	AVANOS	(NEVŞEHİR-KAYSERİ)(300-16)D.Y.AYR.
6	NEVŞEHİR	50-02	0	8	(50-01)İL Y.AYR.		ÖZKONAK
6	NEVŞEHİR	50-03	1	24	(KIRŞEHİR-KAYSERİ)(260-09)D.Y.AYR.(TOPAKLI)		KOZAKLI
6	NEVŞEHİR	50-03	2	15	KOZAKLI		(ŞEFAATLİ-MUCUR)(50-79)İL Y.AYR.(KARAHASANLI)
6	NEVŞEHİR	50-05	0	11	(50-03)İL Y.AYR.(KOZAKLI)		(NEVŞEHİR-YOZGAT)İL SINIRI(BOĞAZLIYAN YOLU)
6	NEVŞEHİR	50-25	0	11	(765-12)D.Y.AYR.(DERİNKUYU)		(NEVŞEHİR-KAYSERİ)İL SINIRI(GÜZELÖZ YOLU)
6	NEVŞEHİR	50-26	1	2	(NEVŞEHİR-KAYSERİ)(302-01) D.Y.AYR.		ÜRGÜP
6	NEVŞEHİR	50-26	2	10	ÜRGÜP		BARAJ
6	NEVŞEHİR	50-26	3	23	BARAJ	TAŞKINPAŞA	(NEVŞEHİR-KAYSERİ) İL SINIRI
6	NEVŞEHİR	50-50	0	17	(NİĞDE-NEVŞEHİR)İL SINIRI		(765-12)D.Y.AYR.(DERİNKUYU)

2019 YILI
KARAYOLLARI 6. BÖLGE MÜDÜRLÜĞÜ
İL YOLLARI YILLIK ORTALAMA GÜNLÜK TRAFİK DEĞERLERİ VE HIZ BİLGİLERİ

							OTOMOBİL					ORTA YÜKLÜ TİCARİ TAŞIT				OTOBÜS				KAMYON				KMY+RÖMORK,ÇEKİCİ+YARI RÖMORK				AĞIR TAŞIT YÜZDESİ
BL. NO	İLİ	KKNO	DİLİM NO	UZUNLUK KM	SAYIM TÜRÜ	TOPLAM YOGT Taşıt/Gün	YOGT Taşıt/Gün	ORT.HIZ km/sa	%85'lik HIZ km/sa	HIZ İHLALİ %	YOGT Taşıt/Gün	ORT.HIZ km/sa	%85'lik HIZ km/sa	HIZ İHLALİ %	YOGT Taşıt/Gün	ORT.HIZ km/sa	%85'lik HIZ km/sa	HIZ İHLALİ %	YOGT Taşıt/Gün	ORT.HIZ km/sa	%85'lik HIZ km/sa	HIZ İHLALİ %	YOGT Taşıt/Gün	ORT.HIZ km/sa	%85'lik HIZ km/sa	HIZ İHLALİ %	
6	KAYSERİ	38-60	1	31	OTSS1	3.037	2.524	91	109	50	374	88	106	66	0				91	81	98	58	48	73	83	24	5
6	KAYSERİ	38-60	2	6	TAHMİN	3.597	2.973				470				0				99				55				4
6	KAYSERİ	38-60	3	38	OTSS1	1.879	1.284	69	85	8	252	71	85	26	0				187	59	79	14	156	57	73	5	18
6	KAYSERİ	38-76	1	3	OTSS1	11.204	7.426	78	94	3	1.424	71	86	10	139	70	79	1	1.078	66	80	8	1.137	61	72	1	20
6	KAYSERİ	38-76	2	4	OTSS1	20.708	14.180	90	106	11	1.982	84	101	34	750	79	90	19	1.654	77	92	30	2.142	70	79	7	18
6	KIRŞEHİR	40-01	0	26	OTSS1	742	585	57	73	1	81	55	70	5	0				61	50	66	1	15	45	63	0	10
6	KIRŞEHİR	40-02	1	22	OTSS1	389	336	56	68	1	43	55	68	2	0				8	53			2	46			2
6	KIRŞEHİR	40-02	2	9	OTSS1	568	479	76	92	20	60	77	92	40	0				23	75	93	41	6	61			5
6	KIRŞEHİR	40-02	3	22	TAHMİN	168	116				26				0				16				10				15
6	KIRŞEHİR	40-03	0	14	OTSS1	1.936	1.702	71	87	12	173	66	83	20	0				49	62	82	17	12	56	69	7	3
6	KIRŞEHİR	40-04	1	11	OTSS1	16.101	12.196	98	116	24	1.208	91	111	48	434	92	99	67	994	81	95	34	1.269	77	85	15	14
6	KIRŞEHİR	40-04	2	9	TAHMİN	12.381	9.944				311				371				745				1.010				14
6	KIRŞEHİR	40-25	0	39	OTSS1	1.505	1.236	71	87	10	155	69	85	24	1	78			72	65	82	18	41	59	71	2	8
6	KIRŞEHİR	40-27	0	17	OTSS1	369	226	80	96	27	41	72	88	27	0				44	61	75	11	58	63	75	4	28
6	KIRŞEHİR	40-28	0	23	OTSS1	287	172	76	92	18	25	72	88	30	0				36	57	76	9	54	64	75	6	31
6	KIRŞEHİR	40-75	1	16	OTSS1	858	711	84	102	36	97	83	99	57	0				39	77	94	42	11	61	82	13	6
6	KIRŞEHİR	40-75	2	37	OTSS1	337	274	86	108	44	43	86	107	59	0				17	84	104	61	3	69			6
6	KIRŞEHİR	40-75	3	21	OTSS1	2.233	1.849	79	94	23	207	78	94	45	1	76			103	71	87	30	73	64	80	14	8
6	KIRŞEHİR	40-77	0	15	OTSS1	986	804	81	100	35	81	82	100	52	1	76			80	73	91	36	20	58	79	13	10
6	KIRŞEHİR	40-79	0	7	OTSS1	892	467	68	86	10	84	66	84	20	0				71	53	69	5	270	51	70	3	38
6	KIRŞEHİR	40-80	0	7	OTSS1	1.747	1.412	95	118	26	116	90	117	47	4	83			94	72	91	24	121	70	82	8	12
6	KIRŞEHİR	40-81	0	15	OTSS1	653	573	82	104	63	41	82	104	73	0				30	83	100	82	9	63			6
6	KONYA	42-09	0	4	OTSS1	1.392	952	100	119	72	169	89	111	64	48	92	98	95	101	81	97	51	122	75	85	32	16
6	MALATYA	44-87	0	4	G.TRAF	222	184				24				1				10				3				6
6	NEVŞEHİR	50-01	1	21	OTSS1	1.634	1.128	92	113	55	155	85	106	61	12	89	97	85	150	77	91	46	189	71	81	18	21
6	NEVŞEHİR	50-01	2	12	OTSS1	2.898	2.233	81	96	27	270	78	95	45	21	78	88	45	139	72	86	32	235	68	81	17	13
6	NEVŞEHİR	50-02	0	8	OTSS1	1.047	879	66	84	1	110	66	81	5	2	63			47	60	77	4	9	45			5
6	NEVŞEHİR	50-03	1	24	OTSS1	1.654	1.355	86	102	82	125	83	100	86	6	81			114	80	91	88	54	72	81	77	10
6	NEVŞEHİR	50-03	2	15	OTSS1	829	698	80	98	31	50	80	94	50	0				43	80	94	52	38	73	83	23	10
6	NEVŞEHİR	50-05	0	11	OTSS1	538	457	91	111	52	54	83	102	54	0				19	83	95	50	8	77			5
6	NEVŞEHİR	50-25	0	11	G.TRAF	443	321				87				0				21				14				8
6	NEVŞEHİR	50-26	1	2	OTSS1	6.230	5.062	55	69	0	770	55	70	2	43	52	62	0	333	54	68	3	22	55	67	0	6
6	NEVŞEHİR	50-26	2	10	OTSS1	3.399	2.886	70	82	6	330	70	81	18	20	65	74	3	154	68	81	17	9	58			5
6	NEVŞEHİR	50-26	3	23	TAHMİN	169	112				30				4				20				3				14
6	NEVŞEHİR	50-50	0	17	G.TRAF	1.073	706				155				17				106				89				18

2019 YILI
KARAYOLLARI 6. BÖLGE MÜDÜRLÜĞÜ
İL YOLLARI TANIMLARI

BL. NO	İLİ	KKNO	DİLİM NO	UZUNLUK KM	BAŞLANGIÇ TANIMI	ARA NOKTA	SON TANIMI
6	NEVŞEHİR	50-51	0	11	(ACIGÖL-NEVŞEHİR)(300-16)D.Y.AYR.		(NEVŞEHİR-DERİNKUYU)(765-12)D.Y.AYR.
6	NEVŞEHİR	50-75	0	24	(HACIBEKTAŞ-GÜLŞEHİR)(765-11)D.Y.AYR.		(NEVŞEHİR-KAYSERİ)(300-16)D.Y.AYR.
6	NEVŞEHİR	50-76	0	13	(HACIBEKTAŞ-NEVŞEHİR)(765-11)D.Y.AYR.(GÜLŞEHİR)		TUZKÖY
6	NEVŞEHİR	50-77	0	2	(GÜLŞEHİR-HACIBEKTAŞ)(765-11)D.Y.AYR.		GÜMÜŞKENT
6	NEVŞEHİR	50-78	0	11	(KIRŞEHİR-NEVŞEHİR)(765-11)D.Y.AYR.		(KIRŞEHİR-KAYSERİ)(260-09)D.Y.AYR.
6	NEVŞEHİR	50-79	1	3	(40-25)İL Y.AYR.(KIRŞEHİR-NEVŞEHİR)İL SINIRI		KARAHASANLI
6	NEVŞEHİR	50-79	2	5	KARAHASANLI		(NEVŞEHİR-YOZGAT)İL SINIRI(İSTASYON YOLU)
6	NEVŞEHİR	50-80	0	21	TUZKÖY (50-76)İL Y.AYR.		(KIRŞEHİR-NEVŞEHİR)İL SINIRI
6	NEVŞEHİR	50-81	0	26	TUZKÖY (50-76)İL Y.AYR.		(AKSARAY-ACIGÖL)(300-16)D.Y.AYR.
6	NİĞDE	51-02	1	52	(NİĞDE-YEŞİLHİSAR)(805-06)D.Y.AYR.	ELMALI	ÇAMARDI
6	NİĞDE	51-02	2	20	ÇAMARDI		(NİĞDE-ADANA)İL SINIRI(KAMIŞLI YOLU)
6	NİĞDE	51-51	1	6	(330-18)D.Y.AYR.(BOR)		KEMERHİSAR
6	NİĞDE	51-51	2	3	KEMERHİSAR		(NİĞDE-ULUKIŞLA)(805-06/805-07)D.Y.AYR.
6	NİĞDE	51-52	1	21	(330-18) D.Y.AYR. (BOR)		ALTUNHİSAR
6	NİĞDE	51-52	2	27	ALTUNHİSAR		(NİĞDE - KONYA) İL SN.
6	NİĞDE	51-53	0	4	(BOR-ZENGEN)(330-18)D.Y.AYR.		ÇUKURKUYU
6	NİĞDE	51-76	1	34	(ÇİFTLİK-GÖLCÜK)(51-78)İL. Y. AYR.		NİĞDE
6	NİĞDE	51-76	2	2	NİĞDE		ULUKIŞLA(805-06)D.Y.AYR.
6	NİĞDE	51-77	0	10	(AKSARAY-NİĞDE)İL SINIRI		(GÖLCÜK-ÇİFTLİK)(51-78)İL Y.AYR.
6	NİĞDE	51-78	1	30	(NİĞDE-NEVŞEHİR)(765-13)D.Y.AYR.(GÖLCÜK)		ÇİFTLİK
6	NİĞDE	51-78	2	26	ÇİFTLİK		(51-52)İL Y.AYR.(ALTUNHİSAR)
6	NİĞDE	51-87	0	10	(AKSARAY-NİĞDE)İL SINIRI		(NİĞDE-NEVŞEHİR)İL SINIRI
6	SİVAS	58-43	0	19	(GÜRÜN-DARENDE)(300-20)D.Y.AYR.	GÖKPINAR	(SİVAS-MALATYA)İL SINIRI
6	SİVAS	58-44	0	1	(MALATYA-SİVAS) İL SINIRI		(SİVAS-KAHRAMANMARAŞ) İL SINIRI
6	SİVAS	58-50	0	1	(PINARBAŞI-GÜRÜN)(300-20)D.Y.AYR.		YAZYURDU
6	YOZGAT	66-53	0	1	(ANKARA-YOZGAT)(200-15)D.Y.AYR.		(KIRIKKALE-YOZGAT)İL SINIRI
6	YOZGAT	66-01	1	26	YOZGAT(200-17)D.Y.AYR.(SORGUN)		EYMİR
6	YOZGAT	66-01	2	17	EYMİR		AYDINCIK
6	YOZGAT	66-01	3	4	AYDINCIK		(ALACA-ZİLE)(190-04)D.Y.AYR.
6	YOZGAT	66-03	1	33	(ÇEKEREK-ZİLE)(805-09)D.Y.AYR.		KADIŞEHRİ
6	YOZGAT	66-03	2	16	KADIŞEHRİ		(YOZGAT-TOKAT)İL SINIRI
6	YOZGAT	66-04	0	12	(ÇORUM-YOZGAT)İL SINIRI		(ALACA-ÇEKEREK)(190-04)D.Y.AYR.
6	YOZGAT	66-05	0	52	(805-01)(D.Y.AYR.(ÇİĞDEMLİ)		(66-03)(İL Y.AYR.(KADISEHRI)
6	YOZGAT	66-06	0	38	(KADIŞEHRİ-SORGUN)(66-05)İL Y.AYR.		(SORGUN-YILDIZELİ)(200-18) D.Y.AYR.
6	YOZGAT	66-07	0	3	(ALACA - SORGUN) (805-01) D.Y.AYR.		(ZİLE-SORGUN)(805-09)D.Y.AYR.

2019 YILI
KARAYOLLARI 6. BÖLGE MÜDÜRLÜĞÜ
İL YOLLARI YILLIK ORTALAMA GÜNLÜK TRAFİK DEĞERLERİ VE HIZ BİLGİLERİ

							OTOMOBİL					ORTA YÜKLÜ TİCARİ TAŞIT				OTOBÜS				KAMYON				KMY+RÖMORK,ÇEKİCİ+YARI RÖMORK				AĞIR TAŞIT YÜZDESİ
BL. NO	İLİ	KKNO	DİLİM NO	UZUNLUK KM	SAYIM TÜRÜ	TOPLAM YOGT Taşıt/Gün	YOGT Taşıt/Gün	ORT.HIZ km/sa	%85'lik HIZ km/sa	HIZ İHLALİ %	YOGT Taşıt/Gün	ORT.HIZ km/sa	%85'lik HIZ km/sa	HIZ İHLALİ %	YOGT Taşıt/Gün	ORT.HIZ km/sa	%85'lik HIZ km/sa	HIZ İHLALİ %	YOGT Taşıt/Gün	ORT.HIZ km/sa	%85'lik HIZ km/sa	HIZ İHLALİ %	YOGT Taşıt/Gün	ORT.HIZ km/sa	%85'lik HIZ km/sa	HIZ İHLALİ %	
6	NEVŞEHİR	50-51	0	11	OTSS1	2.184	1.071	99	122	29	292	92	113	48	32	91	99	68	134	77	93	31	655	75	84	11	36
6	NEVŞEHİR	50-75	0	24	OTSS1	1.601	1.189	95	116	62	231	88	110	64	24	89	98	88	114	87	107	70	43	74	84	32	10
6	NEVŞEHİR	50-76	0	13	OTSS1	3.377	2.613	78	94	3	420	76	93	21	19	63	75	1	243	72	90	24	82	58	71	2	10
6	NEVŞEHİR	50-77	0	2	OTSS1	157	139	57	78	0	11	47	65	0	0				6	40			1	44			4
6	NEVŞEHİR	50-78	0	11	OTSS1	539	421	87	106	42	61	86	99	61	1	68			36	74	91	40	20	64	80	16	10
6	NEVŞEHİR	50-79	1	3	G.TRAF	1.505	1.236				155				1				72				41				8
6	NEVŞEHİR	50-79	2	5	OTSS1	473	358	94	113	61	35	86	103	58	0				31	81	97	48	49	76	85	31	17
6	NEVŞEHİR	50-80	0	21	HAM YOL																						
6	NEVŞEHİR	50-81	0	26	OTSS1	251	191	96	118	61	24	88	107	68	1	87			16	77	97	45	19	72	82	24	14
6	NİĞDE	51-02	1	52	OTSS1	2.182	1.718	90	107	51	282	85	101	63	0				138	79	92	46	44	71	83	25	8
6	NİĞDE	51-02	2	20	OTSS1	913	700	82	101	34	143	82	98	56	0				56	76	94	49	14	73	82	23	8
6	NİĞDE	51-51	1	6	OTSS1	5.496	4.426	70	85	92	572	66	81	88	7	61			234	60	74	77	257	54	66	60	9
6	NİĞDE	51-51	2	3	OTSS1	2.142	1.641	84	103	9	239	82	99	29	7	86			116	75	89	26	139	71	81	7	12
6	NİĞDE	51-52	1	21	OTSS1	3.868	2.874	85	101	75	432	81	98	81	46	85	94	83	264	73	86	77	252	71	81	76	13
6	NİĞDE	51-52	2	27	OTSS1	3.101	2.176	88	107	47	545	82	100	55	47	90	97	89	167	77	89	41	166	74	82	27	11
6	NİĞDE	51-53	0	4	OTSS1	1.010	712	75	96	22	188	72	91	33	1	66			72	70	87	24	37	61	75	7	11
6	NİĞDE	51-76	1	34	OTSS1	3.639	3.184	63	77	4	324	63	76	10	0				124	60	73	6	7	50			4
6	NİĞDE	51-76	2	2	OTSS1	6.341	5.118	50	59	45	921	44	55	28	15	40	51	19	225	43	55	27	62	41	51	16	5
6	NİĞDE	51-77	0	10	OTSS1	1.336	1.028	69	89	14	208	69	88	26	0				79	59	77	13	21	55	70	1	7
6	NİĞDE	51-78	1	30	OTSS1	1.596	979	92	113	55	350	89	109	66	5	89			185	86	101	62	77	74	85	27	16
6	NİĞDE	51-78	2	26	OTSS1	353	265	74	93	21	52	72	97	36	1	33			16	67	91	24	19	46	77	12	10
6	NİĞDE	51-87	0	10	OTSS1	1.073	706	92	109	56	155	86	103	65	17	88	94	87	106	82	98	61	89	77	85	42	18
6	SİVAS	58-43	0	19	OTSS1	222	184	60	74	2	24	57	81	15	1	55			10	49	66	0	3	42			6
6	SİVAS	58-44	0	1	G.TRAF	222	184				24				1				10				3				6
6	SİVAS	58-50	0	1	OTSS1	90	75	34	45	0	12	35	44	0	0				2	31			1	32			3
6	YOZGAT	66-53	0	1	G.TRAF	234	181				26				1				16				10				11
6	YOZGAT	66-01	1	26	OTSS1	1.899	1.512	72	87	10	209	71	87	28	1	75			60	66	82	21	117	70	80	15	9
6	YOZGAT	66-01	2	17	OTSS1	247	204	64	81	4	28	69	85	26	0				13	60	83	20	2	61			6
6	YOZGAT	66-01	3	4	OTSS1	563	465	78	98	24	70	78	99	44	4	81			21	70	92	33	3	60			4
6	YOZGAT	66-03	1	33	OTSS1	1.120	907	58	71	0	150	58	70	3	2	57			53	53	70	3	8	52			5
6	YOZGAT	66-03	2	16	OTSS1	859	677	66	83	7	92	65	81	17	1	48			61	58	74	7	28	65	76	6	10
6	YOZGAT	66-04	0	12	TAHMİN	638	501				51				0				79				7				13
6	YOZGAT	66-05	0	52	OTSS1	1.034	793	87	109	44	131	82	102	53	1	46			81	74	91	36	28	76	85	41	11
6	YOZGAT	66-06	0	38	OTSS1	426	364	71	89	14	45	68	83	20	1	67			14	61	79	10	2	74			4
6	YOZGAT	66-07	0	3	OTSS1	4.138	3.548	47	59	40	462	46	58	35	20	50	61	49	94	42	55	25	14	35	46	8	3

2019 YILI
KARAYOLLARI 6. BÖLGE MÜDÜRLÜĞÜ
İL YOLLARI TANIMLARI

BL. NO	İLİ	KKNO	DİLİM NO	UZUNLUK KM	BAŞLANGIÇ TANIMI	ARA NOKTA	SON TANIMI
6	YOZGAT	66-08	0	1	(66-07)İL Y.AYR.		(ZİLE-SORGUN)(805-09)D.Y.AYR.
6	YOZGAT	66-09	0	26	(ALACA-YOZGAT)(795-07)D.Y.AYR.		(AYDINCIK-SORGUN)(66-01)İL Y.AYR.
6	YOZGAT	66-10	0	27	(AYDINCIK-EYMİR)(66-01)İL Y.AYR.		ÇEKEREK(805-01)D.Y.AYR.
6	YOZGAT	66-11	0	7	(ALACA-YOZGAT)(795-07)D.Y.AYR.		(YOZGAT-SORGUN(200-17)D.Y.AYR.
6	YOZGAT	66-12	0	1	(KADIŞEHRİ-İBRAHİMAĞAÇİFTLİĞİ)(66-06)il y.ayr.		YÜKSEK HIZLI TREN İSTASYONU
6	YOZGAT	66-25	1	52	YOZGAT(200-16)D.Y.AYR.	OSMANPAŞA	YENİPAZAR
6	YOZGAT	66-25	2	34	YENİPAZAR	SIRÇALI	(SORGUN-BOĞAZLIYAN)(805-02)D.Y.AYR.
6	YOZGAT	66-30	1	3	(SORGUN-AKDAĞMADENİ)(200-17/200-18)D.Y.AYR.		SARAYKENT
6	YOZGAT	66-30	2	26	SARAYKENT		(SORGUN-KADIŞEHRİ)(66-05)İL Y.AYR.
6	YOZGAT	66-31	1	2	(SORGUN-YILDIZELİ)(200-18)D.Y.AYR.		AKDAĞMADENİ
6	YOZGAT	66-31	2	21	AKDAĞMADENİ		(66-37)İL Y.AYR. (BOZHÜYÜK)
6	YOZGAT	66-31	3	8	(66-37)İL Y.AYR. (BOZHÜYÜK)		(YOZGAT-SİVAS)İL SINIRI
6	YOZGAT	66-32	1	22	(805-02)D.Y.AYR.(SARIKAYA)	KARAYAKUP	HASBEK
6	YOZGAT	66-32	2	33	HASBEK	AKÇAKIŞLA	(SORGUN-AKDAĞMADENİ)(200-18)D.Y.AYR.
6	YOZGAT	66-33	0	30	(SORGUN-BOĞAZLIYAN)(805-02)D.Y.AYR.		(BOĞAZLIYAN-ÇAYIRALAN)(66-34)İL Y.AYR.
6	YOZGAT	66-34	1	27	FELAHİYE(66-38)İL Y.AYR.(BOĞAZLIYAN)		ÇANDIR
6	YOZGAT	66-34	2	14	ÇANDIR		ÇAYIRALAN
6	YOZGAT	66-34	3	18	ÇAYIRALAN		(YOZGAT-KAYSERİ)İL SINIRI
6	YOZGAT	66-36	1	22	(805-02/805-03)D.Y.AYR.(BOĞAZLIYAN)		YENİFAKILI
6	YOZGAT	66-36	2	6	YENİFAKILI		(YOZGAT-NEVŞEHİR)İL SINIRI(KOZAKLI YOLU)
6	YOZGAT	66-37	0	20	AKDAĞMADENİ(66-31)İL Y.AYR.		(YOZGAT-SİVAS)İL SINIRI
6	YOZGAT	66-38	1	4	(SARIKAYA-BOĞAZLIYAN)(805-02)D. Y.R.AYR.		BOĞAZLIYAN
6	YOZGAT	66-38	2	17	BOĞAZLIYAN		(YOZGAT-KAYSERİ)İL SINIRI
6	YOZGAT	66-50	1	30	(YOZGAT-YERKÖY)(200-16)D.Y.AYR.		ŞEFAATLİ
6	YOZGAT	66-50	2	23	ŞEFAATLİ		(YOZGAT-NEVŞEHİR)İL SINIRI
6	YOZGAT	66-75	0	16	(YOZGAT-BOĞAZKALE)(66-77)İL Y.AYR.		MUSABEYLİ
6	YOZGAT	66-76	0	15	(YERKÖY-ÇERİKLİ)(200-15)D.Y.AYR.		SALMANLI
6	YOZGAT	66-77	1	6	YOZGAT(200-16)D.Y.AYR.		(66-75)İL Y.AYR. (MUSABEYLİ)
6	YOZGAT	66-77	2	31	(66-75)İL Y.AYR. (MUSABEYLİ)		(YOZGAT-ÇORUM)İL SINIRI(BOĞAZKALE YOLU)
6	AKSARAY	68-83	0	7	(KIRŞEHİR-AKSARAY)İL SINIRI		(68-81)İL Y.AYR.(SARIYAHŞİ)
6	KIRIKKALE	71-27	0	4	(KIRIKKALE-YOZGAT) İL SINIRI		(KIRIKKALE-KIRŞEHİR) İL SINIRI

2019 YILI
KARAYOLLARI 6. BÖLGE MÜDÜRLÜĞÜ
İL YOLLARI YILLIK ORTALAMA GÜNLÜK TRAFİK DEĞERLERİ VE HIZ BİLGİLERİ

							OTOMOBİL				ORTA YÜKLÜ TİCARİ TAŞIT				OTOBÜS				KAMYON				KMY+RÖMORK,ÇEKİCİ+YARI RÖMORK				AĞIR TAŞIT YÜZDESİ
BL. NO	İLİ	KKNO	DİLİM NO	UZUNLUK KM	SAYIM TÜRÜ	TOPLAM YOGT Taşıt/Gün	YOGT Taşıt/Gün	ORT.HIZ km/sa	%85'lik HIZ km/sa	HIZ İHLALİ %	YOGT Taşıt/Gün	ORT.HIZ km/sa	%85'lik HIZ km/sa	HIZ İHLALİ %	YOGT Taşıt/Gün	ORT.HIZ km/sa	%85'lik HIZ km/sa	HIZ İHLALİ %	YOGT Taşıt/Gün	ORT.HIZ km/sa	%85'lik HIZ km/sa	HIZ İHLALİ %	YOGT Taşıt/Gün	ORT.HIZ km/sa	%85'lik HIZ km/sa	HIZ İHLALİ %	
6	YOZGAT	66-08	0	1	OTSS1	2.821	2.406	53	68	59	322	52	66	56	14	52	66	45	66	46	62	41	13	41	55	21	3
6	YOZGAT	66-09	0	26	HAM YOL																						
6	YOZGAT	66-10	0	27	HAM YOL																						
6	YOZGAT	66-11	0	7	HAM YOL																						
6	YOZGAT	66-12	0	1	TRAFİĞE KAPALI YOL																						
6	YOZGAT	66-25	1	52	OTSS1	2.388	2.022	89	107	46	151	87	106	65	43	86	93	83	78	79	94	49	94	68	81	19	7
6	YOZGAT	66-25	2	34	OTSS1	3.157	2.596	86	105	41	266	81	102	55	41	87	96	82	142	79	94	46	112	71	81	19	8
6	YOZGAT	66-30	1	3	OTSS1	3.024	2.621	55	72	62	249	52	67	54	1	38			106	51	66	54	47	49	62	46	5
6	YOZGAT	66-30	2	26	OTSS1	766	593	80	97	27	89	74	90	36	0				41	69	86	26	43	69	82	25	11
6	YOZGAT	66-31	1	2	OTSS1	2.222	1.851	35	44	6	244	33	43	5	3	24			112	31	39	2	12	26	34	2	6
6	YOZGAT	66-31	2	21	OTSS1	840	691	52	67	1	97	51	63	1	0				43	42	64	1	9	29			6
6	YOZGAT	66-31	3	8	OTSS1	237	185	75	93	19	37	79	100	48	0				10	62		33	5	62			6
6	YOZGAT	66-32	1	22	OTSS1	819	682	82	99	31	96	81	95	55	0				33	71	88	30	8	67			5
6	YOZGAT	66-32	2	33	OTSS1	373	298	81	98	30	56	81	96	57	0				16	69	91	35	3	69			5
6	YOZGAT	66-33	0	30	OTSS1	1.165	937	79	97	94	140	73	92	88	3	80			54	68	88	81	31	60	76	69	7
6	YOZGAT	66-34	1	27	OTSS1	1.625	1.415	80	98	29	139	76	91	40	3	84			47	74	94	37	21	68	81	15	4
6	YOZGAT	66-34	2	14	OTSS1	931	755	69	84	6	95	70	83	21	3	66			50	69	82	20	28	58	69	0	8
6	YOZGAT	66-34	3	18	OTSS1	683	564	84	105	40	79	90	110	71	0				24	74	91	39	16	78	85	50	6
6	YOZGAT	66-36	1	22	OTSS1	2.238	1.947	81	99	30	186	78	95	45	6	81			70	75	91	40	29	67	80	15	4
6	YOZGAT	66-36	2	6	G.TRAF	538	457				54				0				19				8				5
6	YOZGAT	66-37	0	20	OTSS1	96	83	59	73	3	10	55	71	6	0				2	50			1	35			3
6	YOZGAT	66-38	1	4	HAM YOL																						
6	YOZGAT	66-38	2	17	OTSS1	593	477	78	98	29	77	77	94	41	0				29	74	89	41	10	62	81	16	6
6	YOZGAT	66-50	1	30	OTSS1	1.457	1.233	80	96	27	116	75	93	40	1	78			73	70	87	31	34	58	80	16	7
6	YOZGAT	66-50	2	23	G.TRAF	473	358				35				0				31				49				17
6	YOZGAT	66-75	0	16	OTSS1	653	587	84	101	39	48	80	96	57	0				14	71	86	28	4	69			3
6	YOZGAT	66-76	0	15	OTSS1	207	163	56	73	1	18	50	66	3	0				16	46	57	0	10	44	56	0	12
6	YOZGAT	66-77	1	6	OTSS1	1.471	1.180	69	83	6	184	64	81	17	1	76			79	55	72	5	27	57	71	1	7
6	YOZGAT	66-77	2	31	OTSS1	589	510	79	95	25	44	77	96	46	1	73			18	60	89	21	16	59	77	8	6
6	AKSARAY	68-83	0	7	G.TRAF	892	467				84				0				71				270				38
6	KIRIKKALE	71-27	0	4	OTSS1	234	181	65	81	5	26	63	76	11	1	68			16	57	71	4	10	55	67	0	11

7.Bölge SAMSUN

K A R A D E N İ Z

İŞARETLER

Otoyollar
İnşaa halinde otoyollar (Kavşak)
Devlet yolları
İl yolları
Bölünmüş yollar
Beton asfalt yollar
Sathi kaplamalı yollar
Stabilize yollar
Toprak yollar
Ham yollar
Devlet yolu K.K.No (550-10)
İl yolu K.K.No (27-02)
Dağ geçitleri (25 km; Sertavul Geç. 1650)
Devlet sınırı
İl sınırı
KGM Bölge sınırı
Şube sınırı
İl merkezi — ORDU
İlçe merkezi — FATSA

Köy-mevki — Çambaşı
Bölge merkezi — SAMSUN
Şube merkezi — BOYABAT 79
Bakımevi — Vezirköprü B.E.
Refüj alanı — Ünye B.E.

ÖLÇEK 10 0 10 20 30 40 50 Km

TESİSLER VE BAKIM DAİRESİ BAŞKANLIĞI - 01.01.2020

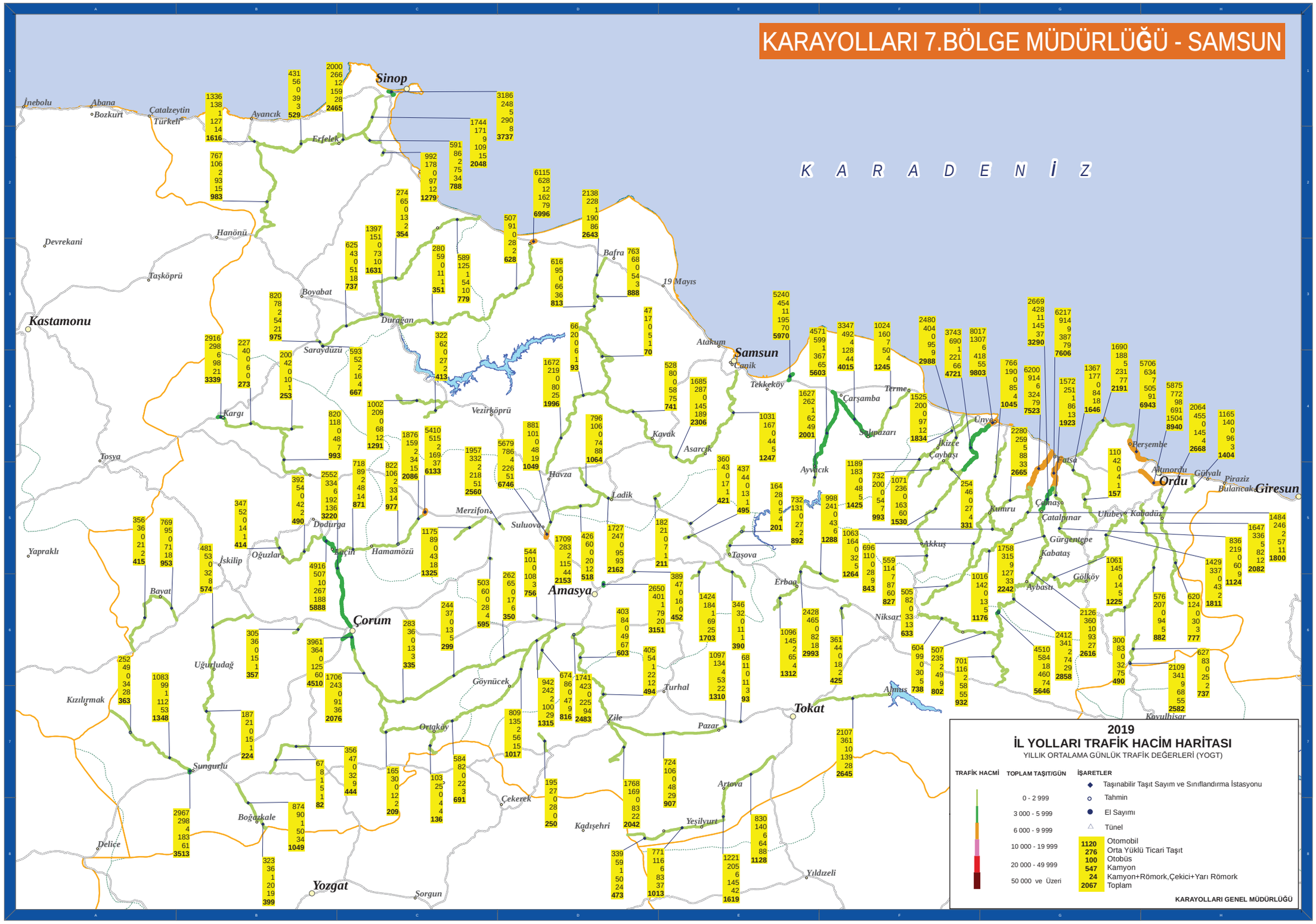
KARAYOLLARI 7.BÖLGE MÜDÜRLÜĞÜ - SAMSUN
K A R A D E N İ Z
Sinop
Samsun
Kastamonu
Çorum
Amasya
Tokat
Ordu
Giresun
Yozgat
İnebolu
Abana
Bozkurt
Çatalzeytin
Türkeli
Ayancık
Erfelek
Devrekani
Hanönü
Taşköprü
Boyabat
Durağan
Saraydüzü
Kargı
Tosya
Vezirköprü
Havza
Merzifon
Suluova
Ladik
Kavak
Asarcık
Bafra
19 Mayıs
Atakum
Canik
Tekkeköy
Çarşamba
Terme
Salıpazarı
Ayvacık
İkizce
Çaybaşı
Ünye
Fatsa
Perşembe
Altınordu
Gülyalı
Piraziz
Bulancak
Çamaş
Kumru
Çatalpınar
Ulubey
Kabadüz
Gürgentepe
Kabataş
Aybastı
Gölköy
Akkuş
Niksar
Erbaa
Taşova
Almus
Kovulhisar
Dodurga
Laçin
Hamamözü
İskilip
Oğuzlar
Yapraklı
Bayat
Uğurludağ
Kızılırmak
Sungurlu
Boğazkale
Delice
Sorgun
Göynücek
Ortaköy
Çekerek
Kadışehri
Yeşilyurt
Artova
Yıldızeli
Turhal
Zile
Pazar
2019
İL YOLLARI TRAFİK HACİM HARİTASI
YILLIK ORTALAMA GÜNLÜK TRAFİK DEĞERLERİ (YOGT)
TRAFİK HACMİ
TOPLAM TAŞIT/GÜN
0 - 2 999
3 000 - 5 999
6 000 - 9 999
10 000 - 19 999
20 000 - 49 999
50 000 ve Üzeri
İŞARETLER
Taşınabilir Taşıt Sayım ve Sınıflandırma İstasyonu
Tahmin
El Sayımı
Tünel
1120 Otomobil
276 Orta Yüklü Ticari Taşıt
100 Otobüs
547 Kamyon
24 Kamyon+Römork,Çekici+Yarı Römork
2067 Toplam
KARAYOLLARI GENEL MÜDÜRLÜĞÜ

2019 YILI
KARAYOLLARI 7. BÖLGE MÜDÜRLÜĞÜ
İL YOLLARI TANIMLARI

BL. NO	İLİ	KKNO	DİLİM NO	UZUNLUK KM	BAŞLANGIÇ TANIMI	ARA NOKTA	SON TANIMI
7	AMASYA	05-01	0	5	(TAŞOVA - LADİK) (030-10) D.Y.AYR.		BORABAY GÖL TESİSLERİ ÖNÜ
7	AMASYA	05-02	1	10	(AMASYA-ERBAA)(100-19)D.Y.AYR.		ALPASLAN
7	AMASYA	05-02	2	5	ALPASLAN		KARSAVUL
7	AMASYA	05-02	3	13	KARSAVUL		(AMASYA - SAMSUN) İL SN.
7	AMASYA	05-03	0	13	(AMASYA-ERBAA)(100-19)D.Y.AYR.		ESENÇAY
7	AMASYA	05-04	0	7	(AMASYA-TAŞOVA)(100-19)D.Y.AYR.		TEKKE
7	AMASYA	05-05	0	1	(AMASYA-TAŞOVA)(100-19)D.Y.AYR.		AKDAĞ
7	AMASYA	05-06	0	1	(TAŞOVA-LADİK)(030-10)D.Y.AYR.		DESTEK
7	AMASYA	05-07	0	1	(AMASYA-TAŞOVA)(100-19)D.Y.AYR.		ZİL Y.AYR.RET
7	AMASYA	05-50	1	8	(AMASYA-TURHAL)(180-05)D.Y.AYR.		BÜYÜK KIZILCA KÖYÜ
7	AMASYA	05-50	2	13	BÜYÜK KIZILCA KÖYÜ		(AMASYA-TOKAT)İL SINIRI(ZİLE YOLU)
7	AMASYA	05-51	1	6	(AMASYA - ÇORUM) (180-5) D.Y.AYR.		(05-52) İL Y.AYR.
7	AMASYA	05-51	2	8	(05-52) İL Y.AYR.		(05-53) İL Y.AYR.
7	AMASYA	05-51	3	17	(05-53) İL Y.AYR.		(AMASYA - ÇORUM) İL SN.
7	AMASYA	05-52	0	12	(AMASYA-MECİTÖZÜ)(05-51)İL Y.AYR.		GEDİKSARAY
7	AMASYA	05-53	1	13	(AMASYA-MECİTÖZÜ)(05-51)İL Y.AYR.		GÖYNÜCEK
7	AMASYA	05-53	2	17	GÖYNÜCEK		(AMASYA - ÇORUM) İL SN. (ORTAKÖY) YOLU
7	AMASYA	05-55	0	3	(AMASYA-ÇORUM)(180-05)D.Y.AYR.		DOĞANTEPE
7	AMASYA	05-75	1	4	(MERZİFON-HAVZA)(100-17)D.Y.AYR.		HAVAALANI
7	AMASYA	05-75	2	7	HAVAALANI		(MERZİFON - ÇORUM) (795-03) DY YL. AYR.
7	AMASYA	05-76	0	1	(MERZİFON-ÇORUM)(795-03)D.Y.AYR.		SARIBUĞDAY
7	AMASYA	05-78	0	12	(MERZİFON-GÜMÜŞHACIKÖY)(100-17)D.Y.AYR.		ALICIK
7	AMASYA	05-79	1	1	(100-17) D.Y.AYR.		GÜMÜŞHACIKÖY
7	AMASYA	05-79	2	5	GÜMÜŞHACIKÖY		GÜMÜŞ
7	AMASYA	05-79	3	17	GÜMÜŞ		HAMAMÖZÜ
7	AMASYA	05-79	4	2	HAMAMÖZÜ		(AMASYA - ÇORUM) İL SN.
7	AMASYA	05-80	1	2	(AMASYA-MERZİFON)(100-18)D.Y.AYR.		SULUOVA
7	AMASYA	05-80	2	6	SULUOVA		(AMASYA-SAMSUN)İL SN.
7	ÇORUM	19-27	1	8	(795-04) D.Y.AYR. (ÇORUM)		KARAPINAR KÖYÜ YOLU AYR.
7	ÇORUM	19-27	2	16	KARAPINAR KÖYÜ YOLU AYR.		(19-28) İL Y.AYR.
7	ÇORUM	19-27	3	36	(19-28) İL Y.AYR.		ORTAKÖY
7	ÇORUM	19-27	4	15	ORTAKÖY		(ÇORUM - AMASYA) İL SN.
7	ÇORUM	19-28	1	18	(ÇORUM - ORTAKÖY) (19-27) İL Y.AYR.		İBEK
7	ÇORUM	19-28	2	19	İBEK		(ÇORUM - AMASYA) İL SN.
7	ÇORUM	19-29	0	10	(ÇORUM - GÖYNÜCEK) (19-27) İL Y.AYR. (ORTAKÖY)		(ÇORUM-YOZGAT)İL SINIRI

2019 YILI
KARAYOLLARI 7. BÖLGE MÜDÜRLÜĞÜ
İL YOLLARI YILLIK ORTALAMA GÜNLÜK TRAFİK DEĞERLERİ VE HIZ BİLGİLERİ

							OTOMOBİL					ORTA YÜKLÜ TİCARİ TAŞIT				OTOBÜS				KAMYON				KMY+RÖMORK,ÇEKİCİ+YARI RÖMORK				AĞIR TAŞIT YÜZDESİ
BL. NO	İLİ	KKNO	DİLİM NO	UZUNLUK KM	SAYIM TÜRÜ	TOPLAM YOGT Taşıt/Gün	YOGT Taşıt/Gün	ORT.HIZ km/sa	%85'lik HIZ km/sa	HIZ İHLALİ %	YOGT Taşıt/Gün	ORT.HIZ km/sa	%85'lik HIZ km/sa	HIZ İHLALİ %	YOGT Taşıt/Gün	ORT.HIZ km/sa	%85'lik HIZ km/sa	HIZ İHLALİ %	YOGT Taşıt/Gün	ORT.HIZ km/sa	%85'lik HIZ km/sa	HIZ İHLALİ %	YOGT Taşıt/Gün	ORT.HIZ km/sa	%85'lik HIZ km/sa	HIZ İHLALİ %	
7	AMASYA	05-01	0	5	OTSS1	495	437	49	61	45	44	48	60	45	0				13	38	51	20	1	37		0	3
7	AMASYA	05-02	1	10	OTSS1	892	732	60	72	1	131	59	70	5	0				27	41	65	3	2	36		0	3
7	AMASYA	05-02	2	5	TAHMİN	201	164				28				0				5				4				5
7	AMASYA	05-02	3	13	HAM YOL																						
7	AMASYA	05-03	0	13	OTSS1	390	346	44	53	0	32	43	53	0	0				11	37	50	0	1	35		0	3
7	AMASYA	05-04	0	7	OTSS1	1.703	1.424	64	77	4	184	65	78	11	1	62		0	69	58	77	12	25	48	59	0	6
7	AMASYA	05-05	0	1	OTSS1	452	389	28	40	0	47	33	40	0	0				16	34	40	0	0				3
7	AMASYA	05-06	0	1	OTSS1	421	360	40	50	0	43	41	52	0	0				17	36	48	0	1	30		0	4
7	AMASYA	05-07	0	1	OTSS1	3.151	2.650	51	60	0	401	49	59	0	1	49		0	79	47	58	0	20	41	50	0	3
7	AMASYA	05-50	1	8	TAHMİN	2.483	1.741				423				0				225				94				13
7	AMASYA	05-50	2	13	OTSS1	603	403	56	67	0	84	57	65	1	0				49	53	64	0	67	50	59	0	19
7	AMASYA	05-51	1	6	OTSS1	2.153	1.709	68	82	8	283	67	79	18	2	62		10	115	61	73	8	44	54	66	2	7
7	AMASYA	05-51	2	8	OTSS1	1.315	942	76	94	24	242	77	93	44	2	76		31	100	68	84	22	29	52	75	6	10
7	AMASYA	05-51	3	17	OTSS1	350	262	56	71	0	65	56	70	3	0				17	50	62	1	6	42		0	7
7	AMASYA	05-52	0	12	OTSS1	816	674	59	71	1	86	55	66	1	0				47	50	60	0	9	47		0	7
7	AMASYA	05-53	1	13	OTSS1	1.017	809	81	100	33	135	80	96	52	2	76		38	56	77	92	42	15	63	79	4	7
7	AMASYA	05-53	2	17	G.TRAF	691	584				82				0				22				3				4
7	AMASYA	05-55	0	3	OTSS1	756	544	60	73	0	101	62	74	5	0				108	53	70	3	3	42		0	15
7	AMASYA	05-75	1	4	OTSS1	2.560	1.957	68	87	1	332	60	80	7	2	69		1	218	51	67	3	51	45	56	0	11
7	AMASYA	05-75	2	7	HAM YOL																						
7	AMASYA	05-76	0	1	OTSS1	595	503	49	62	0	60	52	65	2	0				28	49	60	0	4	32		0	5
7	AMASYA	05-78	0	12	OTSS1	1.325	1.175	69	85	9	89	68	84	22	0				43	62	78	13	18	55	71	4	5
7	AMASYA	05-79	1	1	OTSS1	6.133	5.410	38	47	0	515	36	45	0	2	31		0	169	33	42	0	37	31	40	0	3
7	AMASYA	05-79	2	5	OTSS1	2.086	1.876	71	87	11	159	69	83	21	2	66		0	34	64	82	18	15	54	72	3	2
7	AMASYA	05-79	3	17	TAHMİN	977	822				106				2				33				14				5
7	AMASYA	05-79	4	2	G.TRAF	871	718				89				2				48				14				7
7	AMASYA	05-80	1	2	OTSS1	6.746	5.679	56	70	0	786	56	69	1	4	47		0	226	53	68	1	51	47	61	0	4
7	AMASYA	05-80	2	6	OTSS1	1.049	881	55	70	2	101	56	70	6	0				48	48	66	3	19	47	66	1	6
7	ÇORUM	19-27	1	8	OTSS1	4.510	3.961	73	88	12	364	71	85	25	0				125	61	80	17	60	59	75	4	4
7	ÇORUM	19-27	2	16	OTSS1	2.076	1.706	78	93	20	243	76	92	40	0				91	59	79	13	36	55	78	9	6
7	ÇORUM	19-27	3	36	OTSS1	209	165	57	69	0	30	58	68	0	0				12	42	59	0	2	40		0	6
7	ÇORUM	19-27	4	15	OTSS1	691	584	59	73	1	82	58	71	3	0				22	53	71	2	3	48		0	4
7	ÇORUM	19-28	1	18	OTSS1	335	283	72	89	13	36	70	86	26	0				13	50	77	12	3	48		4	5
7	ÇORUM	19-28	2	19	OTSS1	299	244	67	82	5	37	66	81	17	0				13	53	75	8	5	50		9	6
7	ÇORUM	19-29	0	10	OTSS1	136	103	60	76	1	25	61	73	8	0				4	58		0	4	59		0	5

2019 YILI
KARAYOLLARI 7. BÖLGE MÜDÜRLÜĞÜ
İL YOLLARI TANIMLARI

BL. NO	İLİ	KKNO	DİLİM NO	UZUNLUK KM	BAŞLANGIÇ TANIMI	ARA NOKTA	SON TANIMI
7	ÇORUM	19-50	1	9	(ÇORUM - ALACA) (795-05) D.Y.AYR.		ALACAHÖYÜK
7	ÇORUM	19-50	2	10	ALACAHÖYÜK		(ALACA - SUNGURLU) (190-03) D.Y.AYR.
7	ÇORUM	19-51	1	14	(SUNGURLU-ALACA)(190-02/190-03)D.Y.AYR.		BOĞAZKALE
7	ÇORUM	19-51	2	5	BOĞAZKALE		(ÇORUM-YOZGAT)İL SINIRI
7	ÇORUM	19-54	1	1	ÇORUM (190-02) D.Y.AYR. (SUNGURLU)		SUNGURLU
7	ÇORUM	19-54	2	15	SUNGURLU		KARAÇAY
7	ÇORUM	19-54	3	19	KARAÇAY		(ÇORUM - ÇANKIRI) İL SN.
7	ÇORUM	19-75	0	4	(ÇORUM-ÇANKIRI)(18-03)D.Y.AYR.		SEYDİM
7	ÇORUM	19-76	1	28	(ÇANKIRI-ÇORUM)(18-02/18-03)D.Y.AYR.		UĞURLUDAĞ
7	ÇORUM	19-76	2	39	UĞURLUDAĞ		(SUNGURLU - ÇORUM) (190-02) D.Y.AYR.
7	ÇORUM	19-77	1	26	ÇANKIRI(180-02)D.Y.AYR.		BAYAT
7	ÇORUM	19-77	2	10	BAYAT		ÇORUM(180-02)D.Y.AYR.
7	ÇORUM	19-78	1	2	(BOYABAT - TOSYA) (785-03) D.Y.AYR.		KARGI
7	ÇORUM	19-78	2	21	KARGI		(19-82) İL Y.AYR.
7	ÇORUM	19-78	3	25	(19-82) İL Y.AYR.		(TOSYA - OSMANCIK) (100-16) D.Y.AYR.
7	ÇORUM	19-80	0	11	(ÇORUM-OSMANCIK)(19-81)İL Y.AYR.(LAÇİN)		(ÇORUM - AMASYA) İL SN.
7	ÇORUM	19-81	1	6	(MERZİFON-SUNGURLU)(795-04)D.Y.AYR.(ÇORUM)		LAÇİN
7	ÇORUM	19-81	2	29	LAÇİN		(İSKİLİP-OSMANCIK)(785-04)D.Y.AYR.
7	ÇORUM	19-82	0	8	(KARGI-OSMANCIK)(19-78)İL Y.AYR.		KAMİL
7	ÇORUM	19-83	1	7	(DODURGA-İSKİLİP)(785-04)D.Y.AYR.		OĞUZLAR
7	ÇORUM	19-83	2	21	OĞUZLAR		(OSMANCIK-DODURGA)(785-04)D.Y.AYR.
7	ORDU	52-25	1	16	(ORDU - GÖLKÖY) (855-01) D.Y.AYR.		KABADÜZ
7	ORDU	52-25	2	37	KABADÜZ		ÇAMBAŞI ÇEŞME MEYDANI
7	ORDU	52-26	0	8	(ORDU-GÜLYALI)(010-18)D.Y.AYR.		SARAYCIK
7	ORDU	52-50	0	31	(855-01) D.Y.AYR. (ULUBEY)		(GÖLKÖY - GÜRGENTEPE) (855-01) D.Y.AYR.
7	ORDU	52-52	1	1	(GÖLKÖY - KOYULHİSAR) (855-02) D.Y.AYR.		MESUDİYE
7	ORDU	52-52	2	12	MESUDİYE		YEŞİLCE
7	ORDU	52-53	0	39	GÖLKÖY(855-01/855-02)D.Y.AYR.		(52-75) İL Y.AYR. (AYBASTI)
7	ORDU	52-54	1	8	(FATSA-AYBASTI) (52-75) İL YOL AYR.		ÇAMAŞ
7	ORDU	52-54	2	22	ÇAMAŞ		(ULUBEY - GÖLKÖY) (855-01) D.Y.AYR.
7	ORDU	52-55	0	21	(FATSA-KUMRU)(52-76)İL Y.AYR.		(52-56)İL Y.AYR.(KORGAN)
7	ORDU	52-56	1	18	(52-81) İL Y.AYR. (KUMRU)		KORGAN
7	ORDU	52-56	2	22	KORGAN		(KUMRU - ÇAMİÇİ) (52-81) İL Y.AYR.
7	ORDU	52-58	0	16	(FATSA-KUMRU)(52-76)İL Y.AYR.		KORGAN(52-55) İL Y.AYR.
7	ORDU	52-59	1	15	(ORDU - ULUBEY) (855-01) D.Y.AYR.		GÜMÜŞKÖY

2019 YILI
KARAYOLLARI 7. BÖLGE MÜDÜRLÜĞÜ
İL YOLLARI YILLIK ORTALAMA GÜNLÜK TRAFİK DEĞERLERİ VE HIZ BİLGİLERİ

							OTOMOBİL					ORTA YÜKLÜ TİCARİ TAŞIT				OTOBÜS				KAMYON				KMY+RÖMORK,ÇEKİCİ+YARI RÖMORK				AĞIR TAŞIT YÜZDESİ
BL. NO	İLİ	KKNO	DİLİM NO	UZUNLUK KM	SAYIM TÜRÜ	TOPLAM YOGT Taşıt/Gün	YOGT Taşıt/Gün	ORT.HIZ km/sa	%85'lik HIZ km/sa	HIZ İHLALİ %	YOGT Taşıt/Gün	ORT.HIZ km/sa	%85'lik HIZ km/sa	HIZ İHLALİ %	YOGT Taşıt/Gün	ORT.HIZ km/sa	%85'lik HIZ km/sa	HIZ İHLALİ %	YOGT Taşıt/Gün	ORT.HIZ km/sa	%85'lik HIZ km/sa	HIZ İHLALİ %	YOGT Taşıt/Gün	ORT.HIZ km/sa	%85'lik HIZ km/sa	HIZ İHLALİ %	
7	ÇORUM	19-50	1	9	OTSS1	444	356	65	83	6	47	66	81	17	0				32	48	68	2	9	42	62	1	9
7	ÇORUM	19-50	2	10	OTSS1	82	67	48	60	0	8	45			1	41		0	5	42	52	0	1	32		0	8
7	ÇORUM	19-51	1	14	OTSS1	1.049	874	80	97	28	90	76	93	37	1	77		38	50	62	83	20	34	60	76	6	8
7	ÇORUM	19-51	2	5	OTSS1	399	323	68	87	11	36	65	84	21	1	60		0	20	55	82	17	19	57	73	6	10
7	ÇORUM	19-54	1	1	OTSS1	3.513	2.967	42	53	22	298	40	51	16	4	36		6	183	39	52	20	61	35	44	3	7
7	ÇORUM	19-54	2	15	OTSS1	1.348	1.083	68	82	89	99	68	81	90	1	62		80	112	66	83	84	53	60	71	0	12
7	ÇORUM	19-54	3	19	TAHMİN	363	252				49				0				34				28				17
7	ÇORUM	19-75	0	4	OTSS1	357	305	56	71	1	36	56	72	4	0				15	50	68	5	1	30		0	4
7	ÇORUM	19-76	1	28	OTSS1	574	481	78	94	21	53	77	93	41	0				32	64	84	20	8	62		4	7
7	ÇORUM	19-76	2	39	OTSS1	224	187	51	64	1	21	50	62	3	0				15	44	56	2	1	40		0	7
7	ÇORUM	19-77	1	26	OTSS1	415	356	56	74	4	36	59	72	9	0				21	48	58	9	2	42		0	6
7	ÇORUM	19-77	2	10	OTSS1	953	769	74	92	20	95	75	92	36	0				71	68	84	24	18	58	74	1	9
7	ÇORUM	19-78	1	2	OTSS1	3.339	2.916	62	77	4	298	61	76	10	6	66		16	98	54	68	3	21	50	63	2	4
7	ÇORUM	19-78	2	21	OTSS1	273	227	56	67	0	40	56	69	3	0				6	49		0	0				2
7	ÇORUM	19-78	3	25	OTSS1	993	820	56	70	4	118	56	69	9	0				48	51	68	9	7	49		2	6
7	ÇORUM	19-80	0	11	OTSS1	871	718	74	88	13	89	72	85	25	2	70		21	48	70	86	27	14	67	81	1	7
7	ÇORUM	19-81	1	6	OTSS1	5.888	4.916	76	91	16	507	75	88	35	10	75	85	32	267	70	85	26	188	64	74	4	8
7	ÇORUM	19-81	2	29	OTSS1	3.220	2.552	80	95	26	334	76	92	42	6	77		31	192	72	88	34	136	64	76	4	10
7	ÇORUM	19-82	0	8	OTSS1	253	200	72	85	8	42	73	86	27	0				10	67	82	17	1	64		0	4
7	ÇORUM	19-83	1	7	OTSS1	414	347	53	63	0	52	51	62	1	0				14	43	58	0	1	37	50	0	4
7	ÇORUM	19-83	2	21	OTSS1	490	392	71	83	6	54	69	81	17	0				42	64	79	14	2	52		0	9
7	ORDU	52-25	1	16	OTSS1	2.668	2.064	55	67	1	455	51	65	2	0				145	54	67	2	4	44		0	6
7	ORDU	52-25	2	37	OTSS1	777	620	39	45	0	124	38	44	0	0				30	35	42	0	3	30		0	4
7	ORDU	52-26	0	8	OTSS1	1.404	1.165	48	56	0	140	46	55	0	0				96	47	55	0	3	35		0	7
7	ORDU	52-50	0	31	OTSS1	1.811	1.429	37	45	0	337	37	44	0	0				43	36	43	0	2	30		0	3
7	ORDU	52-52	1	1	OTSS1	2.582	2.109	37	45	0	341	36	44	0	9	29	36	0	68	32	40	0	55	25	31	0	5
7	ORDU	52-52	2	12	OTSS1	737	627	42	50	0	83	41	49	0	0				25	38	49	0	2	30		0	4
7	ORDU	52-53	0	39	OTSS1	1.225	1.061	52	62	0	145	51	61	1	0				14	42	54	0	5	42		0	2
7	ORDU	52-54	1	8	OTSS1	1.923	1.572	59	70	0	251	59	70	3	1	54		0	86	53	64	1	13	48	57	0	5
7	ORDU	52-54	2	22	OTSS1	1.124	836	51	62	0	219	51	61	0	0				60	48	59	0	9	40		0	6
7	ORDU	52-55	0	21	OTSS1	1.800	1.484	52	61	0	246	51	60	0	2	42		0	57	45	55	0	11	39	52	0	4
7	ORDU	52-56	1	18	OTSS1	1.264	1.063	42	54	0	164	43	53	0	0				32	37	50	0	5	28		0	3
7	ORDU	52-56	2	22	OTSS1	1.176	1.016	47	59	0	142	48	58	1	0				13	44		0	5	35		0	2
7	ORDU	52-58	0	16	HAM YOL																						
7	ORDU	52-59	1	15	OTSS1	2.082	1.647	67	81	5	336	68	82	19	5	96	183	43	82	68	91	23	12	52	67	2	5

2019 YILI
KARAYOLLARI 7. BÖLGE MÜDÜRLÜĞÜ
İL YOLLARI TANIMLARI

BL. NO	İLİ	KKNO	DİLİM NO	UZUNLUK KM	BAŞLANGIÇ TANIMI	ARA NOKTA	SON TANIMI
7	ORDU	52-59	2	20	GÜMÜŞKÖY	KARINCA	PINARLI
7	ORDU	52-59	3	19	PINARLI		(GÖLKÖY - KOYULHİSAR) (855-02) D.Y.AYR.
7	ORDU	52-60	1	11	(FATSA-ORDU)(010-18)D.Y.AYR.		ULUBEY
7	ORDU	52-60	2	9	ULUBEY		((ORDU-GÜLYALI)(010-18)D.Y.AYR.
7	ORDU	52-75	1	11	FATSA (010-17 / 010-18) D.Y.AYR.		(52-54)İL Y.AYR.(ÇAMAŞ)
7	ORDU	52-75	2	10	(52-54)İL Y.AYR.(ÇAMAŞ)		ÇATALPINAR
7	ORDU	52-75	3	21	ÇATALPINAR		KABATAŞ
7	ORDU	52-75	4	10	KABATAŞ		AYBASTI
7	ORDU	52-75	5	21	AYBASTI		(ORDU - TOKAT) İL SN.
7	ORDU	52-76	1	15	(010-17) D.Y.AYR. (FATSA)		(52-55)İL Y.AYR.(KORGAN)
7	ORDU	52-76	2	18	(52-55)İL Y.AYR.(KORGAN)		(52-81) İL Y.AYR. (KUMRU)
7	ORDU	52-77	1	18	(TERME - FATSA) (010-17) D.Y.AYR.		ÇAYBAŞI
7	ORDU	52-77	2	9	ÇAYBAŞI		(ÜNYE - AKKUŞ) (52-84) İL Y.AYR.
7	ORDU	52-78	0	14	(52-77)İL Y.AYR.(ÇAYBAŞI)		İLKÜVEZ
7	ORDU	52-79	1	14	(ÜNYE - TERME) (010-16 / 17) D.Y.AYR.		İKİZCE
7	ORDU	52-79	2	20	İKİZCE		YOĞUNOLUK
7	ORDU	52-80	1	10	(FATSA - BOLAMAN) (010-18) D.Y.AYR.		ILICA
7	ORDU	52-80	2	24	ILICA		(GÜRGENTEPE-ULUBEY)(855-01)D.Y.AYR.
7	ORDU	52-81	1	34	(ÜNYE - NİKSAR) (850-01) D.Y.AYR.		KUMRU
7	ORDU	52-81	2	27	KUMRU		(ORDU-TOKAT)İL SINIRI
7	ORDU	52-82	1	32	(FATSA-ORDU)(010-18)D.Y.AYR.(BOLAMAN)		PERŞEMBE
7	ORDU	52-82	2	8	PERŞEMBE		(BOLAMAN-ORDU)(010-18)D.Y.AYR.
7	ORDU	52-83	0	3	(TERME - FATSA) (010-17) D.Y.AYR. (ÜNYE)		ÜNYE
7	ORDU	52-84	1	22	(TERME - FATSA) (010-17) D.Y.AYR.		(52-77)İL Y.AYR.(TEKKİRAZ)
7	ORDU	52-84	2	34	(52-77)İL Y.AYR.(TEKKİRAZ)		AKKUŞ
7	ORDU	52-84	3	12	AKKUŞ		(ÜNYE - NİKSAR) (850-01) D.Y.AYR.
7	SAMSUN	55-25	1	28	(SAMSUN - ÜNYE) (010-16) D.Y.AYR.	GÖKÇELİ	AYVACIK
7	SAMSUN	55-25	2	5	AYVACIK		UĞURLU AYR.
7	SAMSUN	55-25	3	18	UĞURLU AYR.		(SAMSUN-AMASYA) İL SNR. (TAŞOVA) YOLU
7	SAMSUN	55-27	1	17	(SAMSUN-ÜNYE)(010-16) D.Y.AYR. (ÇARŞAMBA)		SALIPAZARI
7	SAMSUN	55-27	2	22	SALIPAZARI		(SAMSUN-ÜNYE)(010-16) D.Y.AYR. (TERME)
7	SAMSUN	55-28	0	3	(SAMSUN-ÇARŞAMBA)(010-16)D.Y.AYR.		HAVAALANI
7	SAMSUN	55-50	1	40	(010-16) D.Y.AYR. (SAMSUN)		ASARCIK
7	SAMSUN	55-50	2	21	ASARCIK		(SAMSUN - HAVZA) (795-01) D.Y.AYR.
7	SAMSUN	55-51	0	30	(HAVZA-SAMSUN)(795-01)D.Y.AYR.	KAVAK	(ÇAKIRALAN-BAFRA)(55-77)İL Y.AYR.

2019 YILI
KARAYOLLARI 7. BÖLGE MÜDÜRLÜĞÜ
İL YOLLARI YILLIK ORTALAMA GÜNLÜK TRAFİK DEĞERLERİ VE HIZ BİLGİLERİ

							OTOMOBİL					ORTA YÜKLÜ TİCARİ TAŞIT				OTOBÜS				KAMYON				KMY+RÖMORK,ÇEKİCİ+YARI RÖMORK				AĞIR TAŞIT YÜZDESİ
BL. NO	İLİ	KKNO	DİLİM NO	UZUNLUK KM	SAYIM TÜRÜ	TOPLAM YOGT Taşıt/Gün	YOGT Taşıt/Gün	ORT.HIZ km/sa	%85'lik HIZ km/sa	HIZ İHLALİ %	YOGT Taşıt/Gün	ORT.HIZ km/sa	%85'lik HIZ km/sa	HIZ İHLALİ %	YOGT Taşıt/Gün	ORT.HIZ km/sa	%85'lik HIZ km/sa	HIZ İHLALİ %	YOGT Taşıt/Gün	ORT.HIZ km/sa	%85'lik HIZ km/sa	HIZ İHLALİ %	YOGT Taşıt/Gün	ORT.HIZ km/sa	%85'lik HIZ km/sa	HIZ İHLALİ %	
7	ORDU	52-59	2	20	OTSS1	882	576	50	59	0	207	48	57	0	0				94	40	54	0	5	39		0	11
7	ORDU	52-59	3	19	OTSS1	490	300	47	58	0	83	46	57	0	0				32	41	54	0	75	35	48	0	22
7	ORDU	52-60	1	11	OTSS1	8.940	5.875				772				98				691				1.504				25
7	ORDU	52-60	2	9	HAM YOL																						
7	ORDU	52-75	1	11	OTSS1	7.606	6.217	63	75	2	914	62	73	6	9	56	67	1	387	60	72	4	79	57	67	1	6
7	ORDU	52-75	2	10	OTSS1	3.290	2.669	67	79	6	428	66	77	13	11	57	60	1	145	64	75	11	37	57	68	2	6
7	ORDU	52-75	3	21	OTSS1	2.242	1.758	57	68	0	315	56	66	2	9	50		0	127	54	65	1	33	46	57	0	7
7	ORDU	52-75	4	10	OTSS1	2.616	2.126	49	60	0	360	49	60	0	10	42	47	0	93	45	56	0	27	40	50	0	5
7	ORDU	52-75	5	21	OTSS1	2.858	2.412	49	60	0	341	47	58	0	2	38		0	74	39	51	0	29	35	45	0	4
7	ORDU	52-76	1	15	OTSS1	7.523	6.200	62	72	1	914	61	72	6	6	60		1	324	60	70	3	79	55	65	1	5
7	ORDU	52-76	2	18	OTSS1	2.665	2.280	66	80	5	259	67	80	15	5	64		0	88	65	78	11	33	61	72	8	5
7	ORDU	52-77	1	18	OTSS1	2.988	2.480	69	81	4	404	68	80	14	0				95	64	79	13	9	54		1	3
7	ORDU	52-77	2	9	OTSS1	331	254	60	75	1	46	62	75	9	0				27	51	68	3	4	53		0	10
7	ORDU	52-78	0	14	OTSS1	993	732	56	68	0	200	56	66	0	0				54	52	62	1	7	44	55	0	6
7	ORDU	52-79	1	14	OTSS1	1.834	1.525	71	84	8	200	69	82	20	0				97	58	73	8	12	54	70	1	6
7	ORDU	52-79	2	20	OTSS1	1.425	1.189	45	54	0	183	45	53	0	0				48	43	51	0	5	33	49	0	4
7	ORDU	52-80	1	10	OTSS1	1.646	1.367	61	72	1	177	60	71	4	0				84	55	67	2	18	52	64	0	6
7	ORDU	52-80	2	24	OTSS1	157	110	43	55	0	42	45	55	0	0				4	39		0	1	32		0	3
7	ORDU	52-81	1	34	OTSS1	1.045	766	57	69	1	190	58	68	3	0				85	55	67	3	4	46		0	9
7	ORDU	52-81	2	27	OTSS1	843	696	41	52	0	110	43	53	0	0				28	37	48	0	9	33	42	0	4
7	ORDU	52-82	1	32	OTSS1	2.191	1.690	58	70	1	188	56	69	3	5	53		0	231	51	64	1	77	48	58	0	14
7	ORDU	52-82	2	8	OTSS1	6.943	5.706	76	89	14	634	75	90	33	7	73		31	505	71	85	25	91	66	76	7	9
7	ORDU	52-83	0	3	OTSS1	9.803	8.017	58	71	17	1.307	56	70	15	6	48		5	418	55	69	13	55	49	63	6	5
7	ORDU	52-84	1	22	OTSS1	4.721	3.743				690				1				221				66				6
7	ORDU	52-84	2	34	OTSS1	1.530	1.071				236				0				163				60				15
7	ORDU	52-84	3	12	OTSS1	827	559				114				7				87				60				18
7	SAMSUN	55-25	1	28	OTSS1	5.603	4.571	76	91	55	599	74	89	64	1	70		50	367	67	79	53	65	67	81	6	8
7	SAMSUN	55-25	2	5	OTSS1	2.001	1.627	65	79	4	262	64	79	13	1	49		0	62	57	71	3	49	57	68	2	6
7	SAMSUN	55-25	3	18	HAM YOL																						
7	SAMSUN	55-27	1	17	OTSS1	4.015	3.347	86	102	37	492	83	98	54	4	82		57	128	78	92	43	44	68	80	3	4
7	SAMSUN	55-27	2	22	OTSS1	1.245	1.024	56	68	0	160	55	67	2	7	49		0	50	49	62	3	4	34		0	4
7	SAMSUN	55-28	0	3	OTSS1	5.970	5.240	77	92	3	454	75	91	17	11	71	87	17	195	68	85	16	70	59	71	2	4
7	SAMSUN	55-50	1	40	OTSS1	1.247	1.031	60	73	2	167	59	71	5	0				44	52	68	4	5	45		0	4
7	SAMSUN	55-50	2	21	OTSS1	2.306	1.685	82	98	31	287	78	92	41	0				145	70	85	27	189	66	77	6	14
7	SAMSUN	55-51	0	30	OTSS1	741	528	54	65	0	80	52	63	0	0				58	44	55	0	75	50	61	0	18

2019 YILI
KARAYOLLARI 7. BÖLGE MÜDÜRLÜĞÜ
İL YOLLARI TANIMLARI

BL. NO	İLİ	KKNO	DİLİM NO	UZUNLUK KM	BAŞLANGIÇ TANIMI	ARA NOKTA	SON TANIMI
7	SAMSUN	55-52	0	6	(LADİK-TAŞOVA)(030-09)D.Y.AYR.		ŞEYHLİ
7	SAMSUN	55-53	1	19	(SAMSUN - AMASYA) İL SN. (SULUOVA YOLU)		(55-57) İL Y.AYR.
7	SAMSUN	55-53	2	4	(55-57) İL Y.AYR.		(030-09) D.Y.AYR. (LADİK)
7	SAMSUN	55-54	0	10	(VEZİRKÖPRÜ-DURAĞAN)(030-07/030-08)D.Y.AYR.		BEŞPINAR
7	SAMSUN	55-55	0	20	BEŞPINAR(55-54)İL Y.AYR.		MEZRA
7	SAMSUN	55-57	0	12	(HAVZA-KAVAK)(795-02)D.Y.AYR.		LADİK(55-53)İL Y.AYR.
7	SAMSUN	55-76	0	4	KOLAY(55-77)İL Y.AYR.		BOĞAZKAYA
7	SAMSUN	55-77	1	12	(BAFRA - GERZE) (010-15) D.Y.AYR.		(55-76) İL Y.AYR. (BOĞAZKAYA)
7	SAMSUN	55-77	2	9	(55-76) İL Y.AYR. (BOĞAZKAYA)		KOLAY
7	SAMSUN	55-77	3	46	KOLAY		(55-51) İL Y.AYR. (KAVAK)
7	SAMSUN	55-77	4	12	(55-51) İL Y.AYR. (KAVAK)		ÇAKIRALAN
7	SAMSUN	55-77	5	26	ÇAKIRALAN		KÖPRÜBAŞI (030-08) D.Y.AYR.
7	SAMSUN	55-78	1	1	(GERZE - BAFRA) (010-15) D.Y.AYR.		ALAÇAM
7	SAMSUN	55-78	2	39	ALAÇAM	KIZLAN	(SİNOP - SAMSUN) İL SN.
7	SAMSUN	55-79	0	16	(ONDOKUZMAYIS-SAMSUN)(010-15)D.Y.AYR.		(SAMSUN-KAVAK)(795-01)D.Y.AYR.
7	SAMSUN	55-80	0	2	(SİNOP-SAMSUN)İL SINIRI		(010-15)D.Y.AYR.
7	SİNOP	57-25	1	13	(SAMSUN - SİNOP) İL SN.		DİKMEN
7	SİNOP	57-25	2	53	DİKMEN		(030-06) D.Y.AYR. (DURAĞAN)
7	SİNOP	57-50	1	2	(030-06) D.Y.AYR. (DURAĞAN)		AKBEL KÖY YOLU AYR.
7	SİNOP	57-50	2	43	AKBEL KÖY YOLU AYR.		(SAMSUN - SİNOP) İL SN.
7	SİNOP	57-51	0	21	SARAYDÜZÜ(57-59)İL Y.AYR.		(030-06)D.Y.AYR.
7	SİNOP	57-52	1	16	(SİNOP - AYANCIK) (010-13) D.Y.AYR.		(57-53)İL Y.AYR.(010-14) D.Y.AYR.
7	SİNOP	57-52	2	8	(57-53)İL Y.AYR.(010-14) D.Y.AYR.		ERFELEK
7	SİNOP	57-53	0	7	(SİNOP-ERFELEK)(57-52)İL Y.AYR.		(SİNOP-GERZE)(010-14)D.Y.AYR.(LALA)
7	SİNOP	57-54	0	36	YENİKONAK(57-55)İL Y.AYR.		ERFELEK(57-52)İL Y.AYR.
7	SİNOP	57-55	1	4	AYANCIK(010-12/010-13)D.Y.AYR.		(57-54) İL Y.AYR.
7	SİNOP	57-55	2	45	(57-54) İL Y.AYR.		(TAŞKÖPRÜ-BOYABAT)(030-06)D.Y.AYR.(SAKIZ)
7	SİNOP	57-57	0	2	(SİNOP-GERZE)(010-14)D.Y.AYR.		KABALI
7	SİNOP	57-58	0	3	(SİNOP-GERZE)(010-14)D.Y.AYR.		HAVAALANI
7	SİNOP	57-59	1	2	(BOYABAT - TOSYA) (785-02) D.Y.AYR.		(57-51) İL Y.AYR.
7	SİNOP	57-59	2	1	(57-51) İL Y.AYR.		SARAYDÜZÜ
7	TOKAT	60-02	0	12	(ERBAA-KARAYAKA)(60-76)İL Y.AYR.		DOĞANYURT
7	TOKAT	60-03	0	7	(ERBAA-NİKSAR)(100-20)D.Y.AYR.		GÖKÇELİ
7	TOKAT	60-04	1	26	NİKSAR(850-02)D.Y.AYR.		BAŞÇİFTLİK
7	TOKAT	60-04	2	14	BAŞÇİFTLİK		(AYBASTI-REŞADİYE)(60-50)İL Y.AYR.

2019 YILI
KARAYOLLARI 7. BÖLGE MÜDÜRLÜĞÜ
İL YOLLARI YILLIK ORTALAMA GÜNLÜK TRAFİK DEĞERLERİ VE HIZ BİLGİLERİ

							OTOMOBİL					ORTA YÜKLÜ TİCARİ TAŞIT				OTOBÜS				KAMYON				KMY+RÖMORK,ÇEKİCİ+YARI RÖMORK				AĞIR TAŞIT YÜZDESİ
BL. NO	İLİ	KKNO	DİLİM NO	UZUNLUK KM	SAYIM TÜRÜ	TOPLAM YOGT Taşıt/Gün	YOGT Taşıt/Gün	ORT.HIZ km/sa	%85'lik HIZ km/sa	HIZ İHLALİ %	YOGT Taşıt/Gün	ORT.HIZ km/sa	%85'lik HIZ km/sa	HIZ İHLALİ %	YOGT Taşıt/Gün	ORT.HIZ km/sa	%85'lik HIZ km/sa	HIZ İHLALİ %	YOGT Taşıt/Gün	ORT.HIZ km/sa	%85'lik HIZ km/sa	HIZ İHLALİ %	YOGT Taşıt/Gün	ORT.HIZ km/sa	%85'lik HIZ km/sa	HIZ İHLALİ %	
7	SAMSUN	55-52	0	6	OTSS1	211	182	51	63	0	21	49	59	1	0				7	41	53	1	1	40		0	4
7	SAMSUN	55-53	1	19	OTSS1	518	426	76	93	21	60	81	95	54	0				20	71	92	39	12	70	77	3	6
7	SAMSUN	55-53	2	4	OTSS1	2.162	1.727	73	89	13	247	73	87	31	0				95	66	80	16	93	67	78	4	9
7	SAMSUN	55-54	0	10	OTSS1	413	322	65	79	4	62	63	79	13	0				27	40	65	5	2	46		0	7
7	SAMSUN	55-55	0	20	OTSS1	1.291	1.002	60	69	0	209	59	68	1	0				68	49	63	0	12	44	55	0	6
7	SAMSUN	55-57	0	12	OTSS1	1.064	796	71	83	7	106	68	80	16	0				74	59	73	5	88	57	69	2	15
7	SAMSUN	55-76	0	4	OTSS1	888	763	64	78	3	68	66	81	16	0				54	56	72	6	3	50		0	6
7	SAMSUN	55-77	1	12	OTSS1	2.643	2.138	76	92	18	228	77	92	40	1	77		49	190	66	80	16	86	67	78	8	10
7	SAMSUN	55-77	2	9	OTSS1	813	616	69	82	5	95	71	84	23	0				66	61	73	4	36	63	76	6	13
7	SAMSUN	55-77	3	46	OTSS1	70	47	50	63	0	17	52	64	0	0				5	40		0	1	28		0	8
7	SAMSUN	55-77	4	12	OTSS1	93	66	50	63	0	20	50	63	1	0				6	34		0	1	28		0	7
7	SAMSUN	55-77	5	26	OTSS1	1.996	1.672	62	75	2	219	64	77	13	0				80	59	76	11	25	53	66	1	5
7	SAMSUN	55-78	1	1	OTSS1	6.996	6.115	29	36	0	628	28	36	0	12	23	31	0	162	27	34	0	79	24	29	0	3
7	SAMSUN	55-78	2	39	OTSS1	628	507	72	88	13	91	73	89	34	0				28	65	87	25	2	45		0	5
7	SAMSUN	55-79	0	16	HAM YOL																						
7	SAMSUN	55-80	0	2	G.TRAF	779	589				125				1				54				10				8
7	SİNOP	57-25	1	13	OTSS1	779	589	86	104	43	125	83	99	60	1	70		29	54	83	96	67	10	65	81	0	8
7	SİNOP	57-25	2	53	OTSS1	354	274	50	61	0	65	50	61	0	0				13	42		0	2	43		0	4
7	SİNOP	57-50	1	2	OTSS1	1.631	1.397	59	76	3	151	61	77	10	0				73	55	70	4	10	45	63	0	5
7	SİNOP	57-50	2	43	OTSS1	351	280	63	76	2	59	60	73	3	0				11	47	66	1	1	40		0	3
7	SİNOP	57-51	0	21	OTSS1	737	625	63	79	4	43	69	85	23	0				51	60	74	6	18	58	77	0	9
7	SİNOP	57-52	1	16	OTSS1	2.048	1.744	75	89	13	171	73	87	29	9	76	85	35	109	69	82	17	15	58	71	3	6
7	SİNOP	57-52	2	8	OTSS1	2.465	2.000	73	88	12	266	71	86	26	12	74		31	159	63	80	15	28	52	68	0	8
7	SİNOP	57-53	0	7	OTSS1	788	591	61	72	1	86	60	73	6	2	55		0	75	53	66	1	34	50	60	0	14
7	SİNOP	57-54	0	36	OTSS1	529	431	45	52	0	56	44	52	0	0				39	35	46	0	3	35		0	8
7	SİNOP	57-55	1	4	OTSS1	1.616	1.336	83	100	30	138	86	108	58	1	68		50	127	74	87	32	14	66	79	0	9
7	SİNOP	57-55	2	45	OTSS1	983	767	58	68	0	106	55	66	1	2	52		0	93	48	58	0	15	46	57	0	11
7	SİNOP	57-57	0	2	OTSS1	1.279	992	59	73	2	178	58	71	6	0				97	58	69	2	12	41	58	0	9
7	SİNOP	57-58	0	3	OTSS1	3.737	3.186	60	73	2	248	60	73	6	5	51	64	0	290	57	69	3	8	46	58	0	8
7	SİNOP	57-59	1	2	OTSS1	975	820	72	90	15	78	72	88	28	2	80		53	54	68	83	23	21	67	76	5	8
7	SİNOP	57-59	2	1	OTSS1	667	593	61	73	2	52	60	72	7	2	56		0	16	55	69	4	4	50	63	0	3
7	TOKAT	60-02	0	12	OTSS1	1.288	998	75	91	17	241	74	89	32	0				43	54	81	15	6	55		2	4
7	TOKAT	60-03	0	7	OTSS1	425	361	64	77	4	44	62	74	8	0				18	49	69	3	2	53		0	5
7	TOKAT	60-04	1	26	OTSS1	738	604	49	59	0	99	48	58	0	0				30	38	55	0	5	33	51	0	5
7	TOKAT	60-04	2	14	OTSS1	802	507	64	79	4	235	72	88	30	2	65		0	49	67	82	18	9	54	71	4	7

2019 YILI
KARAYOLLARI 7. BÖLGE MÜDÜRLÜĞÜ
İL YOLLARI TANIMLARI

BL. NO	İLİ	KKNO	DİLİM NO	UZUNLUK KM	BAŞLANGIÇ TANIMI	ARA NOKTA	SON TANIMI
7	TOKAT	60-05	1	1	(NİKSAR-SUŞEHRİ)(100-21)D.Y.AYR.		REŞADİYE
7	TOKAT	60-05	2	35	REŞADİYE		(TOKAT - ORDU) İL SN.(AYBASTI YOLU)
7	TOKAT	60-06	0	27	(TOKAT-NİKSAR)(850-02/850-03)D.Y.AYR.		ALMUS
7	TOKAT	60-08	0	23	(ORDU-TOKAT) İL SINIRI		(AKKUŞ-NİKSAR)(850-02)D.Y.AYR.(ÇAMİÇİ)
7	TOKAT	60-50	1	20	(TOKAT - YILDIZELİ) (850-03) D.Y.AYR.		ARTOVA
7	TOKAT	60-50	2	17	ARTOVA		YEŞİLYURT
7	TOKAT	60-50	3	12	YEŞİLYURT		SULUSARAY
7	TOKAT	60-50	4	14	SULUSARAY	KAPLICA	(TOKAT - YOZGAT) İL SN.
7	TOKAT	60-51	1	5	(TOKAT-TURHAL)(180-06)D.Y.AYR.		PAZAR
7	TOKAT	60-51	2	34	PAZAR		(190-05)D.Y.AYR.(ZİLE)
7	TOKAT	60-53	0	19	(190-05)D.Y.AYR.(ZİLE)	BOZTEPE	BOZTEPE İSTASYONU
7	TOKAT	60-54	0	25	(190-05)D.Y.AYR.(ZİLE)		TOKAT-AMASYA)İL SINIRI
7	TOKAT	60-55	0	7	(ZİLE-ÇEKEREK)(190-05)D.Y.AYR.		İĞDİR
7	TOKAT	60-75	0	18	(100-20)D.Y.AYR.(ERBAA)		KOZLU
7	TOKAT	60-76	0	7	(100-20)D.Y.AYR.(ERBAA)		KARAYAKA
7	TOKAT	60-77	0	1	(TURHAL-TOKAT)(180-06)D.Y.AYR.		HAVAALANI
7	TOKAT	60-78	0	1	(TURHAL-TOKAT)(180-06)D.Y.AYR.		YENİ HAVAALANI

2019 YILI
KARAYOLLARI 7. BÖLGE MÜDÜRLÜĞÜ
İL YOLLARI YILLIK ORTALAMA GÜNLÜK TRAFİK DEĞERLERİ VE HIZ BİLGİLERİ

							OTOMOBİL					ORTA YÜKLÜ TİCARİ TAŞIT				OTOBÜS				KAMYON				KMY+RÖMORK,ÇEKİCİ+YARI RÖMORK				AĞIR TAŞIT YÜZDESİ
BL. NO	İLİ	KKNO	DİLİM NO	UZUNLUK KM	SAYIM TÜRÜ	TOPLAM YOGT Taşıt/Gün	YOGT Taşıt/Gün	ORT.HIZ km/sa	%85'lik HIZ km/sa	HIZ İHLALİ %	YOGT Taşıt/Gün	ORT.HIZ km/sa	%85'lik HIZ km/sa	HIZ İHLALİ %	YOGT Taşıt/Gün	ORT.HIZ km/sa	%85'lik HIZ km/sa	HIZ İHLALİ %	YOGT Taşıt/Gün	ORT.HIZ km/sa	%85'lik HIZ km/sa	HIZ İHLALİ %	YOGT Taşıt/Gün	ORT.HIZ km/sa	%85'lik HIZ km/sa	HIZ İHLALİ %	
7	TOKAT	60-05	1	1	TAHMİN	5.646	4.510				584				18				460				74				9
7	TOKAT	60-05	2	35	OTSS1	932	701	72	85	7	116	71	84	23	2	65		13	58	62	77	10	55	62	73	3	12
7	TOKAT	60-06	0	27	OTSS1	2.645	2.107	73	88	12	361	72	87	30	10	74	85	32	139	62	81	17	28	64	76	5	6
7	TOKAT	60-08	0	23	OTSS1	633	505	61	75	2	82	61	73	6	0				33	51	66	3	13	50	64	0	7
7	TOKAT	60-50	1	20	OTSS1	1.128	830	65	91	17	140	67	90	35	6	78		37	64	62	82	17	88	72	81	0	13
7	TOKAT	60-50	2	17	OTSS1	1.619	1.221	78	93	20	205	77	91	43	6	75		4	145	70	86	28	42	69	78	9	12
7	TOKAT	60-50	3	12	OTSS1	1.013	771	74	91	16	116	69	86	26	6	70		32	83	63	82	20	37	66	78	9	12
7	TOKAT	60-50	4	14	OTSS1	473	339	54	64	0	59	51	61	0	1	35		0	50	43	55	0	24	41	56	0	16
7	TOKAT	60-51	1	5	OTSS1	1.310	1.097	83	100	33	134	80	98	49	4	75		22	53	73	90	34	22	67	78	0	6
7	TOKAT	60-51	2	34	OTSS1	907	724	69	88	13	106	63	84	20	0				48	65	81	17	29	58	73	5	9
7	TOKAT	60-53	0	19	OTSS1	2.042	1.768	65	77	2	169	64	76	7	0				83	59	75	6	22	54	67	1	5
7	TOKAT	60-54	0	25	OTSS1	494	405	50	62	0	54	50	61	1	1	42		0	22	46	58	0	12	43	54	0	7
7	TOKAT	60-55	0	7	OTSS1	250	195	55	69	1	27	56	68	3	0				28	60	74	10	0				11
7	TOKAT	60-75	0	18	OTSS1	1.312	1.096	59	73	1	145	59	72	5	2	50		0	65	47	70	7	4	45		0	5
7	TOKAT	60-76	0	7	OTSS1	2.993	2.428	66	81	5	465	66	79	13	0				82	52	74	8	18	51	66	0	3
7	TOKAT	60-77	0	1	OTSS1	93	68	42	52	0	11	38	51	0	0				11	41	48	0	3	32		0	15
7	TOKAT	60-78	0	1	HAM YOL																						

8.Bölge ELAZIĞ

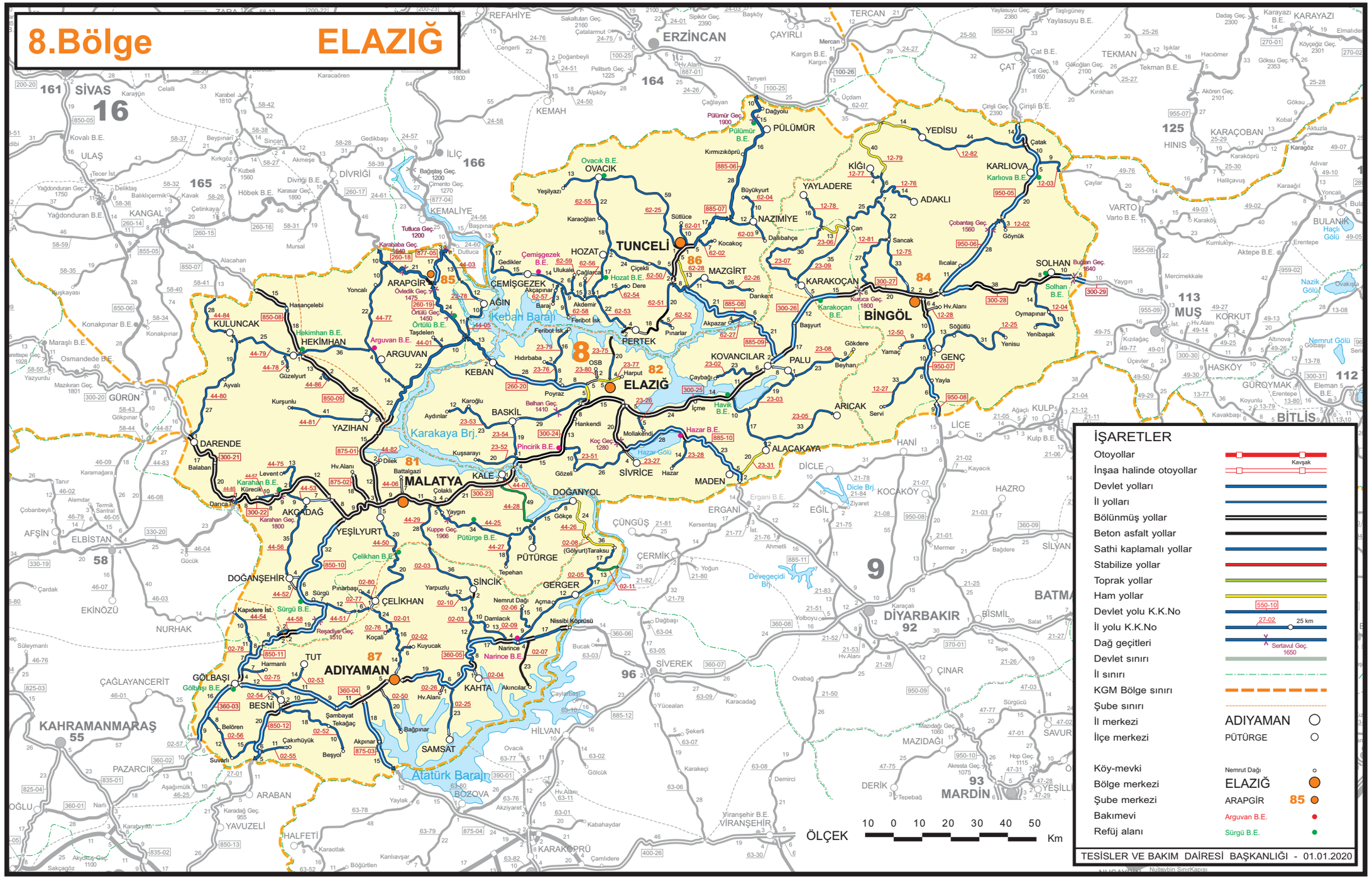

KARAYOLLARI 8.BÖLGE MÜDÜRLÜĞÜ - ELAZIĞ

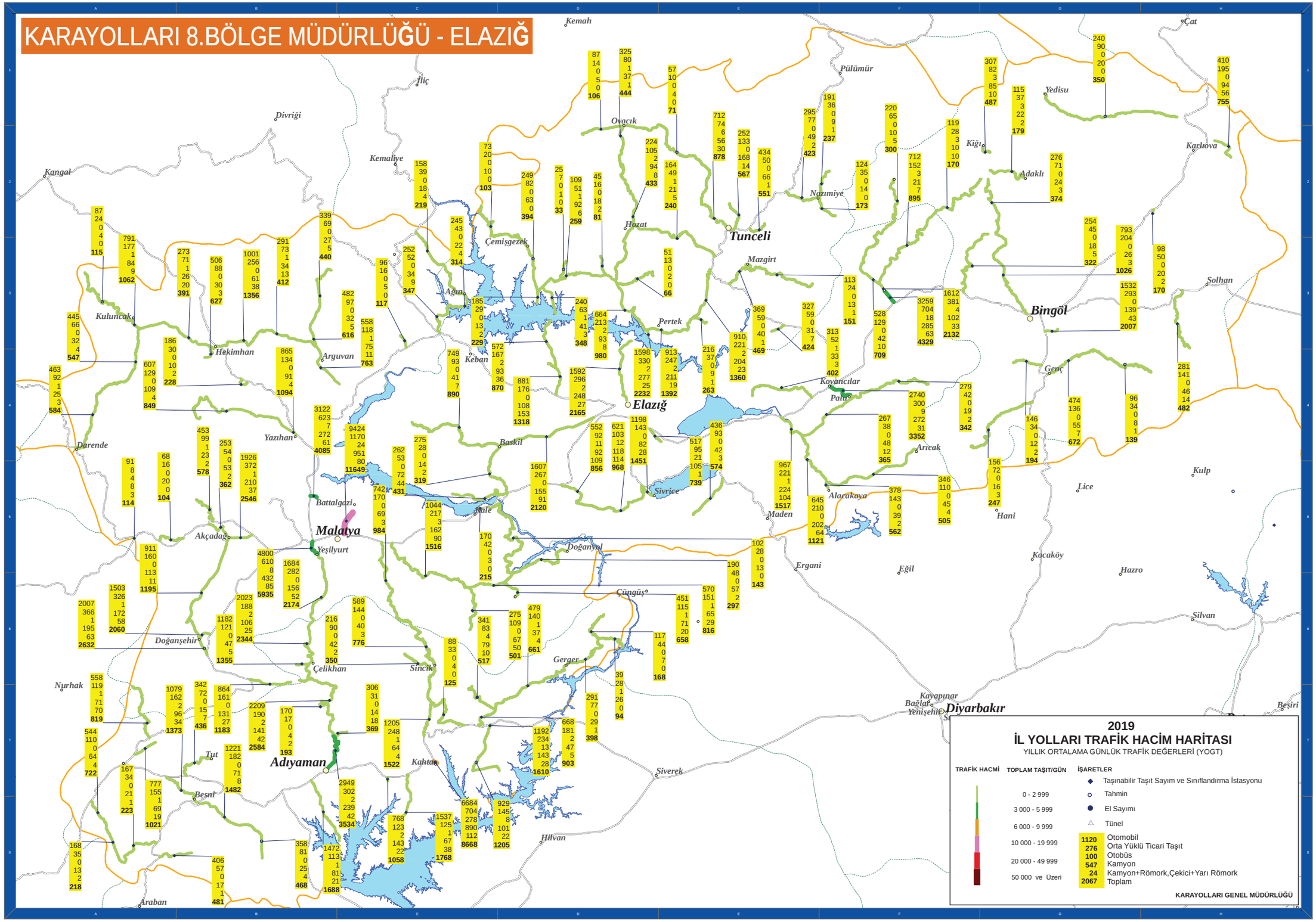

2019
İL YOLLARI TRAFİK HACİM HARİTASI

YILLIK ORTALAMA GÜNLÜK TRAFİK DEĞERLERİ (YOGT)

TRAFİK HACMİ	TOPLAM TAŞIT/GÜN
	0 - 2 999
	3 000 - 5 999
	6 000 - 9 999
	10 000 - 19 999
	20 000 - 49 999
	50 000 ve Üzeri

İŞARETLER

- Taşınabilir Taşıt Sayım ve Sınıflandırma İstasyonu
- Tahmin
- El Sayımı
- Tünel

1120	Otomobil
276	Orta Yüklü Ticari Taşıt
100	Otobüs
547	Kamyon
24	Kamyon+Römork,Çekici+Yarı Römork
2067	Toplam

KARAYOLLARI GENEL MÜDÜRLÜĞÜ

2019 YILI
KARAYOLLARI 8. BÖLGE MÜDÜRLÜĞÜ
İL YOLLARI TANIMLARI

BL. NO	İLİ	KKNO	DİLİM NO	UZUNLUK KM	BAŞLANGIÇ TANIMI	ARA NOKTA	SON TANIMI
8	ADIYAMAN	02-01	1	14	(360-04/05)D.Y.AYR.(ADIYAMAN)		(02-02) İL Y.AYR.(KUYUCAK)
8	ADIYAMAN	02-01	2	41	(02-02) İL Y.AYR.(KUYUCAK)		ÇELİKHAN
8	ADIYAMAN	02-01	3	20	ÇELİKHAN		(ADIYAMAN-MALATYA)İL SINIRI(YEŞİLYURT YOLU)
8	ADIYAMAN	02-02	0	6	(ADIYAMAN-ÇELİKHAN)(02-01)İL Y.AYR.		KUYUCAK
8	ADIYAMAN	02-03	1	12	(ADIYAMAN - SİVEREK) (360-05) D.Y.AYR.		(02-09) İL Y.AYR.(DAMLACIK)
8	ADIYAMAN	02-03	2	51	(02-09) İL Y.AYR.(DAMLACIK)		(ADIYAMAN - MALATYA) İL SN.
8	ADIYAMAN	02-04	0	1	ADIYAMAN(360-05)D.Y.AYR.		KAHTA
8	ADIYAMAN	02-05	1	9	(360-05)D.Y.AYR.(NARİNCE)		(02-06) İL Y.AYR.(NEMRUT DAĞI)
8	ADIYAMAN	02-05	2	28	(02-06) İL Y.AYR.(NEMRUT DAĞI)	AÇMA	GERGER
8	ADIYAMAN	02-05	3	17	GERGER		(02-11) İL Y.AYR.(ÇERMİK)
8	ADIYAMAN	02-05	4	17	(02-11) İL Y.AYR.(ÇERMİK)		(02-08)İL Y.AYR.(TARAKSU)
8	ADIYAMAN	02-06	0	15	(NARİNCE-GERGER)(02-05)İL Y.AYR.		NEMRUT DAĞI
8	ADIYAMAN	02-07	1	1	NARİNCE(360-05)D.Y.AYR.		ERİKLİ KÖYÜ AYR.
8	ADIYAMAN	02-07	2	22	ERİKLİ KÖYÜ AYR.		AKINCILAR
8	ADIYAMAN	02-08	0	36	(02-05)İL Y.AYR.(TARAKSU)		(ADIYAMAN-MALATYA)İL SINIRI
8	ADIYAMAN	02-09	0	23	(KAHTA-NARİNCE)(360-05)D.Y.AYR.	DAMLACIK	SİNCİK(02-03)İL Y.AYR.
8	ADIYAMAN	02-10	0	12	SİNCİK(02-03)İL Y.AYR.		YARPUZLU
8	ADIYAMAN	02-11	0	13	(TARAKSU-GERGER)(02-05)İL Y.AYR.		(DİYARBAKIR-ADIYAMAN) İL SINIRI
8	ADIYAMAN	02-25	0	23	ADIYAMAN(360-05)D.Y.AYR.		SAMSAT
8	ADIYAMAN	02-26	0	1	(ADIYAMAN-KAHTA)(360-05)D.Y.AYR.		HAVAALANI
8	ADIYAMAN	02-50	0	20	(ADIYAMAN-GÖLBAŞI)(360-04)D.Y.AYR.		BAĞPINAR
8	ADIYAMAN	02-52	1	18	(ADIYAMAN - ARABAN) (850-12) D.Y.AYR. (BESNİ)		TEKAĞAÇ
8	ADIYAMAN	02-52	2	10	TEKAĞAÇ		KIZILİN
8	ADIYAMAN	02-53	0	14	(ADIYAMAN-GÖLBAŞI)(360-04)D.Y.AYR.		TUT
8	ADIYAMAN	02-54	0	14	(ADIYAMAN-ARABAN)(850-12)D.Y.AYR.(BESNİ)		(GÖLBAŞI-ADIYAMAN)(360-04)D.Y.AYR.
8	ADIYAMAN	02-55	0	11	(BESNİ-ARABAN)(850-12)D.Y.AYR.		ÇAKIRHÖYÜK
8	ADIYAMAN	02-56	1	15	(BESNİ - ARABAN) (850-12) D.Y.AYR.		SUVARLI
8	ADIYAMAN	02-56	2	12	SUVARLI		BELÖREN
8	ADIYAMAN	02-56	3	8	BELÖREN		(GÖLBAŞI - PAZARCIK) (360-03) D.Y.AYR.
8	ADIYAMAN	02-75	0	7	GÖLBAŞI(850-11)D.Y.AYR.		HARMANLI
8	ADIYAMAN	02-76	0	1	(ADIYAMAN -ÇELİKHAN)(02-01)İL Y.AYR.		KOÇALİ
8	ADIYAMAN	02-77	0	6	(ADIYAMAN-ÇELİKHAN)(02-01)İL Y.AYR.		(ADIYAMAN-MALATYA)İL SINIRI(SÜRGÜ YOLU)
8	ADIYAMAN	02-78	0	11	(GÖLBAŞI - MALATYA) (850-11) D.Y.AYR.		(ADIYAMAN-MALATYA)İL SINIRI
8	ADIYAMAN	02-80	0	4	(02-01)İL Y.AYR.(ÇELİKHAN)		PINARBAŞI
8	BİNGÖL	12-02	0	3	(BİNGÖL-KARLIOVA)(950-05/950-06)D.Y.AYR.		GÖYNÜK

2019 YILI
KARAYOLLARI 8. BÖLGE MÜDÜRLÜĞÜ
İL YOLLARI YILLIK ORTALAMA GÜNLÜK TRAFİK DEĞERLERİ VE HIZ BİLGİLERİ

							OTOMOBİL					ORTA YÜKLÜ TİCARİ TAŞIT				OTOBÜS				KAMYON				KMY+RÖMORK,ÇEKİCİ+YARI RÖMORK				AĞIR TAŞIT YÜZDESİ
BL. NO	İLİ	KKNO	DİLİM NO	UZUNLUK KM	SAYIM TÜRÜ	TOPLAM YOGT Taşıt/Gün	YOGT Taşıt/Gün	ORT.HIZ km/sa	%85'lik HIZ km/sa	HIZ İHLALİ %	YOGT Taşıt/Gün	ORT.HIZ km/sa	%85'lik HIZ km/sa	HIZ İHLALİ %	YOGT Taşıt/Gün	ORT.HIZ km/sa	%85'lik HIZ km/sa	HIZ İHLALİ %	YOGT Taşıt/Gün	ORT.HIZ km/sa	%85'lik HIZ km/sa	HIZ İHLALİ %	YOGT Taşıt/Gün	ORT.HIZ km/sa	%85'lik HIZ km/sa	HIZ İHLALİ %	
8	ADIYAMAN	02-01	1	14	OTSS1	3.534	2.949	62	76	3	302	61	75	11	2	51			239	59	73	10	42	54	67	2	8
8	ADIYAMAN	02-01	2	41	OTSS1	2.584	2.209	81	95	24	190	80	96	48	2	74			141	78	89	46	42	67	79	13	7
8	ADIYAMAN	02-01	3	20	OTSS1	2.344	2.023	73	87	11	188	72	87	26	2	68			106	69	84	23	25	60	76	7	6
8	ADIYAMAN	02-02	0	6	OTSS1	369	306	45	54	0	31	42	53	0	0				14	41	50	0	18	34	45	0	9
8	ADIYAMAN	02-03	1	12	OTSS1	1.522	1.205	61	75	2	248	61	74	8	1	61			64	56	76	5	4	61			4
8	ADIYAMAN	02-03	2	51	OTSS1	776	589	54	63	0	144	52	61	0	0				40	48	58	0	3	44			6
8	ADIYAMAN	02-04	0	1	El Sayımı	8.668	6.684				704				278				890				112				12
8	ADIYAMAN	02-05	1	9	OTSS1	903	668	77	91	18	181	76	90	38	2	73			47	69	86	24	5	61			6
8	ADIYAMAN	02-05	2	28	OTSS1	661	479	66	77	2	140	65	76	9	1	54			37	59	75	8	4	51			6
8	ADIYAMAN	02-05	3	17	OTSS1	398	291	58	73	1	77	58	71	2	0				29	47	63	3	1	48			7
8	ADIYAMAN	02-05	4	17	OTSS1	168	117	50	61	0	44	48	57	0	0				7	44			0				4
8	ADIYAMAN	02-06	0	15	El Sayımı	517	341				83				4				79				10				17
8	ADIYAMAN	02-07	1	1	OTSS1	1.610	1.192	69	80	3	234	68	79	14	13	61	70	0	143	64	76	7	28	57	68	2	11
8	ADIYAMAN	02-07	2	22	TAHMİN	1.205	929				145				8				101				22				10
8	ADIYAMAN	02-08	0	36	HAM YOL																						
8	ADIYAMAN	02-09	0	23	OTSS1	125	88	67	80	4	33	65	77	10	0				4	64			0				3
8	ADIYAMAN	02-10	0	12	OTSS1	350	216	60	76	3	90	62	79	14	0				42	69	87	26	2	53			12
8	ADIYAMAN	02-11	0	13	OTSS1	94	39	36	51	0	28	36	43	0	1	21			26	24	33	0	0				28
8	ADIYAMAN	02-25	0	23	OTSS1	1.768	1.537	59	70	0	125	56	68	2	1	48			67	53	66	1	38	48	60	0	6
8	ADIYAMAN	02-26	0	1	OTSS1	1.058	768	61	74	0	123	63	78	3	2	48			143	52	70	1	22	46	58	0	16
8	ADIYAMAN	02-50	0	20	OTSS1	1.688	1.472	69	83	6	113	68	79	14	1	60			81	64	79	13	21	57	72	3	6
8	ADIYAMAN	02-52	1	18	OTSS1	1.482	1.221	62	73	1	182	83	101	62	0				71	71	88	31	8	51			5
8	ADIYAMAN	02-52	2	10	TAHMİN	468	358				81				0				25				4				6
8	ADIYAMAN	02-53	0	14	OTSS1	436	342	54	64	0	72	50	61	0	0				15	38	54	0	7	31			5
8	ADIYAMAN	02-54	0	14	OTSS1	1.373	1.079	69	83	6	162	64	80	14	2	47			96	59	75	9	34	55	69	0	9
8	ADIYAMAN	02-55	0	11	OTSS1	481	406	56	69	1	57	55	67	6	0				17	53	65	3	1	41			4
8	ADIYAMAN	02-56	1	15	OTSS1	223	167	48	58	0	34	48	60	0	0				21	48	57	0	1	39			10
8	ADIYAMAN	02-56	2	12	OTSS1	218	168	75	93	20	35	75	91	41	0				13	59	80	14	2	63			7
8	ADIYAMAN	02-56	3	8	OTSS1	722	544	77	94	23	110	77	91	45	0				64	72	88	32	4	50			9
8	ADIYAMAN	02-75	0	7	OTSS1	1.021	777	54	66	0	155	54	66	2	1	38			69	53	66	1	19	47	56	0	9
8	ADIYAMAN	02-76	0	1	OTSS1	193	170	35	44	0	17	32	46	0	0				4	28			2	18			3
8	ADIYAMAN	02-77	0	6	G.TRAF	1.183	864				161				0				131				27				13
8	ADIYAMAN	02-78	0	11	OTSS1	819	558	60	75	2	119	54	70	3	1	47			71	47	66	1	70	37	54	0	17
8	ADIYAMAN	02-80	0	4	OTSS1	1.355	1.182	55	69	1	121	58	72	6	0				47	56	74	7	5	51			4
8	BİNGÖL	12-02	0	3	OTSS1	170	98	34	42	0	50	32	40	0	0				20	31	39	0	2				13

2019 YILI
KARAYOLLARI 8. BÖLGE MÜDÜRLÜĞÜ
İL YOLLARI TANIMLARI

BL. NO	İLİ	KKNO	DİLİM NO	UZUNLUK KM	BAŞLANGIÇ TANIMI	ARA NOKTA	SON TANIMI
8	BİNGÖL	12-03	0	9	(KARLIOVA-ÇAT)(950-05)D.Y.AYR.		(BİNGÖL-MUŞ)İL SINIRI(VARTO YOLU)
8	BİNGÖL	12-04	0	24	(BİNGÖL-SOLHAN)(300-28)D.Y.AYR.	OYMAPINAR	YENİBAŞAK
8	BİNGÖL	12-25	1	14	(BİNGÖL-DİYARBAKIR)(950-07)D.Y.AYR.	GENÇ	SÖĞÜTLÜ
8	BİNGÖL	12-25	2	31	SÖĞÜTLÜ		YENİSU
8	BİNGÖL	12-27	0	33	(BİNGÖL-DİYARBAKIR)(950-07)D.Y.AYR.		SERVİ
8	BİNGÖL	12-28	0	4	(BİNGÖL-GENÇ)(950-07)D.Y.AYR.		HAVAALANI
8	BİNGÖL	12-50	0	9	(BİNGÖL-DİYARBAKIR)(950-07)D.Y.AYR.		YAMAÇ
8	BİNGÖL	12-75	1	33	(BİNGÖL-KARAKOÇAN)(300-27)D.Y.AYR.		SANCAK
8	BİNGÖL	12-75	2	22	SANCAK		(KARAKOÇAN-KİĞI)(12-79)İL Y.AYR.
8	BİNGÖL	12-76	0	14	(KARAKOÇAN-KİĞI)(12-79)İL Y.AYR.		ADAKLI
8	BİNGÖL	12-77	0	4	(YEDİSU-KARAKOÇAN)(12-79)İL Y.AYR.		KİĞI
8	BİNGÖL	12-78	0	16	(ELAZIĞ-BİNGÖL)İL SINIRI		YAYLADERE
8	BİNGÖL	12-79	1	40	(ÜÇDAM - YEDİSU) (62-07 / 12-82) İL Y.AYR.		(12-77)İL Y.AYR. (KİĞI)
8	BİNGÖL	12-79	2	38	(12-77)İL Y.AYR. (KİĞI)		(BİNGÖL - ELAZIĞ) İL SN.
8	BİNGÖL	12-81	0	27	(BİNGÖL-KARAKOÇAN)(300-27)D.Y.AYR.		SANCAK
8	BİNGÖL	12-82	1	14	(ÜÇDAM - BİNGÖL) (62-07 / 12-79) İL Y.AYR.		YEDİSU
8	BİNGÖL	12-82	2	44	YEDİSU		KARLIOVA (950-05) DV YOL AYR.
8	ELAZIĞ	23-02	0	23	(ELAZIĞ-BİNGÖL)(300-25)D.Y.AYR.		ÇAYBAĞI
8	ELAZIĞ	23-03	1	8	(ELAZIĞ-BİNGÖL)(300-25/300-26)D.Y.AYR.		PALU
8	ELAZIĞ	23-03	2	20	PALU		ARICAK(23-05)İL Y.AYR.
8	ELAZIĞ	23-05	1	10	(ELAZIĞ-PALU)(300-25)D.Y.AYR.		(23-03)İL Y.AYR.(PALU)
8	ELAZIĞ	23-05	2	17	(23-03)İL Y.AYR.(PALU)		(23-31)İL Y.AYR.(ALACAKAYA)
8	ELAZIĞ	23-05	3	33	(23-31)İL Y.AYR.(ALACAKAYA)		ARICAK
8	ELAZIĞ	23-06	0	13	(KİĞI-KARAKOÇAN)(23-07)İL Y.AYR.		ÇAN
8	ELAZIĞ	23-07	1	4	(KİĞI-KARAKOÇAN)(23-09)İL Y.AYR.		KIZILCA KÖYÜ AYR.
8	ELAZIĞ	23-07	2	26	KIZILCA KÖYÜ AYR.		(TUNCELİ-BİNGÖL) İL SNR. ÇAN (23-06) İL YL.AYR.
8	ELAZIĞ	23-08	0	32	(PALU-ARICAK)(23-03)İL Y.AYR.		GÖKDERE
8	ELAZIĞ	23-09	1	35	(BİNGÖL-ELAZIĞ)İL SINIRI		(23-07)İL Y.AYR.(YAYLADERE)
8	ELAZIĞ	23-09	2	1	(23-07)İL Y.AYR.(YAYLADERE)		KARAKOÇAN
8	ELAZIĞ	23-09	3	5	KARAKOÇAN		(ELAZIĞ-BİNGÖL)(300-26)D.Y.AYR.
8	ELAZIĞ	23-26	0	5	(ELAZIĞ-BİNGÖL)(300-25)D.Y.AYR.		MOLLAKENDİ
8	ELAZIĞ	23-27	0	4	(ELAZIĞ-MADEN)(885-10)D.Y.AYR.		SİVRİCE
8	ELAZIĞ	23-28	0	14	(ELAZIĞ-MADEN)(885-10)D.Y.AYR.		HAZAR
8	ELAZIĞ	23-31	1	2	ARICAK(23-05)İL Y.AYR.		ALACAKAYA
8	ELAZIĞ	23-31	2	20	ALACAKAYA		(ELAZIĞ-MADEN)(885-10)D.Y.AYR.

2019 YILI
KARAYOLLARI 8. BÖLGE MÜDÜRLÜĞÜ
İL YOLLARI YILLIK ORTALAMA GÜNLÜK TRAFİK DEĞERLERİ VE HIZ BİLGİLERİ

							OTOMOBİL					ORTA YÜKLÜ TİCARİ TAŞIT				OTOBÜS				KAMYON				KMY+RÖMORK,ÇEKİCİ+YARI RÖMORK				AĞIR TAŞIT YÜZDESİ
BL. NO	İLİ	KKNO	DİLİM NO	UZUNLUK KM	SAYIM TÜRÜ	TOPLAM YOGT Taşıt/Gün	YOGT Taşıt/Gün	ORT.HIZ km/sa	%85'lik HIZ km/sa	HIZ İHLALİ %	YOGT Taşıt/Gün	ORT.HIZ km/sa	%85'lik HIZ km/sa	HIZ İHLALİ %	YOGT Taşıt/Gün	ORT.HIZ km/sa	%85'lik HIZ km/sa	HIZ İHLALİ %	YOGT Taşıt/Gün	ORT.HIZ km/sa	%85'lik HIZ km/sa	HIZ İHLALİ %	YOGT Taşıt/Gün	ORT.HIZ km/sa	%85'lik HIZ km/sa	HIZ İHLALİ %	
8	BİNGÖL	12-03	0	9	OTSS1	755	410	93	112	60	195	83	101	55	0				94	78	92	41	56	72	81	17	20
8	BİNGÖL	12-04	0	24	OTSS1	482	281	54	65	0	141	55	65	1	0				46	45	59	0	14	41	48	0	12
8	BİNGÖL	12-25	1	14	OTSS1	672	474	49	60	0	136	47	58	0	0				55	44	54	0	7				9
8	BİNGÖL	12-25	2	31	TAHMİN	139	96				34				0				8				1				6
8	BİNGÖL	12-27	0	33	OTSS1	247	156	75	91	17	72	77	92	40	0				16	62	84	23	3	53			8
8	BİNGÖL	12-28	0	4	OTSS1	2.007	1.532	77	93	3	293	75	91	16	0				139	67	85	15	43	67	87	21	9
8	BİNGÖL	12-50	0	9	OTSS1	194	146	48	61	0	34	66	80	15	0				12	61	85	16	2				7
8	BİNGÖL	12-75	1	33	OTSS1	1.026	793	59	74	2	204	58	72	5	0				26	52	71	3	3	39			3
8	BİNGÖL	12-75	2	22	OTSS1	374	276	72	89	14	71	68	86	23	0				24	64	77	11	3	63			7
8	BİNGÖL	12-76	0	14	OTSS1	179	115	55	68	0	37	55	69	2	3	52			22	44	59	2	2				14
8	BİNGÖL	12-77	0	4	OTSS1	487	307	77	95	21	82	76	92	36	3	77			85	64	80	15	10	60	73	0	20
8	BİNGÖL	12-78	0	16	OTSS1	300	220	62	74	0	65	59	73	4	0				10	55	68	0	5				5
8	BİNGÖL	12-79	1	40	HAM YOL																						
8	BİNGÖL	12-79	2	38	OTSS1	170	119	65	77	2	28	63	74	12	3	64			10	56	62	0	10	54	66	0	12
8	BİNGÖL	12-81	0	27	OTSS1	322	254	62	73	0	45	57	70	3	0				18	49	60	0	5	47			7
8	BİNGÖL	12-82	1	14	HAM YOL																						
8	BİNGÖL	12-82	2	44	TAHMİN	350	240				90				0				20				0				6
8	ELAZIĞ	23-02	0	23	OTSS1	402	313	63	81	7	52	61	78	14	1	62			33	68	87	24	3	31			9
8	ELAZIĞ	23-03	1	8	OTSS1	3.352	2.740	71	86	10	300	70	85	23	9	66			272	69	85	23	31	63	75	8	9
8	ELAZIĞ	23-03	2	20	OTSS1	365	267	80	98	30	38	82	101	57	0				48	74	86	25	12	76	87	50	16
8	ELAZIĞ	23-05	1	10	OTSS1	1.517	967	85	101	36	221	84	100	61	1	86			224	77	92	44	104	68	82	20	22
8	ELAZIĞ	23-05	2	17	OTSS1	1.121	645	79	99	28	210	84	102	60	0				202	75	92	40	64	69	83	19	24
8	ELAZIĞ	23-05	3	33	OTSS1	505	346	67	79	3	110	65	78	11	0				45	60	73	4	4	54			10
8	ELAZIĞ	23-06	0	13	HAM YOL																						
8	ELAZIĞ	23-07	1	4	OTSS1	709	528	81	98	28	129	82	98	56	0				42	63	91	27	10	60	78	4	7
8	ELAZIĞ	23-07	2	26	G.TRAF	300	220				65				0				10				5				5
8	ELAZIĞ	23-08	0	32	OTSS1	342	279	61	71	1	42	61	75	5	0				19	57	68	0	2	41			6
8	ELAZIĞ	23-09	1	35	OTSS1	895	712	77	93	19	152	74	91	40	3	76			21	66	83	20	7	51			3
8	ELAZIĞ	23-09	2	1	OTSS1	2.132	1.612	64	78	4	381	65	78	13	4	67			102	59	73	7	33	56	75	9	6
8	ELAZIĞ	23-09	3	5	OTSS1	4.329	3.259	72	87	11	704	70	84	22	18	72	84	24	285	64	80	15	63	56	70	2	8
8	ELAZIĞ	23-26	0	5	OTSS1	739	517	52	68	1	95	46	61	0	21	52	58	0	105	44	58	1	1	33			14
8	ELAZIĞ	23-27	0	4	OTSS1	1.451	1.198	78	95	22	143	80	98	50	0				82	81	96	57	28	68	77	7	8
8	ELAZIĞ	23-28	0	14	OTSS1	574	436	47	59	0	93	45	56	0	0				42	42	51	0	3	35			8
8	ELAZIĞ	23-31	1	2	OTSS1	562	378	68	88	12	143	66	83	22	0				39	65	82	24	2	62			7
8	ELAZIĞ	23-31	2	20	HAM YOL																						

2019 YILI
KARAYOLLARI 8. BÖLGE MÜDÜRLÜĞÜ
İL YOLLARI TANIMLARI

BL. NO	İLİ	KKNO	DİLİM NO	UZUNLUK KM	BAŞLANGIÇ TANIMI	ARA NOKTA	SON TANIMI
8	ELAZIĞ	23-51	1	10	(ELAZIĞ-MALATYA)(300-24)D.Y.AYR.		GÖZELİ
8	ELAZIĞ	23-51	2	26	GÖZELİ		(885-10)D.Y.AYR.SİVRİCE(23-27)İL Y.AYR.
8	ELAZIĞ	23-52	0	21	ELAZIĞ-MALATYA(300-24)D.Y.AYR.		KUŞSARAYI
8	ELAZIĞ	23-53	1	29	(ELAZIĞ-HANKENDİ)(300-24)D.Y.AYR.		BASKİL
8	ELAZIĞ	23-53	2	35	BASKİL	KAROĞLU	AYDINLAR
8	ELAZIĞ	23-54	0	19	(23-53)İL Y.AYR.(BASKİL)		KUŞSARAYI(23-52)İL Y.AYR.
8	ELAZIĞ	23-75	0	20	(HARPUT-POYRAZ)(23-77)İL Y.AYR.		KEBAN BARAJ GÖLÜ(YAKLAŞIM NOK.)(ESKİ PERTEK YOLU)
8	ELAZIĞ	23-76	0	11	(ELAZIĞ-KEBAN)(260-20)D.Y.AYR.		HIDIRBABA (BALIBEY)
8	ELAZIĞ	23-77	0	14	(KEBAN-ELAZIĞ)(260-20)D.Y.AYR.		HARPUT
8	ELAZIĞ	23-78	1	10	KEBAN BARAJ GÖLU		AĞIN
8	ELAZIĞ	23-78	2	12	AĞIN		(ELAZIĞ-MALATYA) İL SNR. (KEMALİYE) YOLU
8	ELAZIĞ	23-79	0	16	HIDIRBABA(23-76)İL Y.AYR.		FERİBOT İSKELESİ
8	ELAZIĞ	23-80	0	2	(KEBANELAZIĞ)(23-77)İL Y.AYR.		2.ORGANİZE SANAYİ BÖLGESİ
8	MALATYA	44-01	0	4	(MALATYA-ARAPGİR)(875-01)D.Y.AYR.		TAŞDELEN
8	MALATYA	44-03	0	13	(KEMALİYE-ARAPGİR)(877-05)D.Y.AYR.		(MALATYA - ELAZIĞ) İL SN. (AĞIN YOLU)
8	MALATYA	44-05	0	11	(KEBAN-ARAPGİR)(260-19)D.Y.AYR.		KEBAN BARAJ GÖLÜ
8	MALATYA	44-06	0	7	(300-23)D.Y.AYR.(MALATYA)		BATTALGAZİ
8	MALATYA	44-07	0	1	MALATYA(300-23)D.Y.AYR.		KALE
8	MALATYA	44-25	1	39	(MALATYA-ELAZIĞ)(300-23)D.Y.AYR.	YAYGIN	(44-27)İL Y.AYR.(TEPEHAN)
8	MALATYA	44-25	2	11	(44-27)İL Y.AYR.(TEPEHAN)		(44-26)İL Y.AYR.(DOĞANYOL)
8	MALATYA	44-25	3	9	(44-26)İL Y.AYR.(DOĞANYOL)		PÜTÜRGE
8	MALATYA	44-26	1	27	(MALATYA-PÜTÜRGE)(44-25)İL Y.AYR.	GÖKÇE	DOĞANYOL
8	MALATYA	44-26	2	24	DOĞANYOL		(MALATYA - ADIYAMAN) İL SN.
8	MALATYA	44-27	0	18	(MALATYA-PÜTÜRGE)(44-25)İL Y.AYR.		TEPEHAN
8	MALATYA	44-28	0	49	(ELAZIĞ-MALATYA)(300-23)D.Y.AYR.		DOĞANYOL(44-26)İL Y.AYR.
8	MALATYA	44-29	0	28	(MALATYA - ELAZIĞ) (300-23) D.Y.AYR.		(MALATYA - ADIYAMAN) İL SN.
8	MALATYA	44-50	1	5	MALATYA(300-23)D.Y.AYR.		YEŞİLYURT
8	MALATYA	44-50	2	20	YEŞİLYURT		(MALATYA-ADIYAMAN)İL SINIRI(ÇELİKHAN YOLU)
8	MALATYA	44-51	0	12	(MALATYA-GÖLBAŞI)(850-10)D.Y.AYR.		(MALATYA-ADIYAMAN)İL SINIRI(ÇELİKHAN YOLU)
8	MALATYA	44-52	1	4	(MALATYA-GÖLBAŞI)(850-10)D.Y.AYR.		DOĞANŞEHİR
8	MALATYA	44-52	2	5	DOĞANŞEHİR		DOĞANŞEHİR GİRİŞLERI
8	MALATYA	44-53	1	9	KÜRECİK(300-22)D.Y.AYR.		AKÇADAĞ
8	MALATYA	44-53	2	7	AKÇADAĞ		(MALATYA - ELBİSTAN) (300-22 / 23) D.Y.AYR.
8	MALATYA	44-54	2	10	(5-8) BÖLGE HUD.		(MALATYA - ADIYAMAN) İL SNR.
8	MALATYA	44-56	0	35	(44-53)İL Y.AYR.(AKÇADAĞ)		(44-52)İL Y.AYR.(DOĞANŞEHİR)

2019 YILI
KARAYOLLARI 8. BÖLGE MÜDÜRLÜĞÜ
İL YOLLARI YILLIK ORTALAMA GÜNLÜK TRAFİK DEĞERLERİ VE HIZ BİLGİLERİ

							OTOMOBİL				ORTA YÜKLÜ TİCARİ TAŞIT				OTOBÜS				KAMYON				KMY+RÖMORK,ÇEKİCİ+YARI RÖMORK				AĞIR TAŞIT YÜZDESİ
BL. NO	İLİ	KKNO	DİLİM NO	UZUNLUK KM	SAYIM TÜRÜ	TOPLAM YOGT Taşıt/Gün	YOGT Taşıt/Gün	ORT.HIZ km/sa	%85'lik HIZ km/sa	HIZ İHLALİ %	YOGT Taşıt/Gün	ORT.HIZ km/sa	%85'lik HIZ km/sa	HIZ İHLALİ %	YOGT Taşıt/Gün	ORT.HIZ km/sa	%85'lik HIZ km/sa	HIZ İHLALİ %	YOGT Taşıt/Gün	ORT.HIZ km/sa	%85'lik HIZ km/sa	HIZ İHLALİ %	YOGT Taşıt/Gün	ORT.HIZ km/sa	%85'lik HIZ km/sa	HIZ İHLALİ %	
8	ELAZIĞ	23-51	1	10	OTSS1	856	552	87	105	43	92	82	99	54	11	85		71	92	79	92	51	109	74	84	27	24
8	ELAZIĞ	23-51	2	26	OTSS1	968	621	80	98	28	103	80	96	52	12	80	82	46	118	71	85	24	114	67	78	11	24
8	ELAZIĞ	23-52	0	21	OTSS1	431	262	44	53	0	53	44	54	0	0				72	42	51	0	44	45	53	0	27
8	ELAZIĞ	23-53	1	29	OTSS1	2.120	1.607	82	101	32	267	79	96	43	0				155	74	92	40	91	68	81	18	12
8	ELAZIĞ	23-53	2	35	OTSS1	890	749	57	72	1	93	61	76	11	0				41	51	72	7	7	39			5
8	ELAZIĞ	23-54	0	19	OTSS1	319	275	53	64	0	28	49	60	1	0				14	47	58	0	2	42			5
8	ELAZIĞ	23-75	0	20	OTSS1	2.165	1.592	86	105	40	296	83	101	57	2	83			248	84	100	61	27	71	85	26	13
8	ELAZIĞ	23-76	0	11	OTSS1	1.318	881	78	95	23	176	78	94	46	0				108	70	85	27	153	64	74	9	20
8	ELAZIĞ	23-77	0	14	HAM YOL																						
8	ELAZIĞ	23-78	1	10	OTSS1	314	245	79	101	32	43	82	97	54	0				22	80	96	55	4	66			8
8	ELAZIĞ	23-78	2	12	G.TRAF	219	158				39				0				18				4				10
8	ELAZIĞ	23-79	0	16	OTSS1	870	572	87	106	45	167	92	118	69	2	72			93	83	105	60	36	74	92	53	15
8	ELAZIĞ	23-80	0	2	HAM YOL																						
8	MALATYA	44-01	0	4	OTSS1	117	96	53	66	0	16	58	71	0	0				5	59			0				4
8	MALATYA	44-03	0	13	OTSS1	219	158	81	98	27	39	85	103	66	0				18	81	100	61	4	61			10
8	MALATYA	44-05	0	11	OTSS1	347	252	77	96	24	52	81	98	57	0				34	74	89	45	9	59			12
8	MALATYA	44-06	0	7	OTSS1	11.649	9.424	61	73	0	1.170	58	72	1	24	52	60	0	951	55	68	1	80	52	63	1	9
8	MALATYA	44-07	0	1	OTSS1	215	170	46	59	0	42	54	69	1	0				3	42			0				1
8	MALATYA	44-25	1	39	OTSS1	1.516	1.044	59	70	1	217	58	70	4	3	40			162	54	66	1	90	43	52	0	17
8	MALATYA	44-25	2	11	OTSS1	816	570	62	78	3	151	61	76	9	1	56			65	57	72	6	29	44	60	0	12
8	MALATYA	44-25	3	9	OTSS1	658	451	53	64	0	115	53	66	1	1	42			71	47	59	0	20	35	45	0	14
8	MALATYA	44-26	1	27	OTSS1	297	190	45	60	0	48	48	58	0	0				57	41	51	0	2	31			20
8	MALATYA	44-26	2	24	HAM YOL																						
8	MALATYA	44-27	0	18	OTSS1	501	275	74	92	18	109	73	93	38	0				67	63	86	28	50	46	77	4	23
8	MALATYA	44-28	0	49	OTSS1	143	102	34	47	0	28	41	52	0	0				13	39	48	0	0				9
8	MALATYA	44-29	0	28	OTSS1	984	742	49	61	0	170	48	60	0	0				69	42	55	1	3	42			7
8	MALATYA	44-50	1	5	OTSS1	5.935	4.800	76	95	3	610	75	94	20	8	63			432	70	87	21	85	65	79	7	9
8	MALATYA	44-50	2	20	OTSS1	2.174	1.684	52	63	0	282	51	61	1	0				156	48	56	0	52	45	55	0	10
8	MALATYA	44-51	0	12	OTSS1	1.183	864	75	91	17	161	76	92	38	0				131	77	93	41	27	68	79	16	13
8	MALATYA	44-52	1	4	TAHMİN	2.632	2.007				366				1				195				63				10
8	MALATYA	44-52	2	5	OTSS1	2.060	1.503	67	82	7	326	66	82	18	1	58			172	62	77	11	58	57	68	2	11
8	MALATYA	44-53	1	9	OTSS1	362	253	79	98	28	54	80	102	45	0				53	78	91	54	2	72			15
8	MALATYA	44-53	2	7	OTSS1	2.546	1.926	81	99	12	372	78	95	37	1	69			210	75	91	38	37	56	77	3	10
8	MALATYA	44-54	2	10	G.TRAF	819	558				119				1				71				70				17
8	MALATYA	44-56	0	35	OTSS1	1.195	911	75	93	20	160	77	94	43	0				113	69	90	29	11	69	82	11	10

2019 YILI
KARAYOLLARI 8. BÖLGE MÜDÜRLÜĞÜ
İL YOLLARI TANIMLARI

BL. NO	İLİ	KKNO	DİLİM NO	UZUNLUK KM	BAŞLANGIÇ TANIMI	ARA NOKTA	SON TANIMI
8	MALATYA	44-57	0	10	(300-22)D.Y.AYR(ELBİSTAN YÖNÜ)		(300-22)D.Y.AYR(AKÇADAĞ YÖNÜ)
8	MALATYA	44-58	0	5	(850-10)D.Y.AYR.(MALATYA YÖNÜ)		(850-10)D.Y.AYR.(GÖLBAŞI YÖNÜ)
8	MALATYA	44-75	0	13	(MALATYA-ELBİSTAN)(300-22)D.Y.AYR.		LEVENT
8	MALATYA	44-77	1	10	(DİVRİĞİ-ARAPGİR)(260-18)D.Y.AYR.		YONCALI
8	MALATYA	44-77	2	22	YONCALI		(44-79)İL Y.AYR.(HEKİMHAN)
8	MALATYA	44-77	3	4	(44-79)İL Y.AYR.(HEKİMHAN)		ARGUVAN
8	MALATYA	44-77	4	14	ARGUVAN		(MALATYA - KEBAN) (875-01) D.Y.AYR.
8	MALATYA	44-78	0	5	HEKİMHAN(44-79)İL Y.AYR.		GÜZELYURT
8	MALATYA	44-79	1	25	(DARENDE-KULUNCAK(44-80)İL Y.AYR.		(44-78) İL Y.AYR. GÜZELYURT
8	MALATYA	44-79	2	3	(44-78) İL Y.AYR. GÜZELYURT		HEKİMHAN
8	MALATYA	44-79	3	36	HEKİMHAN		YONCALI (44-77) İL Y.AYR. (ARGUVAN)
8	MALATYA	44-80	1	27	(300-21)D.Y.AYR.(DARENDE)		AYVALI
8	MALATYA	44-80	2	19	AYVALI		(44-79) İL Y.AYR. HEKİMHAN
8	MALATYA	44-80	3	4	(44-79) İL Y.AYR. HEKİMHAN		KULUNCAK
8	MALATYA	44-81	1	2	(HEKİMHAN-MALATYA)(850-09)D.Y.AYR.		YAZIHAN
8	MALATYA	44-81	2	41	YAZIHAN		KURŞUNLU
8	MALATYA	44-82	0	2	(MALATYA-ARGUVAN)(875-01)D.Y.AYR.		DİLEK
8	MALATYA	44-84	0	28	(SİVAS-MALATYA) İL SINIRI		KULUNCAK
8	MALATYA	44-85	0	1	DARENDE(300-21)D.Y.AYR.		(MALATYA-ELBİSTAN)(300-22)D.Y.AYR.
8	MALATYA	44-86	0	4	(850-09)D.Y.AYR.(HEKİMHAN YÖNÜ)		(850-09)D.Y.AYR.(YAZIHAN YÖNÜ)
8	TUNCELİ	62-01	0	10	(TUNCELİ-PÜLÜMÜR)(885-07)D.Y.AYR.		SÜTLÜCE
8	TUNCELİ	62-02	0	7	(TUNCELİ-PÜLÜMÜR)(885-07)D.Y.AYR.		KOCAKOÇ
8	TUNCELİ	62-03	1	12	(885-06/885-07)D.Y.AYR.		NAZIMİYE
8	TUNCELİ	62-03	2	9	NAZIMİYE		DALLIBAHÇE
8	TUNCELİ	62-04	0	10	(62-03)İL Y.AYR.(NAZIMİYE)		(BÜYÜKYURT) DEREOVA
8	TUNCELİ	62-25	1	15	(885-07)D.Y.AYR. (TUNCELİ)		(62-75)İL Y.AYR.(GEYİKSUYU)
8	TUNCELİ	62-25	2	45	(62-75)İL Y.AYR.(GEYİKSUYU)		OVACIK
8	TUNCELİ	62-25	3	13	OVACIK		YEŞİLYAZI
8	TUNCELİ	62-26	1	11	(TUNCELİ-PALU)(885-08)D.Y.AYR.		MAZGİRT
8	TUNCELİ	62-26	2	26	MAZGİRT		DARIKENT
8	TUNCELİ	62-27	0	4	(TUNCELİ-PALU)(885-08)D.Y.AYR.		AKPAZAR
8	TUNCELİ	62-28	0	13	TUNCELİ(885-07)D.Y.AYR.		KOVANCILAR(885-08)D.Y.AYR.
8	TUNCELİ	62-50	0	33	(TUNCELİ-PALU)(885-07)D.Y.AYR.		ÇİÇEKLİ
8	TUNCELİ	62-51	1	20	(TUNCELİ-PALU)(885-07/885-08)D.Y.AYR.		(62-52)İL Y.AYR.(PINARLAR)
8	TUNCELİ	62-51	2	18	(62-52)İL Y.AYR.(PINARLAR)		PERTEK

2019 YILI
KARAYOLLARI 8. BÖLGE MÜDÜRLÜĞÜ
İL YOLLARI YILLIK ORTALAMA GÜNLÜK TRAFİK DEĞERLERİ VE HIZ BİLGİLERİ

							OTOMOBİL					ORTA YÜKLÜ TİCARİ TAŞIT				OTOBÜS				KAMYON				KMY+RÖMORK,ÇEKİCİ+YARI RÖMORK				AĞIR TAŞIT YÜZDESİ
BL. NO	İLİ	KKNO	DİLİM NO	UZUNLUK KM	SAYIM TÜRÜ	TOPLAM YOGT Taşıt/Gün	YOGT Taşıt/Gün	ORT.HIZ km/sa	%85'lik HIZ km/sa	HIZ İHLALİ %	YOGT Taşıt/Gün	ORT.HIZ km/sa	%85'lik HIZ km/sa	HIZ İHLALİ %	YOGT Taşıt/Gün	ORT.HIZ km/sa	%85'lik HIZ km/sa	HIZ İHLALİ %	YOGT Taşıt/Gün	ORT.HIZ km/sa	%85'lik HIZ km/sa	HIZ İHLALİ %	YOGT Taşıt/Gün	ORT.HIZ km/sa	%85'lik HIZ km/sa	HIZ İHLALİ %	
8	MALATYA	44-57	0	10	OTSS1	104	68	37	50	0	16	39	47	0	0				20	33	42	0	0				19
8	MALATYA	44-58	0	5	HAM YOL																						
8	MALATYA	44-75	0	13	OTSS1	578	453	51	61	0	99	49	60	0	1	36			23	48	60	0	2	37			4
8	MALATYA	44-77	1	10	HAM YOL																						
8	MALATYA	44-77	2	22	OTSS1	440	339	70	85	7	69	71	85	23	0				27	62	76	4	5	55			7
8	MALATYA	44-77	3	4	OTSS1	616	482	77	96	26	97	77	94	42	0				32	68	86	27	5	60			6
8	MALATYA	44-77	4	14	OTSS1	763	558	75	91	17	118	72	87	28	1	68			75	66	83	23	11	55	70	6	11
8	MALATYA	44-78	0	5	OTSS1	627	506	60	75	3	88	60	77	10	0				30	58	73	12	3	48			5
8	MALATYA	44-79	1	25	OTSS1	412	291	69	87	10	73	68	85	22	1	50			34	57	82	20	13	51	72	3	12
8	MALATYA	44-79	2	3	OTSS1	1.356	1.001	47	57	0	256	46	55	0	0				61	40	53	0	38	41	50	0	7
8	MALATYA	44-79	3	36	OTSS1	391	273	53	65	0	71	54	66	1	1	66			26	47	55	0	20	49	66	1	12
8	MALATYA	44-80	1	27	OTSS1	584	463	78	94	22	92	76	93	40	1	50			25	68	90	29	3	63			5
8	MALATYA	44-80	2	19	OTSS1	547	445	67	85	9	66	69	87	26	0				32	53	81	15	4	55			7
8	MALATYA	44-80	3	4	OTSS1	1.062	791	58	77	5	177	64	84	18	1	51			84	60	78	12	9	52			9
8	MALATYA	44-81	1	2	OTSS1	1.094	865	40	51	0	134	39	48	0	0				91	35	44	0	4	27			9
8	MALATYA	44-81	2	41	OTSS1	849	607	61	78	4	129	63	79	13	0				109	55	71	6	4	47			13
8	MALATYA	44-82	0	2	OTSS1	4.085	3.122	55	66	0	623	53	63	0	7	54			272	50	62	0	61	44	54	0	8
8	MALATYA	44-84	0	28	TAHMİN	115	87				24				0				4				0				3
8	MALATYA	44-85	0	1	OTSS1	114	91	56	72	1	8	54		0	4	47			8	46			3	35			10
8	MALATYA	44-86	0	4	OTSS1	228	186	57	68	0	30	58	65	1	0				10	52	67	0	2	42			5
8	TUNCELİ	62-01	0	10	OTSS1	567	252	42	56	0	133	46	60	0	0				168	34	44	0	14	29	45	0	32
8	TUNCELİ	62-02	0	7	OTSS1	551	434	31	39	0	50	29	36	0	0				66	27	33	0	1	24			12
8	TUNCELİ	62-03	1	12	OTSS1	423	295	64	77	2	77	65	81	16	0				49	52	68	2	2	42			12
8	TUNCELİ	62-03	2	9	OTSS1	173	124	47	57	0	35	48	60	0	0				14	35	52	0	0				8
8	TUNCELİ	62-04	0	10	OTSS1	237	191	46	59	0	36	45	57	0	0				9	41			1	25			4
8	TUNCELİ	62-25	1	15	OTSS1	878	712	64	74	1	74	64	73	3	6	55			56	63	71	3	30	52	60	0	10
8	TUNCELİ	62-25	2	45	TAHMİN	71	57				10				0				4				0				6
8	TUNCELİ	62-25	3	13	OTSS1	106	87	49	62	0	14	45	57	0	0				5	37			0				5
8	TUNCELİ	62-26	1	11	OTSS1	469	369	44	57	0	59	42	54	0	0				40	38	50	0	1	22			9
8	TUNCELİ	62-26	2	26	OTSS1	151	113	37	44	0	24	31	41	0	0				13	32	39	0	1	19			9
8	TUNCELİ	62-27	0	4	OTSS1	424	327	68	84	8	59	70	86	31	0				31	67	82	17	7	50			9
8	TUNCELİ	62-28	0	13	HAM YOL																						
8	TUNCELİ	62-50	0	33	OTSS1	240	164	49	63	0	49	48	63	2	1	28			21	39	56	0	5	34			11
8	TUNCELİ	62-51	1	20	OTSS1	1.360	910	95	115	61	221	85	105	62	2	72			204	72	94	41	23	61	83	17	17
8	TUNCELİ	62-51	2	18	OTSS1	1.392	913	97	120	63	247	89	110	69	2	72			211	75	99	51	19	58	85	20	17

2019 YILI
KARAYOLLARI 8. BÖLGE MÜDÜRLÜĞÜ
İL YOLLARI TANIMLARI

BL. NO	İLİ	KKNO	DİLİM NO	UZUNLUK KM	BAŞLANGIÇ TANIMI	ARA NOKTA	SON TANIMI
8	TUNCELİ	62-51	3	6	PERTEK		KEBAN BARAJ YOLU(YAKLAŞIM RAMPASI)
8	TUNCELİ	62-52	0	5	(TUNCELİ-PERTEK)(62-51)İL Y.AYR.		PINARLAR
8	TUNCELİ	62-53	1	23	PERTEK(62-51)İL Y.AYR.		(62-55)İL Y.AYR.(HOZAT)
8	TUNCELİ	62-53	2	29	(62-55)İL Y.AYR.(HOZAT)		(62-57)İL Y.AYR.(AKÇAPINAR)
8	TUNCELİ	62-53	3	14	(62-57)İL Y.AYR.(AKÇAPINAR)		ÇEMİŞGEZEK
8	TUNCELİ	62-53	4	32	ÇEMİŞGEZEK		(TUNCELİ-ERZİNCAN)İL SINIRI(BAŞPINAR YOLU)
8	TUNCELİ	62-54	0	15	(PERTEK-ÇEMİŞGEZEK)(62-53)İL Y.AYR.		DERE
8	TUNCELİ	62-55	1	42	(PERTEK-ÇEMİŞGEZEK)(62-53)İL Y.AYR.		HOZAT
8	TUNCELİ	62-55	2	17	HOZAT		OVACIK(62-25)İL Y.AYR.
8	TUNCELİ	62-56	0	6	(62-53)İL Y.AYR.(AKDEMİR)		ÇAGLARCA
8	TUNCELİ	62-57	0	4	ÇEMİŞGEZEK(62-53)İL Y.AYR.		BARAJ
8	TUNCELİ	62-58	0	9	ÇEMİŞGEZEK(62-53)İL Y.AYR.		FERİBOT İSKELESİ
8	TUNCELİ	62-59	0	6	(ÇEMİŞGEZEK - AKDEMİR) (62-53) İL Y.AYR.		ULUKALE

2019 YILI
KARAYOLLARI 8. BÖLGE MÜDÜRLÜĞÜ
İL YOLLARI YILLIK ORTALAMA GÜNLÜK TRAFİK DEĞERLERİ VE HIZ BİLGİLERİ

							OTOMOBİL					ORTA YÜKLÜ TİCARİ TAŞIT				OTOBÜS				KAMYON				KMY+RÖMORK,ÇEKİCİ+YARI RÖMORK				AĞIR TAŞIT YÜZDESİ
BL. NO	İLİ	KKNO	DİLİM NO	UZUNLUK KM	SAYIM TÜRÜ	TOPLAM YOGT Taşıt/Gün	YOGT Taşıt/Gün	ORT.HIZ km/sa	%85'lik HIZ km/sa	HIZ İHLALİ %	YOGT Taşıt/Gün	ORT.HIZ km/sa	%85'lik HIZ km/sa	HIZ İHLALİ %	YOGT Taşıt/Gün	ORT.HIZ km/sa	%85'lik HIZ km/sa	HIZ İHLALİ %	YOGT Taşıt/Gün	ORT.HIZ km/sa	%85'lik HIZ km/sa	HIZ İHLALİ %	YOGT Taşıt/Gün	ORT.HIZ km/sa	%85'lik HIZ km/sa	HIZ İHLALİ %	
8	TUNCELİ	62-51	3	6	OTSS1	2.232	1.598	70	84	11	330	67	82	22	2	65			277	65	79	17	25	56	71	5	14
8	TUNCELİ	62-52	0	5	OTSS1	263	216	51	64	0	37	54	68	4	0				9	45			1	34			4
8	TUNCELİ	62-53	1	23	OTSS1	980	664	81	102	33	213	87	112	59	2	76			93	81	104	53	8	67			10
8	TUNCELİ	62-53	2	29	OTSS1	259	109	34	48	0	51	35	44	0	1				92	34		0	6				38
8	TUNCELİ	62-53	3	14	TAHMİN	394	249				82				0				63				0				16
8	TUNCELİ	62-53	4	32	OTSS1	103	73	52	69	0	20	50	62	4	0				10	48		0	0				9
8	TUNCELİ	62-54	0	15	OTSS1	66	51	38	45	0	13	35	42	0	0				2	38			0				3
8	TUNCELİ	62-55	1	42	OTSS1	433	224	70	87	12	105	66	84	22	2	60			94	60	74	9	8	55			23
8	TUNCELİ	62-55	2	17	OTSS1	444	325	55	67	1	80	53	64	1	1	65			37	55	69	0	1	52			8
8	TUNCELİ	62-56	0	6	OTSS1	81	45	43	59	0	16	44	64	0	0				18	35	48	0	2	26			25
8	TUNCELİ	62-57	0	4	OTSS1	229	185	42	60	0	29	45	63	0	0				13	38	53	0	2	33			6
8	TUNCELİ	62-58	0	9	OTSS1	348	240	78	95	24	63	73	89	36	1	89			41	69	87	31	3	45			12
8	TUNCELİ	62-59	0	6	TAHMİN	33	25				7				0				1				0				3

9.Bölge DİYARBAKIR

İŞARETLER

- Otoyollar
- İnşaa halinde otoyollar (Kavşak)
- Devlet yolları
- İl yolları
- Bölünmüş yollar
- Beton asfalt yollar
- Sathi kaplamalı yollar
- Stabilize yollar
- Toprak yollar
- Ham yollar
- Devlet yolu K.K.No (550-10)
- İl yolu K.K.No (27-02, 25 km)
- Dağ geçitleri (Sertavul Geç. 1650)
- Devlet sınırı
- İl sınırı
- KGM Bölge sınırı
- Şube sınırı
- İl merkezi — SİİRT
- İlçe merkezi — HASANKEYF
- Köy-mevki — Raman
- Bölge merkezi — DİYARBAKIR
- Şube merkezi — SİVEREK 96
- Bakımevi — Viranşehir B.E.
- Refüj alanı — Eruh B.E.

TESİSLER VE BAKIM DAİRESİ BAŞKANLIĞI - 01.01.2020

TUNCELİ 86 · ELAZIĞ 82 · BİNGÖL 84 · MUŞ 113 · BİTLİS 118 · VAN 111 · 115 · 112 · ADIYAMAN 87 · 8 · 9 · 92 · 94 · 96 · 97 · 93 · 95 · 91

VAN GÖLÜ · Atatürk Barajı · Hazar Gölü · Nazik Gölü · Nemrut Gölü · Erçek Gölü

KİĞI · KARLIOVA · YAYLADERE · ADAKLI · NAZİMİYE · HOZAT · MAZGİRT · KARAKOÇAN · SOLHAN · VARTO · BULANIK · ADİLCEVAZ · AHLAT · KORKUT · HASKÖY · GÜROYMAK · TATVAN · EDREMİT · GÜRPINAR · GEVAŞ · HİZAN · BAHÇESARAY · ÇATAK · PERVARİ · ŞİRNAK · ULUDERE · BEYTÜŞŞEBAP · CİZRE · İDİL · SİLOPİ · GÜLYAZI · ÖZALP · ÇALDIRAN · ÇAVUŞTEPE · ÖZYURT · ÇAMLIDERE · ERCİŞ · ÇAYDAĞI · ÖZLÜCE · ÇAMURLU · ÇAVUŞLU · ÖZGÜRLÜK · ÇAMLIBEL · ÇAMLIYAMAÇ · ÇAMLIKAYA · ÇAMLIKÖY · ÇAMLIKONAK · ÇAMLIKAYA · ÇAMLIKÖY · ÇAMLIKONAK

LİCE · HANİ · DİCLE · KOCAKÖY · ERGANİ · EĞİL · ÇERMİK · ÇÜNGÜŞ · SİLVAN · HAZRO · KULP · SASON · KOZLUK · BAYKAN · ŞİRVAN · TİLLO · BATMAN · BEŞİRİ · KURTALAN · BİSMİL · DİYARBAKIR · ÇINAR · SİVEREK · HİLVAN · BOZOVA · HALFETİ · ŞANLIURFA · BİRECİK · SURUÇ · HARRAN · AKÇAKALE · CEYLANPINAR · VİRANŞEHİR · KARAKÖPRÜ · SİVİRİCE · MADEN · ALAÇAKAYA · PALU · ARICAK · GENÇ · KOVANCILAR · KARAKOÇAN · YAYLADERE · DOĞANYOL · PÜTÜRGE · GERGER · KAHTA · SAMSAT · ARABAN · YAVUZELİ · NİZİP · OĞUZELİ · BEŞNİ · ADIYAMAN · TUT · BAŞİ · HASANKEYF · GERCÜŞ · DARGEÇİT · GÜÇLÜKONAK · MİDYAT · MARDİN · DERİK · MAZIDAĞI · SAVUR · ÖMERLİ · YEŞİLLİ · KIZILTEPE · NUSAYBİN · SÜRGÜCÜ · ÇAYLARBAŞI · YÜCEALAN · KARACADAĞ · OVABAĞ · ŞEKERLİ · KARAKEÇİ · DEMİRCİ · GÖLCÜK · KABAHAYDAR · ÇAMLIDERE · YARDIMCI · ŞEHİTNUSRETBEY · PEKMEZLİ · ÇAYDAĞI · ÖZLÜCE · ÇAMURLU · ÇAVUŞLU · ÖZGÜRLÜK · ÇAMLIBEL · ÇAMLIYAMAÇ · ÇAMLIKAYA · ÇAMLIKÖY · ÇAMLIKONAK

Ovacık B.E. · Kırmızıköprü · Yeşilyazı · Karaoğlan · Sütlüce · Çemişgezek B.E. · Çiçekli · Hozat B.E. · Dere · Akçapınar · Akdemir · Baraj · Feribot İşl. · Feribot İşl. · Pertek · Harput · OSB · Hidirbaba · Belhan Geç. 1410 · Poyraz · Hankendi · Mollakendi · Koç Geç. 1280 · Pincirik B.E. · Gözeli · Gökçe · (Göksurt)Taraksu · Çaylarbaşı · Şambayat Tekağaç · Çakırhüyük · Akpınar · Beşyol · Belören · Karadağ Geç. 965 · Harmanlı · Kuyucak · Narince B.E. · Hv.Alanı · Bağpınar · Akçakoyunlu · Doğanpınar · Yolağzı · Karkamış · Mürşitpınar Sınır Kapısı · Akçakale Sınır Kapısı · Ceylanpınar Sınır Kapısı · Şenyurt Sınır Kapısı · Nusaybin SınırKapısı · Habur Sınır Kapısı · Oyaköy Sınır Kapısı · Aktepe Sınır Kapısı · Beşiri Sınır Kapısı · Ovakıraç · Mercimekkale · Kumluköy · Aktepe B.E. · Erentepe · Karahasan · Süphan B.E. · Timar · Tasmalı Geç. 1860 · Ahlat B.E. · Reşadiye B.E. · Reşadiye · Koyunlu · Erentepe · Kavakbaşı · Mutki B.E. · Meydan · Geyikpınar · Narlıdere · Sarıkonak · Bölükyazı · Karabet Geç. 2965 · Karabet B.E. · Y.Narlıca · Görentaş B.E. · Akşar · Sağırlı · Sağırlı · Beğendik · Narlı · Yalınca · Ekindüzü B.E. · Özpınar · Cevizlik · Cevizlik B.E. · Dilektepe · Hv.Alanı · Yanarsu · Gözpınar · Bekirhan · Çatakköprü · Beyçayırı · Binatlı · Beşpınar · Bağlıca · Dergalip Köp. · Çelikköy · Bağgöze · Doğanca · Meşindağ Geç. 1620 · Resor Köp. · Şenoba · Bağlıca · Ortabağ · Uzungeçit · Tanıtanın Geç. · Beytüşşebap B.E. · Şırnak B.E. · Dicle · D.Oyalı · Haberli · Oyalı · Girmeli · Danın Geç. 880 · Midyat B.E. · Deyrulzafaran Manastırı · Akarsu · Akıncı · Oğuz · Kızıltepe B.E. · Üçyol Boğazı 620 · Ayranca Geç. 1050 · Sarıkaya · Şenköy · Kayapınar · Sürgücü · Hop Geç. 1115 · Akresta Geç. 1075 · Mazıdağı Geç. 1060 · Çobantaş Geç. 1560 · Göynük · Yaygın · Solhan B.E. · Buğlan Geç. 1540 · Kızılağaç · Üçevler · Hv.Alanı · İst. · Yaylı · Yenisu · Yenibaşak · Oymapınar · Yenice · Soğütlü · Hv.Alanı · Karakoçan B.E. · Kurtça Geç. 1800 · Başyurt · Gökdere · Yamaç · Havik B.E. · Servi · Çaybağı · Yayla · Hazar B.E. · İçme · Belhan Geç. 1410 · Ağaçlı · Kulp B.E. · Akçasır · Yücebağ · Hamitan · Kayacık · Ergani B.E. · Dicle Brj. · Ziyaret · Kersentaş · İst. · Ahmetli · Yoğun · Devegeçidi Brj. · Çermik · Karaçalı · Nissibi Köprüsü · Bucak · Dağbaşı · Yolboyu · Hv.Alanı · Tepe · Salat · Bismil · Raman · Oğuz · Beşpınar · Binatlı · Bekirhan · Çatakköprü · Mermer · Bağdere · Silvan · Beyçayırı · Yanarsu · Gözpınar · Dilektepe · Hv.Alanı · Bağlıca · Çelikköy · Bağgöze · Eruh B.E. · Meşindağ Geç. · Resor Köp. · Şenoba · Bağlıca · Ortabağ · Uzungeçit · Tanıtanın Geç. · Beytüşşebap B.E. · Şırnak B.E. · Dicle · D.Oyalı · Haberli · Oyalı · Girmeli · Danın Geç. · Midyat B.E. · Deyrulzafaran Manastırı · Akarsu · Akıncı · Oğuz · Kızıltepe B.E. · Üçyol Boğazı · Ayranca Geç. · Sarıkaya · Şenköy · Kayapınar · Sürgücü · Hop Geç. · Akresta Geç. · Mazıdağı Geç. · Çobantaş Geç. · Göynük · Yaygın · Solhan B.E. · Buğlan Geç. · Kızılağaç · Üçevler · Hv.Alanı · İst. · Yaylı · Yenisu · Yenibaşak · Oymapınar · Yenice · Soğütlü · Hv.Alanı · Karakoçan B.E. · Kurtça Geç. · Başyurt · Gökdere · Yamaç · Havik B.E. · Servi · Çaybağı · Yayla · Hazar B.E. · İçme · Belhan Geç.

KARAYOLLARI 9.BÖLGE MÜDÜRLÜĞÜ - DİYARBAKIR

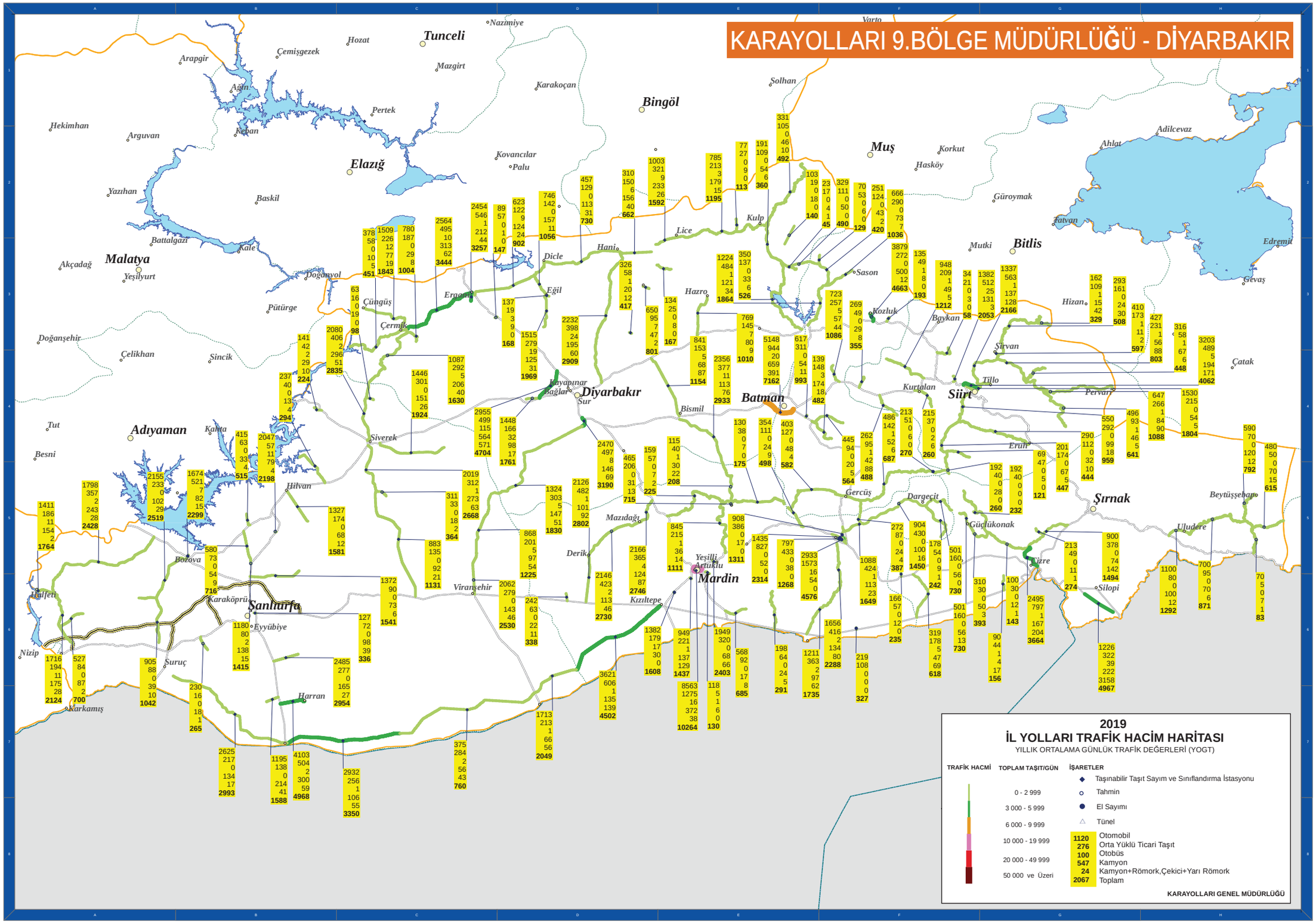

2019
İL YOLLARI TRAFİK HACİM HARİTASI

YILLIK ORTALAMA GÜNLÜK TRAFİK DEĞERLERİ (YOGT)

TRAFİK HACMİ	TOPLAM TAŞIT/GÜN
	0 - 2 999
	3 000 - 5 999
	6 000 - 9 999
	10 000 - 19 999
	20 000 - 49 999
	50 000 ve Üzeri

İŞARETLER

- Taşınabilir Taşıt Sayım ve Sınıflandırma İstasyonu
- Tahmin
- El Sayımı
- Tünel

1120	Otomobil
276	Orta Yüklü Ticari Taşıt
100	Otobüs
547	Kamyon
24	Kamyon+Römork,Çekici+Yarı Römork
2067	Toplam

KARAYOLLARI GENEL MÜDÜRLÜĞÜ

2019 YILI
KARAYOLLARI 9. BÖLGE MÜDÜRLÜĞÜ
İL YOLLARI TANIMLARI

BL. NO	İLİ	KKNO	DİLİM NO	UZUNLUK KM	BAŞLANGIÇ TANIMI	ARA NOKTA	SON TANIMI
9	DİYARBAKIR	21-01	0	1	(DİYARBAKIR-BİNGÖL)(950-08)D.Y.AYR.		MERMER
9	DİYARBAKIR	21-02	0	7	(DİYARBAKIR-BİNGÖL)(950-08)D.Y.AYR.		KAYACIK
9	DİYARBAKIR	21-03	0	17	(DİYARBAKIR-SİLVAN)(360-09)D.Y.AYR.(BAĞDERE)		HAZRO
9	DİYARBAKIR	21-04	1	8	(DİYARBAKIR-BİNGÖL)(950-08)D.Y.AYR.		LİCE
9	DİYARBAKIR	21-04	2	40	LİCE		21-06 İL Y.AYR.
9	DİYARBAKIR	21-04	3	41	21-06 İL Y.AYR.		(DİYARBAKIR-MUŞ)İL SINIRI(MUŞ YOLU)
9	DİYARBAKIR	21-05	0	5	(LİCE-KULP)(21-04)İL Y.AYR.		AĞAÇLI
9	DİYARBAKIR	21-06	1	18	KULP(21-04)İL.Y.AYR.		(ÇATAKKÖPRÜ-SASON)(21-09)İL Y.AYR.
9	DİYARBAKIR	21-06	2	8	(ÇATAKKÖPRÜ-SASON)(21-09)İL Y.AYR.		HAMZALI
9	DİYARBAKIR	21-07	0	3	(BİNGÖL-DİYARBAKIR)(950-08)D.Y.AYR.		KOCAKÖY
9	DİYARBAKIR	21-08	0	55	DİCLE(21-78)İL YOL AYR.(HANİ)		DİYARBAKIR(360-08)D.Y.AYR.
9	DİYARBAKIR	21-09	0	43	(KULP-HAMZALI)(21-06)İL. Y. AYR.		SİLVAN(360-09)D.Y.AYR.
9	DİYARBAKIR	21-10	0	9	(KULP-HAMZALI)(21-06)İL. Y. AYR.		(DİYARBAKIR-BATMAN)İL SINIRI
9	DİYARBAKIR	21-11	0	10	(KULP-YÜCEBAĞ)(21-12)İL. Y. AYR.		AKÇASIR
9	DİYARBAKIR	21-12	0	21	(KULP-HAMZALI)(21-06)İL. Y. AYR.		(DİYARBAKIR-BATMAN)İL SINIRI
9	DİYARBAKIR	21-25	0	25	(DİYARBAKIR-SİLVAN)(360-09)D.Y.AYR.		(370-01)D.Y.AYR.(BİSMİL)
9	DİYARBAKIR	21-26	0	31	(370-01)D.Y.AYR.(DİCLE KÖPRÜSÜ)	TEPE	(DİYARBAKIR-MARDİN)İL SINIRI
9	DİYARBAKIR	21-27	0	1	(BİSMİL-BATMAN)(370-01)D.Y.AYR.		(DİYARBAKIR-BATMAN) İL SINIRI
9	DİYARBAKIR	21-28	0	8	(DİYARBAKIR-OVABAĞ)(21-50)İL Y.AYR.		(DİYARBAKIR-MARDİN)(950-09)D.Y.AYR.
9	DİYARBAKIR	21-50	1	4	(DİYARBAKIR-MARDİN)(950-09)D.Y.AYR.		(21-28,21-52) İL Y.AYR.
9	DİYARBAKIR	21-50	2	51	(21-28,21-52) İL Y.AYR.	OVABAĞ	(DİYARBAKIR-ŞANLIURFA)İL SINIRI
9	DİYARBAKIR	21-51	0	5	DİYARBAKIR(360-08)D.Y.AYR.		PİRİNÇLİK
9	DİYARBAKIR	21-52	0	21	(DİYARBAKIR-SİVEREK)(360-08)D.Y.AYR.		(DİYARBAKIR-OVABAĞ)(21-50)İL Y.AYR.
9	DİYARBAKIR	21-53	0	8	(21-52)İL Y.AYR.		HAVAALANI
9	DİYARBAKIR	21-75	1	10	DİCLE(21-78)İL Y.AYR.		EĞİL
9	DİYARBAKIR	21-75	2	14	EĞİL		KALKAN
9	DİYARBAKIR	21-75	3	11	KALKAN		(ERGANİ-DİYARBAKIR)(885-11)D.Y.AYR.
9	DİYARBAKIR	21-76	0	1	(DİYARBAKIR-ERGANİ)(885-11)D.Y.AYR.		AHMETLİ
9	DİYARBAKIR	21-77	0	3	ÇERMİK(21-79)İL Y.AYR.(ERGANİ)		ERGANİ İSTASYONU
9	DİYARBAKIR	21-78	1	32	(885-11)D.Y.AYR.(ERGANİ)		DİCLE
9	DİYARBAKIR	21-78	2	31	DİCLE		HANİ
9	DİYARBAKIR	21-78	3	13	HANİ		(DİYARBAKIR-BİNGÖL)(950-08)D.Y.AYR.
9	DİYARBAKIR	21-79	1	31	(885-11)D.Y.AYR.(ERGANİ)		ÇERMİK
9	DİYARBAKIR	21-79	2	34	ÇERMİK		(DİYARBAKIR-URFA)İL SINIRI
9	DİYARBAKIR	21-80	0	7	ÇERMİK(21-79)İL Y.AYR.		YOĞUN

2019 YILI
KARAYOLLARI 9. BÖLGE MÜDÜRLÜĞÜ
İL YOLLARI YILLIK ORTALAMA GÜNLÜK TRAFİK DEĞERLERİ VE HIZ BİLGİLERİ

							OTOMOBİL					ORTA YÜKLÜ TİCARİ TAŞIT				OTOBÜS				KAMYON				KMY+RÖMORK,ÇEKİCİ+YARI RÖMORK				AĞIR TAŞIT YÜZDESİ
BL. NO	İLİ	KKNO	DİLİM NO	UZUNLUK KM	SAYIM TÜRÜ	TOPLAM YOGT Taşıt/Gün	YOGT Taşıt/Gün	ORT.HIZ km/sa	%85'lik HIZ km/sa	HIZ İHLALİ %	YOGT Taşıt/Gün	ORT.HIZ km/sa	%85'lik HIZ km/sa	HIZ İHLALİ %	YOGT Taşıt/Gün	ORT.HIZ km/sa	%85'lik HIZ km/sa	HIZ İHLALİ %	YOGT Taşıt/Gün	ORT.HIZ km/sa	%85'lik HIZ km/sa	HIZ İHLALİ %	YOGT Taşıt/Gün	ORT.HIZ km/sa	%85'lik HIZ km/sa	HIZ İHLALİ %	
9	DİYARBAKIR	21-01	0	1	OTSS1	417	326	23	29	0	58	22	29	0	1	15			20	19	23	0	12	14	17	0	8
9	DİYARBAKIR	21-02	0	7	OTSS1	167	134	32	40	0	25	32	40	0	0				8	29			0				5
9	DİYARBAKIR	21-03	0	17	OTSS1	1.010	769	71	85	8	145	69	83	19	7	72			80	70	82	16	9	49		7	9
9	DİYARBAKIR	21-04	1	8	OTSS1	1.592	1.003	87	105	45	321	83	98	58	9	81			233	81	95	56	26	72	81	18	16
9	DİYARBAKIR	21-04	2	40	OTSS1	1.195	785	89	108	48	213	83	100	56	3	81			179	82	99	57	15	70	85	22	16
9	DİYARBAKIR	21-04	3	41	OTSS1	492	331	47	59	0	105	48	59	0	0				46	45	56	0	10	38	47	0	12
9	DİYARBAKIR	21-05	0	5	OTSS1	113	77	65	78	2	27	63	75	11	0				9	53			0				8
9	DİYARBAKIR	21-06	1	18	OTSS1	360	191	56	73	2	109	57	72	5	0				54	50	69	1	6	49		0	17
9	DİYARBAKIR	21-06	2	8	OTSS1	45	23	43	66	0	17	50	63	4	0				4	55			1	61		0	11
9	DİYARBAKIR	21-07	0	3	OTSS1	801	650	71	87	11	95	68	84	23	7	71			47	62	81	16	2	55		0	6
9	DİYARBAKIR	21-08	0	55	OTSS1	2.909	2.232	77	92	18	398	74	88	33	24	75	85	34	195	72	86	31	60	63	75	6	9
9	DİYARBAKIR	21-09	0	43	OTSS1	526	350	76	92	17	137	72	86	27	0				33	66	82	20	6	63		17	7
9	DİYARBAKIR	21-10	0	9	TAHMİN	490	329				111				0				50				0				10
9	DİYARBAKIR	21-11	0	10	TAHMİN	140	103				19				0				18				0				13
9	DİYARBAKIR	21-12	0	21	HAM YOL																						
9	DİYARBAKIR	21-25	0	25	OTSS1	1.154	841	57	70	1	153	56	70	4	5	53			68	47	57	0	87	45	58	0	13
9	DİYARBAKIR	21-26	0	31	OTSS1	2.933	2.356	81	98	29	377	77	93	43	11	70	78	21	113	70	86	28	76	65	78	11	6
9	DİYARBAKIR	21-27	0	1	G.TRAF	7.162	5.148	79	103	9	944	87	112	43	20	85	113	48	659	79	98	35	391				15
9	DİYARBAKIR	21-28	0	8	HAM YOL																						
9	DİYARBAKIR	21-50	1	4	OTSS1	3.190	2.470	60	73	2	497	56	70	5	8	63			146	55	70	3	69	47	59	0	7
9	DİYARBAKIR	21-50	2	51	OTSS1	1.830	1.324	88	106	41	303	86	110	56	5	88			147	83	99	58	51	72	87	25	11
9	DİYARBAKIR	21-51	0	5	TAHMİN	1.761	1.448				166				32				98				17				7
9	DİYARBAKIR	21-52	0	21	HAM YOL																						
9	DİYARBAKIR	21-53	0	8	HAM YOL																						
9	DİYARBAKIR	21-75	1	10	OTSS1	1.056	746	79	97	25	142	75	92	39	0				157	52	76	11	11	57	77	7	16
9	DİYARBAKIR	21-75	2	14	OTSS1	1.969	1.515	68	83	6	279	66	80	15	19	63	77	7	125	57	74	8	31	48	59	1	8
9	DİYARBAKIR	21-75	3	11	HAM YOL																						
9	DİYARBAKIR	21-76	0	1	TAHMİN	147	89				57				0				1				0				1
9	DİYARBAKIR	21-77	0	3	OTSS1	3.257	2.454	62	77	4	546	59	73	8	1	53			212	56	73	7	44	53	72	3	8
9	DİYARBAKIR	21-78	1	32	OTSS1	902	623	86	102	36	122	82	98	55	9	86			124	74	96	47	24	66	79	8	16
9	DİYARBAKIR	21-78	2	31	OTSS1	730	457	77	98	26	129	74	93	36	0				113	69	86	27	31	72	79	14	20
9	DİYARBAKIR	21-78	3	13	OTSS1	662	310	85	107	41	150	77	96	39	6	65			156	77	93	40	40	73	82	23	30
9	DİYARBAKIR	21-79	1	31	OTSS1	3.444	2.564	80	96	26	495	81	99	47	10	86	92	74	313	76	92	40	62	67	78	9	11
9	DİYARBAKIR	21-79	2	34	TAHMİN	1.630	1.087				292				5				206				40				15
9	DİYARBAKIR	21-80	0	7	OTSS1	1.004	780	66	83	7	187	69	82	20	0				29	58	82	18	8	49		1	4

2019 YILI
KARAYOLLARI 9. BÖLGE MÜDÜRLÜĞÜ
İL YOLLARI TANIMLARI

BL. NO	İLİ	KKNO	DİLİM NO	UZUNLUK KM	BAŞLANGIÇ TANIMI	ARA NOKTA	SON TANIMI
9	DİYARBAKIR	21-81	0	25	(21-79)İL Y.AYR.(ÇERMİK)		ÇÜNGÜŞ
9	DİYARBAKIR	21-82	0	29	(DİYARBAKIR-ADIYAMAN) İL SINIRI		ÇÜNGÜŞ(21-81) İL. Y. AYR.(ÇERMİK)
9	DİYARBAKIR	21-83	0	13	(DİYARBAKIR-ERGANİ)(885-11)D.Y.AYR.		(DİYARBAKIR-SİVEREK)(360-08)D.Y.AYR.
9	DİYARBAKIR	21-84	0	2	EĞİL(21-75)İL Y.AYR.		ZİYARET
9	MARDİN	47-01	1	31	(MARDİN-MİDYAT)(380-01)D.Y.AYR.		(47-02) İL. Y. AYR.(SAVUR)
9	MARDİN	47-01	2	24	(47-02) İL. Y. AYR.(SAVUR)		(MARDİN-BATMAN)İL SINIRI
9	MARDİN	47-02	0	1	(47-01)İL Y.AYR.		SAVUR
9	MARDİN	47-03	0	14	(DİYARBAKIR-MARDİN) İL SINIRI		MARDİN(47-01) İL Y.AYR.
9	MARDİN	47-04	1	13	(MİDYAT-GERCÜŞ)(955-12)D.Y.AYR.		GÜLVEREN
9	MARDİN	47-04	2	24	GÜLVEREN		DARGEÇİT
9	MARDİN	47-04	3	15	DARGEÇİT		(MARDİN-ŞIRNAK) İL SINIRI
9	MARDİN	47-05	1	22	(380-02)D.Y.AYR.(MİDYAT)		TAŞLIBURÇ
9	MARDİN	47-05	2	22	TAŞLIBURÇ		(KIZILTEPE-CİZRE)(400-30)D.Y.AYR.
9	MARDİN	47-06	0	3	(SİİRT-MARDİN)İL SINIRI		(MARDİN-ŞIRNAK) İL SINIRI
9	MARDİN	47-07	0	11	(BATMAN-MARDİN) İL SINIRI		(SİİRT-FINDIK)(47-06) IK Y.AYR.
9	MARDİN	47-10	0	4	(BATMAN-MARDİN)İL SINIRI		(380-01/380-02)D.Y.AYR.(ŞENKÖY)
9	MARDİN	47-11	0	4	(BATMAN-MARDİN)İL SINIRI		(MİDYAT-DARGEÇİT)(47-04)İL Y.AYR.
9	MARDİN	47-12	0	7	(380-02)D.Y.AYR.(ÖMERLİ YÖNÜ)	MİDYAT	((080-02)D.Y.AYR.(CİZRE YÖNÜ)
9	MARDİN	47-13	0	7	(955-12)D.Y.AYR.(GERCÜŞ YÖNÜ)		(955-12)D.Y.AYR.(CİZRE YÖNÜ)
9	MARDİN	47-14	0	3	(47-12)İL Y.AYR.(MİDYAT)		(47-13)İL Y.AYR.
9	MARDİN	47-15	0	4	(47-12)İL Y.AYR.(MİDYAT)		(47-13)İL Y.AYR.
9	MARDİN	47-16	0	19	(47-04)İL Y.AYR.(DARGEÇİT)		(MARDİN-ŞIRNAK)İL SINIRI
9	MARDİN	47-25	1	29	(MARDİN-MİDYAT)(380-01/380-02)D.Y.AYR.		AKARSU
9	MARDİN	47-25	2	17	AKARSU		(KIZILTEPE-NUSAYBİN)(400-29/400-30)D.Y.AYR.
9	MARDİN	47-26	0	1	(NUSAYBİN-CİZRE)(400-30)D.Y.AYR.		GİRMELİ
9	MARDİN	47-28	0	2	MARDİN(380-03)D.Y.AYR.		YEŞİLLİ
9	MARDİN	47-29	0	2	MARDİN(955-13)D.Y.AYR.		DEYRÜLZAFHARAN MANASTIRI
9	MARDİN	47-30	0	9	MARDİN(955-13)D.Y.AYR.(AKINCI)		OĞUZ
9	MARDİN	47-31	0	5	(380-01)D.Y.AYR		(MARDİN-NUSAYBİN)(955-13)D.Y.AYR.
9	MARDİN	47-50	0	3	(KIZILTEPE-VİRANŞEHİR)(400-28)D.Y.AYR.		KOCATEPE
9	MARDİN	47-51	0	1	(KIZILTEPE-DİYARBAKIR)(950-11)D.Y.AYR.		İSTASYON
9	MARDİN	47-52	0	43	(400-28)D.Y.AYR.(KIZILTEPE)		(MARDİN-ŞANLIURFA)İL SINIRI
9	MARDİN	47-53	0	1	(MARDİN-KIZILTEPE)(950-11)D.Y.AYR.		HAVAALANI
9	MARDİN	47-75	1	11	(MARDİN-DİYARBAKIR)(950-10)D.Y.AYR.		MAZIDAĞI
9	MARDİN	47-75	2	25	MAZIDAĞI		DERİK

2019 YILI
KARAYOLLARI 9. BÖLGE MÜDÜRLÜĞÜ
İL YOLLARI YILLIK ORTALAMA GÜNLÜK TRAFİK DEĞERLERİ VE HIZ BİLGİLERİ

							OTOMOBİL					ORTA YÜKLÜ TİCARİ TAŞIT				OTOBÜS				KAMYON				KMY+RÖMORK,ÇEKİCİ+YARI RÖMORK				AĞIR TAŞIT YÜZDESİ
BL. NO	İLİ	KKNO	DİLİM NO	UZUNLUK KM	SAYIM TÜRÜ	TOPLAM YOGT Taşıt/Gün	YOGT Taşıt/Gün	ORT.HIZ km/sa	%85'lik HIZ km/sa	HIZ İHLALİ %	YOGT Taşıt/Gün	ORT.HIZ km/sa	%85'lik HIZ km/sa	HIZ İHLALİ %	YOGT Taşıt/Gün	ORT.HIZ km/sa	%85'lik HIZ km/sa	HIZ İHLALİ %	YOGT Taşıt/Gün	ORT.HIZ km/sa	%85'lik HIZ km/sa	HIZ İHLALİ %	YOGT Taşıt/Gün	ORT.HIZ km/sa	%85'lik HIZ km/sa	HIZ İHLALİ %	
9	DİYARBAKIR	21-81	0	25	OTSS1	1.843	1.509	55	66	0	226	57	67	1	12	54		0	77	55	68	1	19	40	54	0	5
9	DİYARBAKIR	21-82	0	29	OTSS1	451	378	54	67	0	58	56	68	2	0				10	47	64	0	5	45		0	4
9	DİYARBAKIR	21-83	0	13	OTSS1	4.704	2.955	89	108	13	499	84	102	34	115	79	93	25	564	73	87	19	571	69	78	3	24
9	DİYARBAKIR	21-84	0	2	OTSS1	168	137	47	56	0	19	45	53	0	3	45			9	40			0				5
9	MARDİN	47-01	1	31	OTSS1	1.111	845	59	71	1	215	57	68	2	1	51			36	50	63	1	14	43	55	0	4
9	MARDİN	47-01	2	24	OTSS1	175	130	80	96	26	38	71	89	30	0				7	66			0				4
9	MARDİN	47-02	0	1	TAHMİN	715	465				206				0				31				13				6
9	MARDİN	47-03	0	14	TAHMİN	208	115				40				1				30				22				25
9	MARDİN	47-04	1	13	OTSS1	1.649	1.088	98	118	67	424	92	108	77	1				113	86	103	60	23	78	87	43	8
9	MARDİN	47-04	2	24	TAHMİN	1.450	904				430				0				100				16				8
9	MARDİN	47-04	3	15	OTSS1	730	501	87	108	45	160	83	101	57	0				56	70	90	31	13	65	83	29	9
9	MARDİN	47-05	1	22	OTSS1	2.288	1.656	86	104	40	416	83	99	59	2	82			134	79	97	48	80	72	85	28	9
9	MARDİN	47-05	2	22	OTSS1	1.735	1.211	80	98	29	363	77	94	45	2	77			97	74	89	35	62	70	80	15	9
9	MARDİN	47-06	0	3	TAHMİN	260	192				40				0				28				0				11
9	MARDİN	47-07	0	11	El Sayımı	270	213				51				0				6				0				2
9	MARDİN	47-10	0	4	G.TRAF	498	354				111				0				24				9				7
9	MARDİN	47-11	0	4	OTSS1	387	272	85	110	45	87	82	103	59	0				24	82	98	60	4	72		29	7
9	MARDİN	47-12	0	7	El Sayımı	1.268	797				433				0				38				0				3
9	MARDİN	47-13	0	7	El Sayımı	1.311	908				386				0				17				0				1
9	MARDİN	47-14	0	3	El Sayımı	2.314	1.435				827				0				52				0				2
9	MARDİN	47-15	0	4	El Sayımı	4.576	2.933				1.573				16				54				0				1
9	MARDİN	47-16	0	19	OTSS1	242	178	83	104	36	54	82	97	54	0				9	82			1	77		40	4
9	MARDİN	47-25	1	29	HAM YOL																						
9	MARDİN	47-25	2	17	OTSS1	291	198	72	86	10	64	68	82	19	0				24	65	80	15	5	51		0	10
9	MARDİN	47-26	0	1	El Sayımı	327	219				108				0				0				0				0
9	MARDİN	47-28	0	2	OTSS1	2.403	1.949	48	58	0	320	47	57	0	0				68	43	56	0	66	36	46	0	6
9	MARDİN	47-29	0	2	OTSS1	130	118	76	93	21	5	71			1	62			6	73			0				5
9	MARDİN	47-30	0	9	OTSS1	685	568	52	62	0	92	49	61	0	0				17	45	57	0	8	37		0	4
9	MARDİN	47-31	0	5	OTSS1	10.264	8.563	38	46	0	1.275	36	45	0	16	35	43	0	372	34	43	0	38	31	37	0	4
9	MARDİN	47-50	0	3	OTSS1	338	242	52	65	0	63	53	63	2	0				22	47	57	0	11	39		0	10
9	MARDİN	47-51	0	1	OTSS1	1.437	949	53	66	1	221	51	63	2	1	42			137	45	60	0	129	38	49	0	19
9	MARDİN	47-52	0	43	OTSS1	4.502	3.621	68	82	7	606	62	77	12	1	32			135	56	73	8	139	55	67	2	6
9	MARDİN	47-53	0	1	El Sayımı	1.608	1.382				179				17				30				0				2
9	MARDİN	47-75	1	11	OTSS1	2.746	2.166	82	97	28	365	78	91	47	4	70			124	69	86	33	87	67	79	13	8
9	MARDİN	47-75	2	25	TAHMİN	2.730	2.146				423				2				113				46				6

2019 YILI
KARAYOLLARI 9. BÖLGE MÜDÜRLÜĞÜ
İL YOLLARI TANIMLARI

BL. NO	İLİ	KKNO	DİLİM NO	UZUNLUK KM	BAŞLANGIÇ TANIMI	ARA NOKTA	SON TANIMI
9	MARDİN	47-75	3	19	DERİK		(VİRANŞEHİR-KIZILTEPE)(400-28)D.Y.AYR.
9	MARDİN	47-77	0	35	(MARDİN-DİYARBAKIR)(950-10)D.Y.AYR.	SÜRGÜCÜ	SAVUR(47-01)İL Y.AYR.
9	SİİRT	56-01	0	14	(BAYKAN-ERUH)(370-04)D.Y.AYR.	SİİRT	TİLLO(AYDINLAR)
9	SİİRT	56-02	0	42	(SİİRT-PERVARİ)(56-03)İL Y.AYR.		CEVİZLİK
9	SİİRT	56-03	1	21	TİLLO(AYDINLAR)(56-01)İL Y.AYR.		(ŞİRVAN-CEVİZLİK)(56-02)İL Y.AYR.
9	SİİRT	56-03	2	9	(ŞİRVAN-CEVİZLİK)(56-02)İL Y.AYR.		(56-04)İL Y.AYR.(ÖZPINAR YÖNÜ)
9	SİİRT	56-03	3	58	(56-04)İL Y.AYR.(ÖZPINAR YÖNÜ)		(56-06/56-07)İL Y.AYR.(PERVARİ)
9	SİİRT	56-04	0	16	(ŞİRVAN-PERVARİ)(56-03)İL Y.AYR.		ÖZPINAR
9	SİİRT	56-05	0	26	(ŞİRVAN-PERVARİ)(56-03)İL Y.AYR.		DOĞANCA
9	SİİRT	56-09	0	2	CEVİZLİK(56-02)İL Y.AYR.		ŞİRVAN
9	SİİRT	56-10	0	9	CEVİZLİK(56-02) İL Y.AYR.		(SİİRT-BİTLİS) İL SINIRI
9	SİİRT	56-11	0	7	(56-01)İL Y.AYR(KURTALAN YÖNÜ)		(56-01)İL Y.AYR.(TİLLO YÖNÜ)
9	SİİRT	56-12	0	5	SİİRT(56-11)İL Y.AYR.		(SİİRT-PERVARİ)(56-03)İL Y.AYR
9	SİİRT	56-25	0	35	SİİRT(56-50)İLYAYR.		(370-04)D.Y.AYR.(ERUH)
9	SİİRT	56-50	1	15	(370-04)D.Y.AYR.(SİİRT)		DERGALİP KÖPRÜSÜ (56-25)İL Y.AYR
9	SİİRT	56-50	2	25	DERGALİP KÖPRÜSÜ (56-25)İL Y.AYR		(SİİRT-MARDİN)İL SINIRI
9	SİİRT	56-51	0	10	FINDIK(56-50)İL Y.AYR.		BAĞGÖZE
9	SİİRT	56-52	0	11	(BATMAN-SİİRT)(370-03)D.Y.AYR.	KURTALAN	BAĞLICA
9	SİİRT	56-53	0	9	(KURTALAN-BEŞİRİ)(370-03)D.Y.AYR.		(SİİRT-BATMAN)İL SINIRI
9	SİİRT	56-55	0	5	(BEŞİRİ-KURTALAN)(370-03)		GÖZPINAR
9	SİİRT	56-75	0	10	(BAYKAN-SİİRT)(965-12)D.Y.AYR.		DİLEKTEPE
9	SİİRT	56-76	0	20	(370-03)D.Y.AYR.(KUTALAN)		YANARSU
9	SİİRT	56-77	0	3	SİİRT(370-04)D.Y.AYR		HAVAALANI
9	ŞANLIURFA	63-01	0	20	(HİLVAN-URFA)(885-12/885-13)D.Y.AYR.		KABAHAYDAR
9	ŞANLIURFA	63-02	0	14	URFA(885-12)D.Y.AYR.(HİLVAN)		GÖLCÜK
9	ŞANLIURFA	63-03	0	4	SİVEREK(360-06)D.Y.AYR.		BUCAK
9	ŞANLIURFA	63-04	0	3	(SİVEREK-ÇERMİK)(63-05)İL Y.AYR.		DAĞBAŞI
9	ŞANLIURFA	63-05	0	23	SİVEREK(360-06)D.Y.AYR.		(ŞANLIURFA-DİYARBAKIR)İL SINIRI(ÇERMİK YOLU)
9	ŞANLIURFA	63-06	1	21	(360-06/360-07)D.Y.AYR.(SİVEREK)		(63-07)İL Y.AYR.(ŞEKERLİ YÖNÜ)
9	ŞANLIURFA	63-06	2	47	(63-07)İL Y.AYR.(ŞEKERLİ YÖNÜ)	KARAKEÇİ	(URFA-VİRANŞEHİR)(400-26/400-27)D.Y.AYR.
9	ŞANLIURFA	63-07	0	5	(SİVEREK-KARAKEÇİ)(63-06)İL Y.AYR.		ŞEKERLİ
9	ŞANLIURFA	63-08	1	11	(400-27)D.Y.AYR.(VİRANŞEHİR)		KARGALI AYRIMI
9	ŞANLIURFA	63-08	2	29	KARGALI AYRIMI	DEMİRCİ	(URFA-MARDİN)İL SINIRI(OVABAĞ YOLU)
9	ŞANLIURFA	63-09	0	27	SİVEREK(360-07)D.Y.AYR.		KARACADAĞ
9	ŞANLIURFA	63-10	0	16	(HİLVAN-SİVEREK)(885-12)D.Y.AYR.		ÇAYLARBAŞI

2019 YILI
KARAYOLLARI 9. BÖLGE MÜDÜRLÜĞÜ
İL YOLLARI YILLIK ORTALAMA GÜNLÜK TRAFİK DEĞERLERİ VE HIZ BİLGİLERİ

							OTOMOBİL					ORTA YÜKLÜ TİCARİ TAŞIT				OTOBÜS				KAMYON				KMY+RÖMORK,ÇEKİCİ+YARI RÖMORK				AĞIR TAŞIT YÜZDESİ
BL. NO	İLİ	KKNO	DİLİM NO	UZUNLUK KM	SAYIM TÜRÜ	TOPLAM YOGT Taşıt/Gün	YOGT Taşıt/Gün	ORT.HIZ km/sa	%85'lik HIZ km/sa	HIZ İHLALİ %	YOGT Taşıt/Gün	ORT.HIZ km/sa	%85'lik HIZ km/sa	HIZ İHLALİ %	YOGT Taşıt/Gün	ORT.HIZ km/sa	%85'lik HIZ km/sa	HIZ İHLALİ %	YOGT Taşıt/Gün	ORT.HIZ km/sa	%85'lik HIZ km/sa	HIZ İHLALİ %	YOGT Taşıt/Gün	ORT.HIZ km/sa	%85'lik HIZ km/sa	HIZ İHLALİ %	
9	MARDİN	47-75	3	19	OTSS1	2.802	2.126	85	100	35	482	81	95	53	1				101	73	94	39	92	66	76	9	7
9	MARDİN	47-77	0	35	OTSS1	225	159	52	67	0	57	53	68	4	0				7	43			2	47		0	4
9	SİİRT	56-01	0	14	OTSS1	1.804	1.530	65	79	3	215	68	83	18	0				54	64	80	15	5	44		1	3
9	SİİRT	56-02	0	42	OTSS1	508	293	59	73	1	161	59	72	5	0				24	52	69	5	30	49	61	0	11
9	SİİRT	56-03	1	21	OTSS1	2.166	1.337	74	86	9	563	73	86	28	1	66			137	64	77	10	128	62	73	3	12
9	SİİRT	56-03	2	9	OTSS1	803	427	60	70	0	231	59	70	3	1				56	52	65	1	88	50	61	0	18
9	SİİRT	56-03	3	58	TAHMİN	1.088	647				266				1				84				90				16
9	SİİRT	56-04	0	16	TAHMİN	448	316				58				1				67				6				16
9	SİİRT	56-05	0	26	TAHMİN	641	496				93				1				46				5				8
9	SİİRT	56-09	0	2	OTSS1	597	410	45	56	0	173	46	57	0	1	29			11	39	56	0	2	29		0	2
9	SİİRT	56-10	0	9	TAHMİN	329	162				109				1				15				42				17
9	SİİRT	56-11	0	7	OTSS1	4.062	3.203	86	108	12	489	85	106	40	5	74			194	76	99	34	171	67	87	21	9
9	SİİRT	56-12	0	5	HAM YOL																						
9	SİİRT	56-25	0	35	OTSS1	444	290	39	47	0	112	39	47	0	0				32	34	46	0	10	29	36	0	9
9	SİİRT	56-50	1	15	OTSS1	959	550	70	85	8	292	72	85	25	0				99	67	82	18	18	57	67	1	12
9	SİİRT	56-50	2	25	OTSS1	447	201	80	98	28	174	78	95	42	0				67	69	83	20	5	57		3	16
9	SİİRT	56-51	0	10	OTSS1	121	69	54	66	0	47	51	61	0	0				5	49			0				4
9	SİİRT	56-52	0	11	OTSS1	260	215	94	118	57	37	84	114	52	0				2	71			6	73		27	3
9	SİİRT	56-53	0	9	OTSS1	488	262	56	68	2	95	55	70	5	1	32			42	48	59	0	88	44	58	0	27
9	SİİRT	56-55	0	5	OTSS1	355	269	81	99	34	49	72	97	42	0				29	70	88	28	8	63		10	10
9	SİİRT	56-75	0	10	OTSS1	58	34	60	74	0	21	63	74	3	0				3	42			0				5
9	SİİRT	56-76	0	20	OTSS1	1.212	948	74	88	11	209	70	85	21	1	52			49	66	80	15	5	59		9	4
9	SİİRT	56-77	0	3	OTSS1	2.053	1.382	39	49	0	512	35	46	0	25	35	39	0	131	34	48	0	3	28		0	7
9	ŞANLIURFA	63-01	0	20	OTSS1	1.541	1.372	69	84	8	90	65	80	16	0				73	59	74	8	6	57		17	5
9	ŞANLIURFA	63-02	0	14	OTSS1	1.581	1.327	69	81	15	174	84	103	54	0				68	62	82	16	12	50	74	0	5
9	ŞANLIURFA	63-03	0	4	OTSS1	224	141	63	78	4	42	65	80	19	2	41			29	47	67	3	10	48	56	1	17
9	ŞANLIURFA	63-04	0	3	OTSS1	98	63	39	50	0	16	36	43	0	0				19	35	46	0	0				19
9	ŞANLIURFA	63-05	0	23	OTSS1	2.835	2.080	75	91	17	406	70	85	24	2	73			296	66	80	16	51	63	78	11	12
9	ŞANLIURFA	63-06	1	21	OTSS1	2.668	2.019	76	92	19	312	73	89	31	1	50			273	70	84	23	63	62	78	10	13
9	ŞANLIURFA	63-06	2	47	OTSS1	1.131	883	78	96	24	135	72	87	30	0				92	68	86	23	21	63	76	7	10
9	ŞANLIURFA	63-07	0	5	TAHMİN	364	311				33				0				18				2				5
9	ŞANLIURFA	63-08	1	11	TAHMİN	2.530	2.062				279				0				143				46				7
9	ŞANLIURFA	63-08	2	29	OTSS1	1.225	868	76	91	16	201	71	84	25	5	79			97	64	81	16	54	57	72	3	12
9	ŞANLIURFA	63-09	0	27	OTSS1	1.924	1.446	81	97	27	301	75	90	35	0				151	71	84	24	26	69	82	18	9
9	ŞANLIURFA	63-10	0	16	OTSS1	294	237	63	79	4	40	57	75	8	0				13	45	63	4	4	44		0	6

2019 YILI
KARAYOLLARI 9. BÖLGE MÜDÜRLÜĞÜ
İL YOLLARI TANIMLARI

BL. NO	İLİ	KKNO	DİLİM NO	UZUNLUK KM	BAŞLANGIÇ TANIMI	ARA NOKTA	SON TANIMI
9	ŞANLIURFA	63-11	0	1	(ŞANLIURFA-HİLVAN)(885-12)D.Y.AYR.		HAVAALANI
9	ŞANLIURFA	63-25	0	10	(URFA-AKÇAKALE)(885-13)D.Y.AYR.		YARDIMCI
9	ŞANLIURFA	63-26	0	5	(URFA-AKÇAKALE)(885-13)D.Y.AYR.		ŞEHİT NUSRETBEY
9	ŞANLIURFA	63-27	0	10	(URFA-AKÇAKALE)(885-13)D.Y.AYR.		HARRAN
9	ŞANLIURFA	63-28	0	20	CEYLANPINAR(905-01)D.Y.AYR.		(ŞANLIURFA-MARDİN)İL SINIRI
9	ŞANLIURFA	63-29	1	45	ŞANLIURFA(885-13)D.Y.AYR.		PEKMEZLİ
9	ŞANLIURFA	63-29	2	60	PEKMEZLİ		VİRANŞEHİR(905-01)D.Y.AYR.(CEYLANPINAR)
9	ŞANLIURFA	63-30	0	4	(ŞANLIURFA-VİRANŞEHİR)(400-27)D.Y.AYR.		(VİRANŞEHİR-CEYLANPINAR)(905-01)D.Y.AYR.
9	ŞANLIURFA	63-31	0	6	(VİRANŞEHİR-CEYLANPINAR)(905-01)D.Y.AYR.		(VİRANŞEHİR-MARDİN)(400-27)D.Y.AYR.
9	ŞANLIURFA	63-50	0	6	(URFA-BİRECİK)(400-25)D.Y.AYR.		PAYAMLI
9	ŞANLIURFA	63-51	0	61	MÜRŞİTPINAR(883-03)D.Y.AYR.(SURUÇ)	AKÇAKALE	ŞANLIURFA(883-03)D.Y.AYR.
9	ŞANLIURFA	63-52	1	27	BİRECİK(400-24)D.Y.AYR.		KARAOTLAK
9	ŞANLIURFA	63-52	2	9	KARAOTLAK		HALFETİ
9	ŞANLIURFA	63-53	0	11	(BİRECİK-HALFETİ)(63-52)İL Y.AYR.		BÖĞÜRTLEN
9	ŞANLIURFA	63-76	1	12	(BOZOVA-HİLVAN)(390-01)D.Y.AYR.		AKZİYARET
9	ŞANLIURFA	63-76	2	2	AKZİYARET		(HİLVAN-ŞANLIURFA)(885-12)D.Y.AYR.
9	ŞANLIURFA	63-77	0	5	(URFA-HİLVAN)(390-01)D.Y.AYR.		OVACIK
9	ŞANLIURFA	63-78	0	54	BOZOVA(875-04)D.Y.AYR.	YAYLAK	(HALFETİ-BİRECİK)(63-52)İL Y.AYR.(KARAOTLAK)
9	ŞANLIURFA	63-79	0	29	(URFA-ADIYAMAN)(875-04)D.Y.AYR.(BOZOVA)		KANLIAVŞAR
9	ŞANLIURFA	63-80	0	1	(ŞANLIURFA-ADIYAMAN)(875-04)D.Y.AYR.		BOZOVA
9	ŞANLIURFA	63-81	0	21	(BOZOVA-KANLIAVŞAR)(63-79)İL Y.AYR.		(400-24/400-25)D.Y.AYR.
9	ŞANLIURFA	63-82	1	1	(KARAKÖPRÜ-ŞANLIURFA)(885-13)D.Y.AYR.		HALİLİYE BLV. KAVŞAĞI
9	ŞANLIURFA	63-82	2	9	HALİLİYE BLV. KAVŞAĞI		(BİRECİK-ŞANLIURFA)(400-25)D.Y.AYR.
9	BATMAN	72-01	0	8	(BEŞİRİ-KURTALAN)(370-02)D.Y.AYR.		BEYÇAYIRI
9	BATMAN	72-02	0	3	(BAYKAN-KOZLUK)(360-10)D.Y.AYR.		TUZLAGÖZÜ
9	BATMAN	72-03	0	4	(BAYKAN-MALABADİ)(360-10)D.Y.AYR.		KOZLUK
9	BATMAN	72-04	1	23	(SİLVAN-BAYKAN)(360-10)D.Y.AYR.		(72-06) İL Y.AYR.
9	BATMAN	72-04	2	16	(72-06) İL Y.AYR.		SASON
9	BATMAN	72-04	3	32	SASON		(BATMAN-MUŞ)İL SINIRI
9	BATMAN	72-05	0	3	(SİİRT-BATMAN)İL SINIRI		BEŞPINAR
9	BATMAN	72-06	0	15	(DİYARBAKIR-BATMAN)İL SINIRI		(SİLVAN-SASON)(72-04)İL Y.AYR.
9	BATMAN	72-07	1	3	(DİYARBAKIR-BATMAN)İL SINIRI		YÜCEBAĞ
9	BATMAN	72-07	2	4	YÜCEBAĞ		SASON(72-06)İL Y.AYR.
9	BATMAN	72-25	0	14	(BATMAN-GERCÜŞ)(955-11)D.Y.AYR.		OĞUZ
9	BATMAN	72-26	0	12	OĞUZ(72-25)İL Y.AYR.		RAMAN

2019 YILI
KARAYOLLARI 9. BÖLGE MÜDÜRLÜĞÜ
İL YOLLARI YILLIK ORTALAMA GÜNLÜK TRAFİK DEĞERLERİ VE HIZ BİLGİLERİ

							OTOMOBİL					ORTA YÜKLÜ TİCARİ TAŞIT				OTOBÜS				KAMYON				KMY+RÖMORK,ÇEKİCİ+YARI RÖMORK				AĞIR TAŞIT YÜZDESİ
BL. NO	İLİ	KKNO	DİLİM NO	UZUNLUK KM	SAYIM TÜRÜ	TOPLAM YOGT Taşıt/Gün	YOGT Taşıt/Gün	ORT.HIZ km/sa	%85'lik HIZ km/sa	HIZ İHLALİ %	YOGT Taşıt/Gün	ORT.HIZ km/sa	%85'lik HIZ km/sa	HIZ İHLALİ %	YOGT Taşıt/Gün	ORT.HIZ km/sa	%85'lik HIZ km/sa	HIZ İHLALİ %	YOGT Taşıt/Gün	ORT.HIZ km/sa	%85'lik HIZ km/sa	HIZ İHLALİ %	YOGT Taşıt/Gün	ORT.HIZ km/sa	%85'lik HIZ km/sa	HIZ İHLALİ %	
9	ŞANLIURFA	63-11	0	1	TAHMİN	2.198	2.047				57				11				79				4				4
9	ŞANLIURFA	63-25	0	10	OTSS1	2.954	2.485	70	84	8	277	64	77	11	0				165	57	72	7	27	54	64	0	6
9	ŞANLIURFA	63-26	0	5	OTSS1	1.588	1.195	64	78	4	138	57	69	4	0				214	50	61	1	41	49	58	0	16
9	ŞANLIURFA	63-27	0	10	OTSS1	4.968	4.103	63	75	2	504	58	71	5	2	56			300	51	64	3	59	49	59	0	7
9	ŞANLIURFA	63-28	0	20	OTSS1	2.049	1.713	76	90	15	213	74	89	36	1	75			66	70	87	27	56	65	78	12	6
9	ŞANLIURFA	63-29	1	45	OTSS1	3.350	2.932	87	105	41	256	82	99	54	1	41			106	78	96	42	55	78	88	40	5
9	ŞANLIURFA	63-29	2	60	OTSS1	760	375	87	107	45	284	82	103	49	2	83			56	70	89	34	43	73	85	40	13
9	ŞANLIURFA	63-30	0	4	HAM YOL																						
9	ŞANLIURFA	63-31	0	6	HAM YOL																						
9	ŞANLIURFA	63-50	0	6	TAHMİN	265	230				16				0				18				1				7
9	ŞANLIURFA	63-51	0	61	OTSS1	2.993	2.625	59	73	2	217	58	72	7	0				134	54	69	6	17	47	60	1	5
9	ŞANLIURFA	63-52	1	27	OTSS1	2.124	1.716	64	75	2	194	64	77	12	11	56	61	0	175	56	70	4	28	50	62	1	10
9	ŞANLIURFA	63-52	2	9	OTSS1	1.764	1.411	73	90	18	186	71	87	30	11	73	93	35	154	61	78	20	2	58		11	9
9	ŞANLIURFA	63-53	0	11	OTSS1	700	527	64	79	4	84	62	76	8	0				87	50	68	3	2	51		2	13
9	ŞANLIURFA	63-76	1	12	OTSS1	716	580	86	103	42	73	78	95	45	0				54	70	85	26	9	70		32	9
9	ŞANLIURFA	63-76	2	2	TAHMİN	1.415	1.180				80				2				138				15				11
9	ŞANLIURFA	63-77	0	5	OTSS1	515	415	51	61	0	63	47	59	0	0				33	41	54	0	4	36		0	7
9	ŞANLIURFA	63-78	0	54	OTSS1	2.428	1.798	84	100	34	357	81	96	50	2	85			243	72	87	30	28	64	77	8	11
9	ŞANLIURFA	63-79	0	29	OTSS1	2.519	2.155	49	59	0	233	48	60	0	0				102	43	54	0	29	39	49	0	5
9	ŞANLIURFA	63-80	0	1	El Sayımı	2.299	1.674				521				7				82				15				4
9	ŞANLIURFA	63-81	0	21	OTSS1	1.042	905	53	67	1	88	54	70	5	0				39	49	62	2	10	45		2	5
9	ŞANLIURFA	63-82	1	1	OTSS1	336	127				72				0				98				39				41
9	ŞANLIURFA	63-82	2	9	HAM YOL																						
9	BATMAN	72-01	0	8	OTSS1	1.086	723	51	64	0	257	62	81	16	5	41			57	50	67	5	44	42	51	0	9
9	BATMAN	72-02	0	3	OTSS1	193	135	54	64	0	49	56	66	1	1	21			8	50			0				4
9	BATMAN	72-03	0	4	TAHMİN	4.663	3.879				272				0				500				12				11
9	BATMAN	72-04	1	23	OTSS1	1.864	1.224	85	100	38	484	81	96	55	1				121	70	91	43	34	59	73	6	8
9	BATMAN	72-04	2	16	OTSS1	1.036	666	90	107	50	290	86	102	66	0				73	83	100	60	7	73		44	8
9	BATMAN	72-04	3	32	HAM YOL																						
9	BATMAN	72-05	0	3	G.TRAF	488	262	56	68	2	95	55	70	5	1	32			42	48	59	0	88				27
9	BATMAN	72-06	0	15	OTSS1	420	251	36	48	0	124	37	47	0	0				43	34	48	0	2	36		0	11
9	BATMAN	72-07	1	3	HAM YOL																						
9	BATMAN	72-07	2	4	OTSS1	129	70	64	78	2	53	63	76	8	0				6	59			0				4
9	BATMAN	72-25	0	14	OTSS1	564	445	72	86	9	94	72	85	20	0				20	62	78	7	5	59		0	5
9	BATMAN	72-26	0	12	OTSS1	482	139	64	82	8	148	66	83	20	3	53			174	57	70	5	18	56	67	1	40

2019 YILI
KARAYOLLARI 9. BÖLGE MÜDÜRLÜĞÜ
İL YOLLARI TANIMLARI

BL. NO	İLİ	KKNO	DİLİM NO	UZUNLUK KM	BAŞLANGIÇ TANIMI	ARA NOKTA	SON TANIMI
9	BATMAN	72-27	0	30	(SAVUR-ŞENKÖY)(72-28)İL Y.AYR.		KAYAPINAR(955-12)D.Y.AYR.(GERCÜŞ)
9	BATMAN	72-28	0	6	(MARDİN-BATMAN)İL SINIRI		(BATMAN-MARDİN)İL SINIRI
9	BATMAN	72-29	0	45	(BATMAN-MİDYAT)(955-11)D.Y.AYR.(GERCÜŞ)		(BATMAN-MARDİN) İL SINIRI
9	BATMAN	72-30	0	1	(BATMAN-GERCÜŞ)(955-11)D.Y.AYR.		BİNATLI
9	BATMAN	72-31	0	5	GERCÜŞ(72-29)İL Y.AYR.		(BATMAN-MARDİN)İL SINIRI
9	BATMAN	72-50	0	13	(DİYARBAKIR-BATMAN)İL SINIRI		(BATMAN-HASANKEYF)(965-11)D.Y.AYR.
9	ŞIRNAK	73-01	0	45	(SİİRT-ŞIRNAK)İL SINIRI(09-11)BÖLGE SINIRI		(ŞIRNAK-ULUDERE)(400-32)D.Y.AYR.
9	ŞIRNAK	73-02	0	19	ULUDERE(73-25)İL Y.AYR.		BEYTÜŞŞEBAP
9	ŞIRNAK	73-25	1	8	ŞIRNAK(400-32/400-33)D.Y.AYR.		ULUDERE
9	ŞIRNAK	73-25	2	42	ULUDERE		(73-02) İL Y.AYR. (BEYTÜŞŞEBAP)
9	ŞIRNAK	73-25	3	19	(73-02) İL Y.AYR. (BEYTÜŞŞEBAP)		(ŞIRNAK-HAKKARİ)İL SINIRI (9-11)BÖLGE SINIRI
9	ŞIRNAK	73-26	0	14	(ORTABAĞ-ÇIĞLI)(400-33)D.Y.AYR.		(73-25)İL Y.AYR.(HABUR VADİSİ)
9	ŞIRNAK	73-27	0	3	ŞIRNAK(400-33)D.Y.AYR.		ORTABAĞ
9	ŞIRNAK	73-28	0	13	(430-02)D.Y.AYR.		(SİLOPİ-HABUR)(430-01)D.Y.AYR.
9	ŞIRNAK	73-29	0	1	(73-28)İL Y.AYR.		(TÜRKİYE-IRAK)DEVLET SINIRI(AKTEPE HUDUT KAPISI)
9	ŞIRNAK	73-50	0	5	(ŞIRNAK-CİZRE)(73-59)İL Y.AYR.		KIZILSU
9	ŞIRNAK	73-51	1	12	(400-31/400-32) D.Y.AYR.(CİZRE)		(73-59) İL Y.AYR.
9	ŞIRNAK	73-51	2	21	(73-59) İL Y.AYR.		(73-55) İL Y.AYR. (GÜÇLÜKONAK YÖNÜ)
9	ŞIRNAK	73-51	3	15	(73-55) İL Y.AYR. (GÜÇLÜKONAK YÖNÜ)		FINDIK
9	ŞIRNAK	73-51	4	26	FINDIK		(MARDİN-ŞIRNAK) İL SINIRI
9	ŞIRNAK	73-52	1	8	(İDİL-CİZRE)(380-03)D.Y.AYR.		DİCLE
9	ŞIRNAK	73-52	2	6	DİCLE		(NUSAYBİN-CİZRE)(400-31)D.Y.AYR.
9	ŞIRNAK	73-53	0	21	İDİL(380-03)D.Y.AYR.	OYALI	(NUSAYBİN-CİZRE)(400-30/400-31)D.Y.AYR.
9	ŞIRNAK	73-54	0	2	(MİDYAT-İDİL)(380-03)D.Y.AYR.		HABERLİ
9	ŞIRNAK	73-55	1	17	(FINDIK-CİZRE)(73-51)İL Y.AYR.		GÜÇLÜKONAK
9	ŞIRNAK	73-55	2	17	GÜÇLÜKONAK		(İDİL-CİZRE)(380-03)D.Y.AYR.
9	ŞIRNAK	73-56	0	18	(MARDİN-ŞIRNAK)İL SINIRI		(MİDYAT-CİZRE)(380-03)D.Y.AYR.(İDİL)
9	ŞIRNAK	73-57	0	1	(İDİL-CİZRE)(380-03)D.Y.AYR.		HAVAALANI
9	ŞIRNAK	73-58	0	10	(ŞIRNAK-MARDİN) İL SINIRI		(73-55)İL Y.AYR.(GÜÇLÜKONAK)
9	ŞIRNAK	73-59	0	21	(ŞIRNAKJ-CİZRE)(400-32)D.Y.AYR.		(ÇELİKKÖY-CİZRE)(73-51)İL Y.AYR.
9	ŞIRNAK	73-75	0	5	(ERUH-ŞIRNAK)(370-05)D.Y.AYR		(PERVARİ-ŞIRNAK)(73-01) İL Y.AYR.

2019 YILI
KARAYOLLARI 9. BÖLGE MÜDÜRLÜĞÜ
İL YOLLARI YILLIK ORTALAMA GÜNLÜK TRAFİK DEĞERLERİ VE HIZ BİLGİLERİ

							OTOMOBİL				ORTA YÜKLÜ TİCARİ TAŞIT				OTOBÜS				KAMYON				KMY+RÖMORK,ÇEKİCİ+YARI RÖMORK				AĞIR TAŞIT YÜZDESİ
BL. NO	İLİ	KKNO	DİLİM NO	UZUNLUK KM	SAYIM TÜRÜ	TOPLAM YOGT Taşıt/Gün	YOGT Taşıt/Gün	ORT.HIZ km/sa	%85'lik HIZ km/sa	HIZ İHLALİ %	YOGT Taşıt/Gün	ORT.HIZ km/sa	%85'lik HIZ km/sa	HIZ İHLALİ %	YOGT Taşıt/Gün	ORT.HIZ km/sa	%85'lik HIZ km/sa	HIZ İHLALİ %	YOGT Taşıt/Gün	ORT.HIZ km/sa	%85'lik HIZ km/sa	HIZ İHLALİ %	YOGT Taşıt/Gün	ORT.HIZ km/sa	%85'lik HIZ km/sa	HIZ İHLALİ %	
9	BATMAN	72-27	0	30	OTSS1	582	403	67	84	10	127	77	98	36	0				48	72	88	30	4	55		1	9
9	BATMAN	72-28	0	6	OTSS1	498	354	76	95	22	111	72	90	33	0				24	70	82	22	9	62		0	7
9	BATMAN	72-29	0	45	OTSS1	687	486	61	74	2	142	58	70	6	1	58			52	54	68	7	6	43		0	8
9	BATMAN	72-30	0	1	OTSS1	993	617	41	51	0	311	40	49	0	0				54	37	44	0	11	30	36	0	7
9	BATMAN	72-31	0	5	G.TRAF	387	272	85	110	45	87	82	103	59	0				24	82	98	60	4				7
9	BATMAN	72-50	0	13	OTSS1	7.162	5.148	79	103	9	944	87	112	43	20	85	113	48	659	79	98	35	391	70	82	9	15
9	ŞIRNAK	73-01	0	45	HAM YOL																						
9	ŞIRNAK	73-02	0	19	TAHMİN	792	590				70				0				120				12				17
9	ŞIRNAK	73-25	1	8	TAHMİN	1.292	1.100				80				0				100				12				9
9	ŞIRNAK	73-25	2	42	TAHMİN	871	700				95				0				70				6				9
9	ŞIRNAK	73-25	3	19	TAHMİN	615	480				50				0				70				15				14
9	ŞIRNAK	73-26	0	14	TAHMİN	83	70				5				0				7				1				10
9	ŞIRNAK	73-27	0	3	HAM YOL																						
9	ŞIRNAK	73-28	0	13	OTSS1	4.967	1.226	94	119	25	322	89	114	49	39	102	115	86	222	70	81	9	3.158	74	83	10	68
9	ŞIRNAK	73-29	0	1	HAM YOL																						
9	ŞIRNAK	73-50	0	5	OTSS1	274	213	64	76	3	49	62	72	6	0				11	46	60	0	1	41		0	4
9	ŞIRNAK	73-51	1	12	El Sayımı	3.664	2.495				797				1				167				204				10
9	ŞIRNAK	73-51	2	21	TAHMİN	143	100				30				0				12				1				9
9	ŞIRNAK	73-51	3	15	HAM YOL																						
9	ŞIRNAK	73-51	4	26	OTSS1	232	192				40				0				0				0				0
9	ŞIRNAK	73-52	1	8	HAM YOL																						
9	ŞIRNAK	73-52	2	6	OTSS1	156	90	48	61	0	44	47	59	1	1				4	36			17	37	45	0	13
9	ŞIRNAK	73-53	0	21	OTSS1	618	319	76	92	17	178	70	85	24	5	63			47	62	80	15	69	60	75	6	19
9	ŞIRNAK	73-54	0	2	OTSS1	235	166	63	75	1	57	64	75	9	0				12	56		0	0				5
9	ŞIRNAK	73-55	1	17	TAHMİN	393	310				30				0				50				3				13
9	ŞIRNAK	73-55	2	17	HAM YOL																						
9	ŞIRNAK	73-56	0	18	HAM YOL																						
9	ŞIRNAK	73-57	0	1	HAM YOL																						
9	ŞIRNAK	73-58	0	10	OTSS1	730	501	87	108	45	160	83	101	57	0				56	70	90	31	13				9
9	ŞIRNAK	73-59	0	21	OTSS1	1.494	900	63	76	2	378	63	74	6	0				74	56	68	1	142				14
9	ŞIRNAK	73-75	0	5	TRAFİĞE KAPALI YOL																						

10.Bölge TRABZON



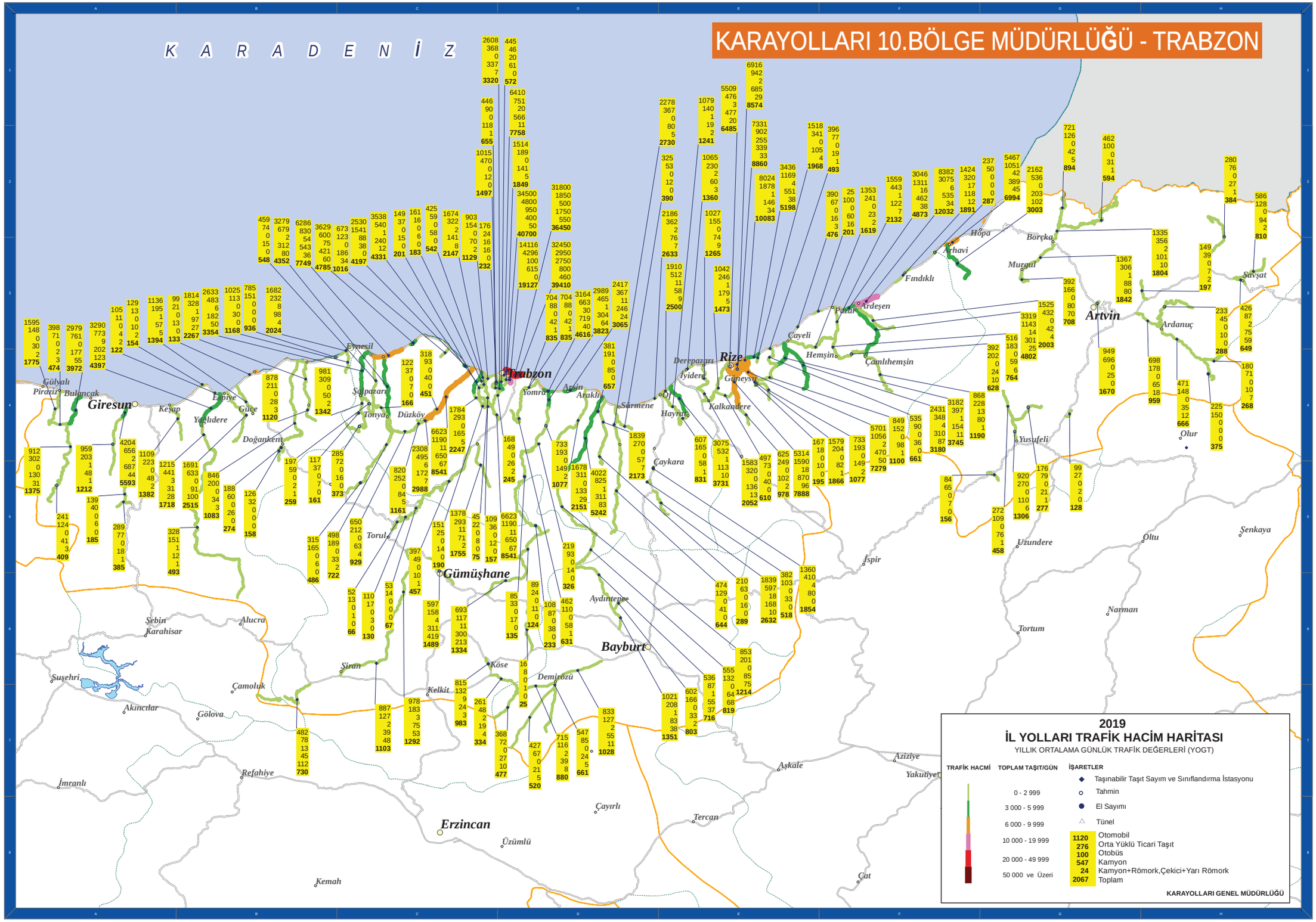

2019
İL YOLLARI TRAFİK HACİM HARİTASI
YILLIK ORTALAMA GÜNLÜK TRAFİK DEĞERLERİ (YOGT)

TRAFİK HACMİ	TOPLAM TAŞIT/GÜN	İŞARETLER
	0 - 2 999	◆ Taşınabilir Taşıt Sayım ve Sınıflandırma İstasyonu
	3 000 - 5 999	○ Tahmin
	6 000 - 9 999	● El Sayımı
	10 000 - 19 999	△ Tünel
	20 000 - 49 999	1120 Otomobil
	50 000 ve Üzeri	276 Orta Yüklü Ticari Taşıt
		100 Otobüs
		547 Kamyon
		24 Kamyon+Römork,Çekici+Yarı Römork
		2067 Toplam

KARAYOLLARI GENEL MÜDÜRLÜĞÜ

2019 YILI
KARAYOLLARI 10. BÖLGE MÜDÜRLÜĞÜ
İL YOLLARI TANIMLARI

BL. NO	İLİ	KKNO	DİLİM NO	UZUNLUK KM	BAŞLANGIÇ TANIMI	ARA NOKTA	SON TANIMI
10	ARTVİN	08-01	0	8	(ARTVİN-ŞAVŞAT)(010-27)D.Y.AYR.		ORTAKÖY
10	ARTVİN	08-02	0	26	(ARTVİN-ŞAVŞAT)(010-27)D.Y.AYR.		MEYDANCIK
10	ARTVİN	08-03	0	15	(ARTVİN-ŞAVŞAT)(010-27)D.Y.AYR.		VELİKÖY
10	ARTVİN	08-04	0	30	(ARTVİN-ARDANUÇ)(08-05)İL Y.AYR.		AŞAĞIIRMAKLAR
10	ARTVİN	08-05	1	11	(ARTVİN-UZUNDERE)(950-01)D.Y.AYR.		ARDANUÇ
10	ARTVİN	08-05	2	15	ARDANUÇ		(08-26) İL Y.AYR.
10	ARTVİN	08-05	3	17	(08-26) İL Y.AYR.	GEÇİTLİ	(ARTVİN-ARDAHAN)İL SINIRI
10	ARTVİN	08-06	0	4	(BORÇKA- ARTVİN) (010-26) D.Y.AYR.		ARTVİN ÇORUH ÜNİVERSİTESİ YERLEŞKESİ
10	ARTVİN	08-07	0	4	(010-27(DYAYR(ARTVİN YÖNÜ)	ŞAVŞAT	(010-07)D.Y.AYR.(ARDAHAN YÖNÜ)
10	ARTVİN	08-25	0	4	(ARTVİN-TORTUM)(950-01)D.Y.AYR.		DEMİRKENT
10	ARTVİN	08-26	0	14	ARDANUÇ(08-05) İL Y.AYR.		(ARTVİN-ERZURUM) İL SINIRI
10	ARTVİN	08-51	0	7	(YUSUFELİ-İSPİR)(050-06)D.Y.AYR.		KILIÇKAYA
10	ARTVİN	08-52	1	6	(050-06)D.Y.AYR.(YUSUFELİ)		(08-53) İL Y.AYR.(ÖĞDEM)
10	ARTVİN	08-52	2	12	(08-53) İL Y.AYR.(ÖĞDEM)		SARIGÖL
10	ARTVİN	08-53	0	17	(YUSUFELİ-SARIGÖL)(08-52)İL Y.AYR.		ÖĞDEM
10	ARTVİN	08-75	1	16	(ARTVİN-HOPA)(010-26)D.Y.AYR.		MURGUL
10	ARTVİN	08-75	2	11	MURGUL		DAMAR
10	ARTVİN	08-76	0	15	ARHAVİ (08-79) İL Y.AYR.		ORTACALAR
10	ARTVİN	08-77	1	7	(ARTVİN - HOPA) (1-26) D.Y.AYR.		(08-78) İL Y.AYR.(CAMİLİ)
10	ARTVİN	08-77	2	11	(08-78) İL Y.AYR.(CAMİLİ)		MURATLI
10	ARTVİN	08-78	0	42	(BORÇKA - MURATLI) (08-77) İL Y.AYR.		CAMİLİ
10	ARTVİN	08-79	0	4	(1-25) D.Y.AYR. (FINDIKLI YÖNÜ		(010-25) D.Y.AYR. (HOPA YÖNÜ)
10	ARTVİN	08-80	0	11	(BORÇKA - ARTVİN) (010-26) D.Y.AYR.		ARTVİN
10	GİRESUN	28-02	0	15	KEŞAP		KARABULDUK
10	GİRESUN	28-03	1	13	HURMAKIRAN MEVKİİ YAĞLIDERE KÖPRÜSÜ		YAĞLIDERE
10	GİRESUN	28-03	2	7	YAĞLIDERE		YEŞİLPINAR KÖYÜ
10	GİRESUN	28-03	3	83	YEŞİLPINAR KÖYÜ	YAĞLIDERE	(10-16) BÖLGE HUDUDU
10	GİRESUN	28-04	1	17	GÖRELE KÖPRÜSÜ		ÇANAKÇI
10	GİRESUN	28-04	2	18	ÇANAKÇI		KARABÖRK
10	GİRESUN	28-05	0	14	(GİRESUN-TRABZON)(010-19)D.Y.AYR.		GÜCE
10	GİRESUN	28-06	0	8	(EYNESİL) (28-14) İL Y.AYR.		ÖREN
10	GİRESUN	28-07	0	23	GELEVERA KÖPRÜSÜ		SOĞUKPINAR
10	GİRESUN	28-08	0	45	(TİREBOLU-GÖRELE)(010-20)D.Y.AYR.		(TİREBOLU-TORUL)(877-01)D.Y.AYR.
10	GİRESUN	28-09	0	2	010-19 D.Y.AYR. (KEŞAP YÖNÜ)		010-19 D.Y.AYR. (ESPİYE YÖNÜ)
10	GİRESUN	28-10	0	1	010-19 D.Y.AYR. (KEŞAP YÖNÜ)		010-19 D.Y.AYR. (ESPİYE YÖNÜ)

2019 YILI
KARAYOLLARI 10. BÖLGE MÜDÜRLÜĞÜ
İL YOLLARI YILLIK ORTALAMA GÜNLÜK TRAFİK DEĞERLERİ VE HIZ BİLGİLERİ

							OTOMOBİL					ORTA YÜKLÜ TİCARİ TAŞIT				OTOBÜS				KAMYON				KMY+RÖMORK,ÇEKİCİ+YARI RÖMORK				AĞIR TAŞIT YÜZDESİ
BL. NO	İLİ	KKNO	DİLİM NO	UZUNLUK KM	SAYIM TÜRÜ	TOPLAM YOGT Taşıt/Gün	YOGT Taşıt/Gün	ORT.HIZ km/sa	%85'lik HIZ km/sa	HIZ İHLALİ %	YOGT Taşıt/Gün	ORT.HIZ km/sa	%85'lik HIZ km/sa	HIZ İHLALİ %	YOGT Taşıt/Gün	ORT.HIZ km/sa	%85'lik HIZ km/sa	HIZ İHLALİ %	YOGT Taşıt/Gün	ORT.HIZ km/sa	%85'lik HIZ km/sa	HIZ İHLALİ %	YOGT Taşıt/Gün	ORT.HIZ km/sa	%85'lik HIZ km/sa	HIZ İHLALİ %	
10	ARTVİN	08-01	0	8	OTSS1	197	149	60	71	0	39	59	70	4	0				7	53		0	2	47			5
10	ARTVİN	08-02	0	26	TAHMİN	384	280				76				0				27				1				7
10	ARTVİN	08-03	0	15	OTSS1	810	586	49	61	0	128	47	59	0	0				94	30	45	0	2	33			12
10	ARTVİN	08-04	0	30	TAHMİN	288	233				45				0				10				0				4
10	ARTVİN	08-05	1	11	OTSS1	959	698	69	80	3	178	67	79	14	0				65	61	74	6	18	55	68	1	9
10	ARTVİN	08-05	2	15	OTSS1	666	471	61	77	3	148	62	78	12	0				35	58	76	9	12	52	68	1	7
10	ARTVİN	08-05	3	17	OTSS1	268	180	54	66	1	71	49	64	1	0				10	38	54	0	7	40			6
10	ARTVİN	08-06	0	4	TAHMİN	1.670	949				696				0				25				0				1
10	ARTVİN	08-07	0	4	OTSS1	649	426	64	78	2	87	68	83	20	2	56			75	49	69	7	59	57	71	2	21
10	ARTVİN	08-25	0	4	OTSS1	128	99	63	74	1	27	66	78	9	0				2	72		50	0				1
10	ARTVİN	08-26	0	14	El Sayımı	375	225				150				0				0				0				0
10	ARTVİN	08-51	0	7	OTSS1	156	84	45	56	0	65	46	57	0	0				7	45		0	0				4
10	ARTVİN	08-52	1	6	TAHMİN	1.306	920				270				0				110				6				9
10	ARTVİN	08-52	2	12	OTSS1	458	272	41	50	0	109	40	50	0	0				76	28	40	0	1	27			17
10	ARTVİN	08-53	0	17	TAHMİN	277	176				79				0				21				1				8
10	ARTVİN	08-75	1	16	OTSS1	1.842	1.367	62	74	2	306	61	73	6	1	58			88	54	67	2	80	51	58	0	9
10	ARTVİN	08-75	2	11	OTSS1	708	392	49	60	0	166	47	60	0	0				80	33	47	0	70	32	46	0	21
10	ARTVİN	08-76	0	15	OTSS1	3.003	2.162	66	80	5	536	65	79	14	0				203	58	73	6	102	55	67	2	10
10	ARTVİN	08-77	1	7	OTSS1	1.804	1.335	57	70	1	356	57	71	6	2	45			101	53	66	2	10	43	55	0	6
10	ARTVİN	08-77	2	11	OTSS1	894	721	55	64	0	126	55	63	0	0				42	45	57	0	5	40			5
10	ARTVİN	08-78	0	42	OTSS1	594	462	57	68	0	100	58	70	2	0				31	52	64	0	1	46			5
10	ARTVİN	08-79	0	4	OTSS1	6.994	5.467	42	52	0	1.051	40	51	0	42	54	70	6	389	41	53	0	45	36	45	0	6
10	ARTVİN	08-80	0	11	HAM YOL																						
10	GİRESUN	28-02	0	15	OTSS1	1.382	1.109	57	68	0	223	57	68	2	0				48	52	63	0	2	42			4
10	GİRESUN	28-03	1	13	OTSS1	4.397	3.290	65	79	4	773	64	78	12	9	57			202	59	72	6	123	54	64	0	7
10	GİRESUN	28-03	2	7	OTSS1	1.718	1.215	49	58	0	441	49	57	0	3	46			31	44	53	0	28	40	47	0	3
10	GİRESUN	28-03	3	83	OTSS1	493	328	54	64	0	151	51	61	0	1	50			12	45	55	0	1	40			3
10	GİRESUN	28-04	1	17	OTSS1	2.267	1.814	65	78	5	328	63	76	12	1	57			97	56	69	5	27	55	65	1	5
10	GİRESUN	28-04	2	18	OTSS1	1.120	878	45	54	0	211	44	51	0	0				28	42	50	0	3	31			3
10	GİRESUN	28-05	0	14	OTSS1	1.394	1.136	53	62	0	195	51	61	0	1	47			57	47	57	0	5	43			4
10	GİRESUN	28-06	0	8	OTSS1	1.168	1.025	47	56	0	113	44	54	0	0				30	40	50	0	0				3
10	GİRESUN	28-07	0	23	OTSS1	2.515	1.691	58	71	1	633	56	69	3	0				91	52	63	3	100	48	56	0	8
10	GİRESUN	28-08	0	45	OTSS1	1.083	846	56	67	0	200	55	65	1	0				34	52	63	1	3	40			3
10	GİRESUN	28-09	0	2	OTSS1	154	129	42	57	0	13	44		0	0				10	53		0	2	32			8
10	GİRESUN	28-10	0	1	OTSS1	122	105	32	46	0	11	32		0	0				4	38		0	2	26			4

2019 YILI
KARAYOLLARI 10. BÖLGE MÜDÜRLÜĞÜ
İL YOLLARI TANIMLARI

BL. NO	İLİ	KKNO	DİLİM NO	UZUNLUK KM	BAŞLANGIÇ TANIMI	ARA NOKTA	SON TANIMI
10	GİRESUN	28-12	0	1	010-19 D.Y.AYR. (ESPİYE YÖNÜ))		010-19 D.Y.AYR. (TİREBOLU YÖNÜ
10	GİRESUN	28-13	0	1	(010-20) D.Y.AYR. (GÖRELE YÖNÜ)		(010-20) D.Y.AYR. (EYNESİL YÖNÜ)
10	GİRESUN	28-14	0	4	(010-20) D.Y.AYR. (GÖRELE YÖNÜ)		BOZTEPE MAHALLESİ
10	GİRESUN	28-27	0	9	GÖLOVA(28-29)İL Y.AYR.		(GİRESUN-GÜMÜŞHANE)İL SINIRI
10	GİRESUN	28-30	0	5	(877-01)D.Y.AYR.(DOĞANKENT)		ÇUKUR
10	GİRESUN	28-31	0	8	(877-01)D.Y.AYR.(DOĞANKENT)		DEREGÖZÜ
10	GİRESUN	28-32	0	2	(865-01)D.Y.AYR.(GİRESUN YÖNÜ)		(865-01)D.Y.AYR.(DERELİ)
10	GİRESUN	28-33	0	2	(865-01)D.Y.AYR.(DERELİ)		(865-01)D.Y.AYR.(ŞEBİNKARAHİSAR YÖNÜ))
10	GİRESUN	28-50	1	3	BATLAMA KÖPRÜSÜ		ORHANİYE AYR.
10	GİRESUN	28-50	2	21	ORHANİYE AYR.		İNİŞDİBİ
10	GİRESUN	28-51	0	6	(DERELİ-ŞEBİNKARAHİSAR)(865-01/865-02)D.Y.AYR.		YAVUZKEMAL
10	GİRESUN	28-52	0	7	YAVUZKEMAL (28-51) İL Y.AYR.		KULAKKAYA
10	GİRESUN	28-75	1	12	(010-19) D.Y.AYR. (GÜZELYALI MAHALLESİ)		(28-76) İL Y.AYR.(BOZAT)
10	GİRESUN	28-75	2	19	(28-76) İL Y.AYR.(BOZAT)		KOVANLIK
10	GİRESUN	28-75	3	18	KOVANLIK		AYDINDERE
10	GİRESUN	28-76	1	15	PİRAZİZ		BOZAT
10	GİRESUN	28-76	2	6	BOZAT		KOVANLIK(28-75) İL Y.AYR.
10	GÜMÜŞHANE	29-01	0	12	(885-02)D.Y.AYR.(TORUL YÖNÜ)		(885-02)D.Y.AYR.(BAYBURT YÖNÜ)
10	GÜMÜŞHANE	29-02	0	4	(TRABZON-GÜMÜŞHANE)İL SINIRI		(ARAKLI-AYDINTEPE)(29-26)İL Y.AYR.(BAHÇECİK)
10	GÜMÜŞHANE	29-25	1	18	(GÜMÜŞHANE - BAYBURT) (050-01) D.Y.AYR.		YAYLADERE
10	GÜMÜŞHANE	29-25	2	21	YAYLADERE		YAĞMURDERE
10	GÜMÜŞHANE	29-26	0	18	(GÜMÜŞHANE-BAYBURT)İL SINIRI		(GÜMÜŞHANE-TRABZON)İL SINIRI(DAĞBAŞI YOLU)
10	GÜMÜŞHANE	29-27	0	8	(TRABZON-GÜMÜŞHANE)İL SINIRI		YAĞMURDERE(29-25)İL Y.AYR.
10	GÜMÜŞHANE	29-28	0	8	(KÖSE-KELKİT)(885-03)D.Y.AYR.		(GÜMÜŞHANE-BAYBURT)İL SINIRI
10	GÜMÜŞHANE	29-31	0	20	(GÜMÜŞHANE-BAYBURT)(050-01)D.Y.AYR.		(KÖSE-BAYBURT)(052-01) D.Y.AYR.
10	GÜMÜŞHANE	29-33	0	4	(885-03) D.Y.AYR. (GÜMÜŞHANE YÖNÜ)		(885-03) D.Y.AYR. (KELKİT YÖNÜ)
10	GÜMÜŞHANE	29-34	0	5	(KÖSE-BAYBURT)(052-01)D.Y.AYR.		(GÜMÜŞHANE-BAYBURT)İL SINIRI
10	GÜMÜŞHANE	29-50	1	32	(TORUL - GÜMÜŞHANE) (885-02) D.Y.AYR.		KARAMUSTAFA KÖYÜ
10	GÜMÜŞHANE	29-50	2	30	KARAMUSTAFA KÖYÜ	ŞİRAN	(ALUCRA - KELKİT) (040-02) D.Y.AYR.
10	GÜMÜŞHANE	29-51	0	16	(GİRESUN-GÜMÜŞHANE)İL SINIRI		ŞİRAN(040-02)D.Y.AYR.
10	GÜMÜŞHANE	29-75	1	15	(TRABZON - GÜMÜŞHANE) İL SN		KALKANLI
10	GÜMÜŞHANE	29-75	2	12	KALKANLI		(TRABZON - GÜMÜŞHANE) (885-02) D.Y.AYR.
10	GÜMÜŞHANE	29-76	0	4	(MAÇKA-TORUL)(885-02) D.Y.AYR.		(MAÇKA-TORUL)(29-75) İL Y.AYR.(KALKANLI)
10	GÜMÜŞHANE	29-77	0	13	(KÜRTÜN - TORUL) (877-02) D.Y.AYR.		(GÜMÜŞHANE - TRABZON) İL SN.
10	RİZE	53-01	1	9	(RİZE - ÇAYELİ) (010-23) D.Y.AYR.		GÜNEYSU

2019 YILI
KARAYOLLARI 10. BÖLGE MÜDÜRLÜĞÜ
İL YOLLARI YILLIK ORTALAMA GÜNLÜK TRAFİK DEĞERLERİ VE HIZ BİLGİLERİ

							OTOMOBİL					ORTA YÜKLÜ TİCARİ TAŞIT					OTOBÜS					KAMYON					KMY+RÖMORK,ÇEKİCİ+YARI RÖMORK				
BL. NO	İLİ	KKNO	DİLİM NO	UZUNLUK KM	SAYIM TÜRÜ	TOPLAM YOGT Taşıt/Gün	YOGT Taşıt/Gün	ORT.HIZ km/sa	%85'lik HIZ km/sa	HIZ İHLALİ %	YOGT Taşıt/Gün	ORT.HIZ km/sa	%85'lik HIZ km/sa	HIZ İHLALİ %	YOGT Taşıt/Gün	ORT.HIZ km/sa	%85'lik HIZ km/sa	HIZ İHLALİ %	YOGT Taşıt/Gün	ORT.HIZ km/sa	%85'lik HIZ km/sa	HIZ İHLALİ %	YOGT Taşıt/Gün	ORT.HIZ km/sa	%85'lik HIZ km/sa	HIZ İHLALİ %	AĞIR TAŞIT YÜZDESİ
10	GİRESUN	28-12	0	1	OTSS1	133	99	33	46	0	21	40	55	0	0				13	29	36	0	0				10
10	GİRESUN	28-13	0	1	TAHMİN	936	785				151				0				0				0				0
10	GİRESUN	28-14	0	4	OTSS1	2.024	1.682	59	76	4	232	57	74	9	8	59			98	55	72	7	4	42			5
10	GİRESUN	28-27	0	9	G.TRAF	730	482				78				13				45				112				22
10	GİRESUN	28-30	0	5	El Sayımı	274	188				60				0				26				0				9
10	GİRESUN	28-31	0	8	OTSS1	158	126	43	54	0	32	41	53	0	0				0				0				0
10	GİRESUN	28-32	0	2	HAM YOL																						
10	GİRESUN	28-33	0	2	HAM YOL																						
10	GİRESUN	28-50	1	3	OTSS1	5.593	4.204	55	67	1	656	56	67	4	2	46			687	50	64	2	44	49	59	0	13
10	GİRESUN	28-50	2	21	TAHMİN	1.212	959				203				1				48				1				4
10	GİRESUN	28-51	0	6	OTSS1	385	289	50	60	0	77	48	58	0	0				18	32	47	0	1	40			5
10	GİRESUN	28-52	0	7	OTSS1	185	139	42	51	0	40	40	53	0	0				6	29		0	0				3
10	GİRESUN	28-75	1	12	OTSS1	3.972	2.979	58	71	1	761	57	70	4	0				177	52	63	2	55	52	62	0	6
10	GİRESUN	28-75	2	19	OTSS1	1.375	912	64	75	1	302	62	73	5	0				130	50	60	1	31	52	61	2	12
10	GİRESUN	28-75	3	18	TAHMİN	409	241				124				0				41				3				11
10	GİRESUN	28-76	1	15	OTSS1	1.775	1.595	42	51	0	148	39	50	0	0				30	34	46	0	2	32			2
10	GİRESUN	28-76	2	6	OTSS1	474	398	50	64	0	71	48	64	1	0				2	34		0	3	47			1
10	GÜMÜŞHANE	29-01	0	12	TAHMİN	1.489	597				158				4				311				419				49
10	GÜMÜŞHANE	29-02	0	4	HAM YOL																						
10	GÜMÜŞHANE	29-25	1	18	OTSS1	1.334	693	64	78	4	117	60	74	8	11	63		0	300	54	65	2	213	58	69	1	38
10	GÜMÜŞHANE	29-25	2	21	OTSS1	124	89	55	67	0	24	57	69	1	0				11	46	64	0	0				9
10	GÜMÜŞHANE	29-26	0	18	OTSS1	819	555	67	79	5	132	61	74	8	0				64	54	68	2	68	49	60	1	16
10	GÜMÜŞHANE	29-27	0	8	El Sayımı	233	108				87				0				38				0				16
10	GÜMÜŞHANE	29-28	0	8	OTSS1	334	261	60	76	3	48	60	75	7	2	62			19	59	73	7	4	50			7
10	GÜMÜŞHANE	29-31	0	20	OTSS1	25	16	39	52	0	8	43			0				1	32		0	0				3
10	GÜMÜŞHANE	29-33	0	4	OTSS1	983	815	54	71	1	132	56	73	7	9	54			24	50	67	3	3	39			3
10	GÜMÜŞHANE	29-34	0	5	HAM YOL																						
10	GÜMÜŞHANE	29-50	1	32	OTSS1	1.292	978	66	78	2	183	66	78	11	3	60			75	56	71	4	53	51	62	0	10
10	GÜMÜŞHANE	29-50	2	30	OTSS1	1.103	887	72	93	19	127	73	92	32	2	70			39	63	83	20	48	60	77	10	8
10	GÜMÜŞHANE	29-51	0	16	OTSS1	730	482	91	108	52	78	87	103	67	13	83	93	69	45	77	91	40	112	70	80	15	22
10	GÜMÜŞHANE	29-75	1	15	OTSS1	67	53	40	49	0	14	36	48	0	0				0				0				0
10	GÜMÜŞHANE	29-75	2	12	OTSS1	66	52	37	46	0	13	34	42	0	0				1	29		0	0				2
10	GÜMÜŞHANE	29-76	0	4	OTSS1	130	110	59	73	2	17	57	71	3	0				3	46		0	0				2
10	GÜMÜŞHANE	29-77	0	13	El Sayımı	486	315				165				0				6				0				1
10	RİZE	53-01	1	9	OTSS1	7.279	5.701	81	97	8	1.056	78	94	25	2	76			470	73	89	24	50	68	80	11	7

2019 YILI
KARAYOLLARI 10. BÖLGE MÜDÜRLÜĞÜ
İL YOLLARI TANIMLARI

BL. NO	İLİ	KKNO	DİLİM NO	UZUNLUK KM	BAŞLANGIÇ TANIMI	ARA NOKTA	SON TANIMI
10	RİZE	53-01	2	1	GÜNEYSU		ORTAKÖY KÖPRÜSÜ
10	RİZE	53-02	1	10	(ÇAYELİ-KAPTANPAŞA)(53-23)İL Y.AYR.		BÜYÜKKÖY
10	RİZE	53-02	2	11	BÜYÜKKÖY		GÜNEYSU
10	RİZE	53-03	0	19	ÇAYELİ (010-23)D.Y.AYR.		KAPTANPAŞA
10	RİZE	53-04	1	10	KİRAZLIK MAHALLESİ		(53-06) İL Y.AYR.(ÇAYELİ)
10	RİZE	53-04	2	8	(53-06) İL Y.AYR.(ÇAYELİ)		HEMŞİN
10	RİZE	53-04	3	15	HEMŞİN		(53-05)İL Y.AYR.(ÇAMLIHEMŞİN)
10	RİZE	53-05	1	21	(PAZAR-FINDIKLI)(010-23/010-24)D.Y.AYR.		ÇAMLIHEMŞİN
10	RİZE	53-05	2	18	ÇAMLIHEMŞİN		AYDER
10	RİZE	53-06	0	22	(53-12) İL Y.AYR. (ÇAYELİ)		HEMŞİN(53-04)İL Y.AYR.
10	RİZE	53-07	0	1	RİZE (53-55) İL Y.AYR.		RİZE DEVLET HASTANESİ
10	RİZE	53-08	0	9	(53-21) İL Y.AYR.		BÜYÜKKÖY(53-02) İL Y.AYR.
10	RİZE	53-09	0	3	(RİZE-ÇAYELİ)(010-23)D.Y.AYR.(GÜNDOĞDU)		VELİKÖY
10	RİZE	53-10	0	4	(010-23) D.Y.AYR. (RİZE YÖNÜ) (SANAYİ KAVŞ.)		(010-23) D.Y.AYR. (ÇAYELİ YÖNÜ) (GÜNDOĞDU KAVŞ.)
10	RİZE	53-13	0	1	(010-23) D.Y.AYR. (ÇAYELİ TÜNELİ GİRİŞİ)		(010-23) D.Y.AYR. (ÇAYELİ TÜNELİ ÇIKIŞI)
10	RİZE	53-15	0	3	PAZAR (010-23) D.Y.AYR. (DEREPAZARI YÖNÜ)		ÇAMLIHEMŞİN (53-05) İL Y.AYR. (HAMİDİYE GEÇİŞİ)
10	RİZE	53-16	0	8	ÇAMLIHEMŞİN (53-05) İL Y.AYR.		(010-24) D.Y.AYR. (FINDIKLI YÖNÜ) (IŞIKLI KÖYÜ)
10	RİZE	53-17	0	7	(010-24) D.Y.AYR.		(010-24) D.Y.AYR.
10	RİZE	53-18	0	1	(010-24) D.Y.AYR. (GÜZELYALI KAVŞ.)		(RİZE - ARTVİN) İL SN. (FINDIKLI TÜNEL BAĞLANTI YOLU)
10	RİZE	53-19	0	1	(53-01) İL Y.AYR. (GÜNEYSU)		VONİT CAMİİ
10	RİZE	53-20	0	10	(53-02) İL Y.AYR. (GÜNEYSU)		BAŞKÖY
10	RİZE	53-21	0	1	(010-23) D.Y.AYR. (GÜNDOĞDU YÖNÜ)		(010-23) D.Y.AYR. (ÇAYELİ YÖNÜ) (AKPINAR BELDE GEÇİŞİ)
10	RİZE	53-22	0	3	(010-23)D.Y.AYR.(ÇAYELİ YÖNÜ)		(010-23)D.Y.AYR.(PAZAR YÖNÜ)(MELYAT MAH. PAZAR TÜNELİ GİRİŞİ)
10	RİZE	53-23	0	18	ARDEŞEN (53-16) İL Y.AYR.		TUNCA
10	RİZE	53-25	1	17	(53-01) İL Y.AYR.		AMBARLI
10	RİZE	53-25	2	7	AMBARLI		KÜÇÜKÇAYIR
10	RİZE	53-26	0	10	RİZE DEVLET HASTANESİ(53-07) İL Y.AYR.		KALKANDERE(53-50)İL Y.AYR.
10	RİZE	53-27	0	7	RİZE(53-26) İL Y.AYR.		KÜÇÜKÇAYIR(53-25) İL Y.AYR.
10	RİZE	53-28	0	7	(53-50)İL Y.AYR.		(53-25)İL Y.AYR.
10	RİZE	53-29	0	2	(53-27) İL Y.AYR.		ISIRLIK
10	RİZE	53-30	0	3	(53-26) İL Y.AYR.		(RİZE - KÜÇÜKÇAYIR) (53-25) İL Y.AYR.
10	RİZE	53-31	0	1	(010-23) D.Y.AYR. (RİZE MERKEZ KÖPRÜLÜ KAVŞAĞI)		(53-26) İL Y.AYR. (YENİKÖY MAHALLESİ KAVŞAĞI)
10	RİZE	53-32	0	4	CAMİÖNÜ MAHALLESİ	RİZE	GÜLBAHAR MAHALLESİ
10	RİZE	53-50	1	21	RİPORT KAVŞAĞI		KALKANDERE
10	RİZE	53-50	2	3	KALKANDERE		İKİZDERE (925-01) D.Y.AYR.

2019 YILI
KARAYOLLARI 10. BÖLGE MÜDÜRLÜĞÜ
İL YOLLARI YILLIK ORTALAMA GÜNLÜK TRAFİK DEĞERLERİ VE HIZ BİLGİLERİ

							OTOMOBİL					ORTA YÜKLÜ TİCARİ TAŞIT				OTOBÜS				KAMYON				KMY+RÖMORK,ÇEKİCİ+YARI RÖMORK				AĞIR TAŞIT YÜZDESİ
BL. NO	İLİ	KKNO	DİLİM NO	UZUNLUK KM	SAYIM TÜRÜ	TOPLAM YOGT Taşıt/Gün	YOGT Taşıt/Gün	ORT.HIZ km/sa	%85'lik HIZ km/sa	HIZ İHLALİ %	YOGT Taşıt/Gün	ORT.HIZ km/sa	%85'lik HIZ km/sa	HIZ İHLALİ %	YOGT Taşıt/Gün	ORT.HIZ km/sa	%85'lik HIZ km/sa	HIZ İHLALİ %	YOGT Taşıt/Gün	ORT.HIZ km/sa	%85'lik HIZ km/sa	HIZ İHLALİ %	YOGT Taşıt/Gün	ORT.HIZ km/sa	%85'lik HIZ km/sa	HIZ İHLALİ %	
10	RİZE	53-01	2	1	OTSS1	1.866	1.579	40	49	0	204	38	46	0	0				82	35	44	0	1	32			4
10	RİZE	53-02	1	10	OTSS1	3.745	3.182	71	85	9	397	70	84	23	1	71			154	63	77	11	11	57	70	8	4
10	RİZE	53-02	2	11	OTSS1	1.100	849	52	62	0	152	51	60	0	0				98	44	53	0	1	52			9
10	RİZE	53-03	0	19	OTSS1	3.180	2.431	75	89	14	348	67	83	20	4	72			310	60	74	6	87	61	72	4	12
10	RİZE	53-04	1	10	OTSS1	2.132	1.559	71	85	10	443	70	84	23	1	55			122	64	77	12	7	61			6
10	RİZE	53-04	2	8	OTSS1	764	516	69	82	5	183	68	82	19	0				59	62	74	6	6	49			8
10	RİZE	53-04	3	15	TAHMİN	628	392				202				0				24				10				6
10	RİZE	53-05	1	21	OTSS1	4.802	3.319	75	90	15	1.143	74	88	32	14	74	85	31	301	66	82	19	25	67	79	13	7
10	RİZE	53-05	2	18	OTSS1	1.190	868	62	71	0	228	63	72	2	13	53	60	0	80	60	68	0	1	46			7
10	RİZE	53-06	0	22	OTSS1	1.619	1.353	50	57	0	241	49	56	0	0				23	45	53	0	2	39			2
10	RİZE	53-07	0	1	OTSS1	10.083	8.024	40	49	0	1.878	39	47	0	1	37			146	38	47	0	34	34	42	0	2
10	RİZE	53-08	0	9	OTSS1	661	535	42	51	0	90	41	51	0	0				36	40	48	0	0				5
10	RİZE	53-09	0	3	OTSS1	1.968	1.518	52	63	0	341	52	64	2	0				105	51	63	3	4	42			6
10	RİZE	53-10	0	4	OTSS1	5.198	3.436	56	70	2	1.169	53	67	4	4	40			551	55	68	3	38	46	58	0	11
10	RİZE	53-13	0	1	OTSS1	476	390	50	69	2	67	47	64	3	0				16	54	73	6	3	54			4
10	RİZE	53-15	0	3	OTSS1	4.873	3.046	67	81	1	1.311	64	80	5	16	67	79	4	462	59	75	5	38	57	69	0	10
10	RİZE	53-16	0	8	OTSS1	12.032	8.382	45	57	0	3.075	45	57	0	6	44			535	42	53	0	34	38	48	0	5
10	RİZE	53-17	0	7	OTSS1	1.891	1.424	65	82	6	320	66	81	17	17	75	92	38	118	62	79	13	12	57	73	5	7
10	RİZE	53-18	0	1	TAHMİN	287	237				50				0				0				0				0
10	RİZE	53-19	0	1	TAHMİN	195	167				18				0				10				0				5
10	RİZE	53-20	0	10	OTSS1	726	481	54	67	1	150	52	64	1	0				93	41	53	0	2	42			13
10	RİZE	53-21	0	1	OTSS1	493	396	35	41	0	77	31	39	0	0				19	28	34	0	1	19			4
10	RİZE	53-22	0	3	OTSS1	201	25	65	82	6	100	69	83	21	0				60	69	80	15	16	62	76	3	38
10	RİZE	53-23	0	18	OTSS1	2.003	1.525	44	52	0	432	45	54	0	0				42	40	49	0	4	37			2
10	RİZE	53-25	1	17	OTSS1	7.888	5.314	65	76	3	1.590	73	89	29	18	71	99	27	870	65	80	16	96	59	71	4	12
10	RİZE	53-25	2	7	OTSS1	978	625	55	67	0	249	54	69	2	0				102	50	63	1	2	40			11
10	RİZE	53-26	0	10	TAHMİN	8.574	6.916				942				2				685				29				8
10	RİZE	53-27	0	7	TAHMİN	281	150				131				0				0				0				0
10	RİZE	53-28	0	7	OTSS1	610	497	36	44	0	73	33	42	0	0				40	29	38	0	0				7
10	RİZE	53-29	0	2	HAM YOL																						
10	RİZE	53-30	0	3	HAM YOL																						
10	RİZE	53-31	0	1	TAHMİN	6.485	5.509				476				3				477				20				8
10	RİZE	53-32	0	4	OTSS1	8.860	7.331	50	61	1	902	48	58	1	255	48	56	1	339	48	58	1	33	42	50	0	4
10	RİZE	53-50	1	21	OTSS1	1.473	1.042	49	59	0	246	46	56	1	1	43			179	38	49	0	5	40			12
10	RİZE	53-50	2	3	OTSS1	415	320	29	36	0	74	27	34	0	0				21	22	28	0	0				5

2019 YILI
KARAYOLLARI 10. BÖLGE MÜDÜRLÜĞÜ
İL YOLLARI TANIMLARI

BL. NO	İLİ	KKNO	DİLİM NO	UZUNLUK KM	BAŞLANGIÇ TANIMI	ARA NOKTA	SON TANIMI
10	RİZE	53-51	0	6	(RİZE-İKİZDERE)(925-01)D.Y.AYR.(YENİYOL)		(53-50)İL Y.AYR.(KALKANDERE)
10	RİZE	53-52	0	13	MERKEZ MAHALLESİ		İKİZDERE(925-01)D.Y.AYR.
10	RİZE	53-54	0	4	(010-23)D.Y.AYR.(İYİDERE VİL Y.AYR.DÜK ALTI)		(010-23)D.Y.AYR.(DEREPAZARI YÖNÜ)(SARAYKÖY TÜN. ÇIK.)
10	RİZE	53-56	0	6	BÜRÜCEK KAVŞAĞI		(RİZE-KALKANDERE)(53-50)İL Y.AYR.(PEHLİVANTAŞI)
10	TRABZON	61-01	0	1	MAÇKA (885-01) D.Y.AYR. (ESKİ DEĞİRMENDERE KÖPRÜSÜ)		(010-22) D.Y.AYR. (YOMRA YÖNÜ)
10	TRABZON	61-02	0	3	(010-22) D.Y.AYR. (TRABZON YÖNÜ)		(010-22) D.Y.AYR. (ARSİN YÖNÜ)
10	TRABZON	61-03	0	4	(010-22) D.Y.AYR. (YOMRA YÖNÜ)		(010-22) D.Y.AYR. (ARAKLI YÖNÜ)
10	TRABZON	61-05	0	1	(010-22) D.Y.AYR. (SÜRMENE YÖNÜ)		(010-22) D.Y.AYR. (OF YÖNÜ)
10	TRABZON	61-06	0	4	(010-22) D.Y.AYR. (SÜRMENE YÖNÜ)		(010-22) D.Y.AYR. (İYİDERE YÖNÜ)
10	TRABZON	61-25	1	5	YOMRA (61-02) İL Y.AYR. (NAMIK KEMAL MAHALLESİ)		KÖMÜRCÜ
10	TRABZON	61-25	2	13	KÖMÜRCÜ		OYMALITEPE (61-32) İL Y. AYR.
10	TRABZON	61-25	3	43	OYMALITEPE (61-32) İL Y. AYR.		(TRABZON-GÜMÜŞHANE)İL SINIRI
10	TRABZON	61-26	1	29	KARADERE1 KÖPRÜSÜ		DAĞBAŞI
10	TRABZON	61-26	2	24	DAĞBAŞI		(TRABZON-GÜMÜŞHANE)İL SINIRI
10	TRABZON	61-27	1	14	AŞAĞIÇAVUŞLU MAHALLESİ		KÜÇÜKDERE
10	TRABZON	61-27	2	10	KÜÇÜKDERE		OYLUM
10	TRABZON	61-28	1	14	MERKEZ MAHALLESI		KÖPRÜBAŞI
10	TRABZON	61-28	2	34	KÖPRÜBAŞI		BEŞKÖY
10	TRABZON	61-29	1	15	(TRABZON - RİZE) (010-22) D.Y.AYR. (OF)		BALABAN
10	TRABZON	61-29	2	6	BALABAN		HAYRAT
10	TRABZON	61-29	3	11	HAYRAT		(OF - RİZE) (010-22) D.Y.AYR.
10	TRABZON	61-30	0	11	(ÇAYKARA-BAYBURT)(915-01)D.Y.AYR.		UZUNGÖL
10	TRABZON	61-32	0	2	YOMRA(61-25)İL Y.AYR.		OYMALITEPE
10	TRABZON	61-33	0	22	(ARSİN-ARAKLI)(010-22)D.Y.AYR.		ATAYURT
10	TRABZON	61-35	1	8	(TRABZON - RİZE) (010-22) D.Y.AYR.		YALINCAK
10	TRABZON	61-35	2	20	YALINCAK		(TRABZON - MAÇKA) (885-01) D.Y.AYR. (ÇAĞLAYAN)
10	TRABZON	61-36	0	4	(TRABZON-YOMRA)(010-22) D.Y.AYR.		(61-35) İL Y.AYR.
10	TRABZON	61-37	0	3	(61-35) İL Y.AYR.		(TRABZON-YOMRA)(010-22) D.Y.AYR.
10	TRABZON	61-38	0	2	(ARAKLI-DAĞBAŞI)(61-26) İL Y.AYR.		KÜÇÜKDERE(61-27) İL Y.AYR.
10	TRABZON	61-39	0	7	(SÜRMENE-KÖPRÜBAŞI)(61-28) İL Y.AYR.		ORMANSEVEN
10	TRABZON	61-40	0	3	(ÇAYKARA-BAYBURT)(915-01)D.Y.AYR.		ATAKÖY
10	TRABZON	61-41	0	1	(OF-BAYBURT)(915-01)D.Y.AYR.		ÇAYKARA
10	TRABZON	61-50	0	6	ATATÜRK KÖŞKÜ(61-54)İL Y.AYR.		KİREÇHANE
10	TRABZON	61-51	0	6	ORMAN BÖLGE MÜDÜRLÜĞÜ KAVŞAĞI		UĞURLU
10	TRABZON	61-52	0	2	(61-51)İL Y.AYR.		KISARNA

2019 YILI
KARAYOLLARI 10. BÖLGE MÜDÜRLÜĞÜ
İL YOLLARI YILLIK ORTALAMA GÜNLÜK TRAFİK DEĞERLERİ VE HIZ BİLGİLERİ

							OTOMOBİL					ORTA YÜKLÜ TİCARİ TAŞIT				OTOBÜS				KAMYON				KMY+RÖMORK,ÇEKİCİ+YARI RÖMORK				AĞIR TAŞIT YÜZDESİ
BL. NO	İLİ	KKNO	DİLİM NO	UZUNLUK KM	SAYIM TÜRÜ	TOPLAM YOGT Taşıt/Gün	YOGT Taşıt/Gün	ORT.HIZ km/sa	%85'lik HIZ km/sa	HIZ İHLALİ %	YOGT Taşıt/Gün	ORT.HIZ km/sa	%85'lik HIZ km/sa	HIZ İHLALİ %	YOGT Taşıt/Gün	ORT.HIZ km/sa	%85'lik HIZ km/sa	HIZ İHLALİ %	YOGT Taşıt/Gün	ORT.HIZ km/sa	%85'lik HIZ km/sa	HIZ İHLALİ %	YOGT Taşıt/Gün	ORT.HIZ km/sa	%85'lik HIZ km/sa	HIZ İHLALİ %	
10	RİZE	53-51	0	6	OTSS1	2.052	1.583	66	80	5	320	66	79	12	0				136	59	71	5	13	55	71	0	7
10	RİZE	53-52	0	13	OTSS1	1.265	1.027	56	70	1	155	52	69	3	0				74	41	58	0	9	33			7
10	RİZE	53-54	0	4	OTSS1	1.360	1.065	49	61	0	230	47	57	0	2	42			60	49	60	0	3	32			5
10	RİZE	53-56	0	6	HAM YOL																						
10	TRABZON	61-01	0	1	TAHMİN	39.410	32.450				2.950				2.750				800				460				3
10	TRABZON	61-02	0	3	OTSS1	4.616	3.164	68	80	5	663	67	79	13	30	68	75	3	719	67	78	10	40	62	73	3	16
10	TRABZON	61-03	0	4	OTSS1	3.065	2.417	56	67	1	367	55	66	2	11	51	65	0	246	53	62	0	24	45	56	1	9
10	TRABZON	61-05	0	1	OTSS1	2.633	2.186	45	59	0	362	45	59	2	2	56			76	40	52	2	7	38			3
10	TRABZON	61-06	0	4	OTSS1	2.500	1.910	64	78	4	512	63	76	11	11	69	84	25	58	58	70	4	9	48			3
10	TRABZON	61-25	1	5	OTSS1	3.823	2.989	62	75	2	465	60	74	7	1	52			304	55	67	2	64	52	64	0	10
10	TRABZON	61-25	2	13	TAHMİN	1.077	733				193				0				149				2				14
10	TRABZON	61-25	3	43	El Sayımı	135	85				33				0				17				0				13
10	TRABZON	61-26	1	29	OTSS1	5.242	4.022	78	96	4	825	76	92	19	1	57			311	67	83	12	83	63	75	4	8
10	TRABZON	61-26	2	24	OTSS1	1.214	853	63	73	0	201	59	70	3	0				85	52	63	1	75	48	58	0	13
10	TRABZON	61-27	1	14	OTSS1	2.173	1.839	76	92	18	270	74	91	35	0				57	66	81	17	7	57			3
10	TRABZON	61-27	2	10	OTSS1	289	210	53	62	0	63	49	62	0	0				16	43	55	0	0				6
10	TRABZON	61-28	1	14	OTSS1	2.730	2.278	75	88	13	367	74	88	29	0				80	69	84	22	5	55			3
10	TRABZON	61-28	2	34	OTSS1	644	474	47	56	0	129	46	56	0	0				41	37	46	0	0				6
10	TRABZON	61-29	1	15	OTSS1	1.241	1.079	47	58	0	140	45	57	0	1	33			19	38	53	0	2	36			2
10	TRABZON	61-29	2	6	OTSS1	831	607	33	39	0	165	32	39	0	0				58	26	31	0	1	19			7
10	TRABZON	61-29	3	11	OTSS1	3.731	3.075	70	82	5	532	70	82	19	1	62			113	63	76	8	10	57		5	3
10	TRABZON	61-30	0	11	OTSS1	2.632	1.839	58	67	0	597	63	75	12	18	56	57	7	168	57	73	7	10	45	57	0	7
10	TRABZON	61-32	0	2	OTSS1	326	219	46	55	0	93	44	51	0	0				14	48	55	0	0				4
10	TRABZON	61-33	0	22	OTSS1	2.151	1.678	60	69	0	311	58	68	1	0				133	53	64	0	29	50	60	0	8
10	TRABZON	61-35	1	8	OTSS1	835	704	41	51	0	88	41	50	0	0				42	40	50	0	1	32			5
10	TRABZON	61-35	2	20	OTSS1	631	462	38	46	0	110	36	46	0	0				58	33	42	0	1	26			9
10	TRABZON	61-36	0	4	HAM YOL																						
10	TRABZON	61-37	0	3	HAM YOL																						
10	TRABZON	61-38	0	2	El Sayımı	657	381				191				0				85				0				13
10	TRABZON	61-39	0	7	OTSS1	390	325	47	55	0	53	48	56	0	0				12	40	49	0	0				3
10	TRABZON	61-40	0	3	OTSS1	518	382	50	58	0	103	48	56	0	0				33	43	53	0	0				6
10	TRABZON	61-41	0	1	El Sayımı	1.854	1.360				410				4				80				0				4
10	TRABZON	61-50	0	6	OTSS1	3.320	2.608	52	64	0	368	51	63	1	0				337	49	59	1	7	52			10
10	TRABZON	61-51	0	6	OTSS1	232	176	36	43	0	24	33	43	0	16	33	42	0	16	28	34	0	0				7
10	TRABZON	61-52	0	2	TAHMİN	1.497	1.015				470				0				12				0				1

2019 YILI
KARAYOLLARI 10. BÖLGE MÜDÜRLÜĞÜ
İL YOLLARI TANIMLARI

BL. NO	İLİ	KKNO	DİLİM NO	UZUNLUK KM	BAŞLANGIÇ TANIMI	ARA NOKTA	SON TANIMI
10	TRABZON	61-53	0	16	(TRABZON-GÜMÜŞHANE)(885-01)D.Y.AYR.(MAÇKA)		MERYEMANA
10	TRABZON	61-54	1	2	GÜLBAHARHATUN		ATATÜRKKÖŞKÜ AYR
10	TRABZON	61-54	2	5	ATATÜRKKÖŞKÜ AYR		ATATÜRK KÖŞKÜ ÇIKIŞI (61-54) İL Y.AYR.
10	TRABZON	61-55	0	29	(TRABZON-GÜMÜŞHANE)(885-01) D.Y. AYR.		(TRABZON-GÜMÜŞHANE) İL SINIRI
10	TRABZON	61-56	1	3	BEŞİRLİ (AKYAZI KÖPRÜSÜ)		(61-58)AKYAZI İL Y.AYR.
10	TRABZON	61-56	2	11	(61-58)AKYAZI İL Y.AYR.		(61-75) İL Y.AYR.(AKÇAKÖY)
10	TRABZON	61-56	3	6	(61-75) İL Y.AYR.(AKÇAKÖY)		(61-60)İL Y.AYR.
10	TRABZON	61-56	4	7	(61-60)İL Y.AYR.		KİREÇHANE (61-50) İL Y.AYR.
10	TRABZON	61-57	0	5	(61-56)İL Y.AYR.		GÜRBULAK
10	TRABZON	61-58	0	3	(AKÇAABAT-TRABZON)(1-21)D.Y.AYR.		(61-56)İL Y.AYR.
10	TRABZON	61-59	0	11	GÜRBULAK(61-57)İL Y.AYR.		KİREÇHANE(61-56)İL Y.AYR.
10	TRABZON	61-60	0	8	KİREÇHANE(61-56)İL Y.AYR.		(TRABZON-MAÇKA)(885-01)D.Y.AYR.(ESİROĞLU)
10	TRABZON	61-61	0	4	GÜLBAHARHATUN(61-63)İL Y.AYR.		KİREÇHANE(61-5)İL Y.AYR.
10	TRABZON	61-62	0	4	(AKÇAABAT-DÜZKÖY)(61-76)İL Y.AYR.		AYKUT
10	TRABZON	61-63	0	14	(GÜLBAHARHATUN-ATATÜRKKÖŞKÜ)(61-54)İL Y.AYR.		(TRABZON-MAÇKA)(855-1)D.Y.AYR.
10	TRABZON	61-64	0	5	DERECIK (61-75) İL Y.AYR.		(61-56) İL Y.AYR.
10	TRABZON	61-65	1	5	(61-78) İL Y.AYR.(ŞALPAZARI)		GEYİKLİ (61-69) İL Y.AYR.
10	TRABZON	61-65	2	20	GEYİKLİ (61-69) İL Y.AYR.		SİSDAĞI
10	TRABZON	61-66	0	3	(AKÇAABAT-TRABZON)(1-21)D.Y.AYR.		UĞURLU(61-51)İL Y.AYR.
10	TRABZON	61-67	0	1	UĞURLU(61-51)İL Y.AYR.		(GÜLBAHARHATUN-ATATÜRKKÖŞKÜ)(61-54)İL Y.AYR.
10	TRABZON	61-68	0	3	UĞURLU(61-51) İL Y.AYR.		(ATATÜRKKÖŞKÜ-KİREÇHANE)(61-50)İL Y.AYR.
10	TRABZON	61-69	0	3	(ŞALPAZARI-SİSDAĞI)(61-65)İL Y.AYR.		GEYİKLİ
10	TRABZON	61-71	0	6	(61-63)İL Y.AYR.		(TRABZON-MAÇKA)(885-01)D.Y.AYR.
10	TRABZON	61-72	0	2	(61-63) İL Y.AYR. (BAHÇECİK)		ORTAHİSAR
10	TRABZON	61-73	0	22	(61-79) İL Y.AYR. (TONYA)		(TRABZON-GÜMÜŞHANE) İL SN.
10	TRABZON	61-74	0	19	(ŞALPAZARI-SİSDAĞI)(61-65)İL Y.AYR.		(TONYA-ERİKBELİ)(61-73)İL Y.AYR.
10	TRABZON	61-75	1	7	AKÇAABAT-TRABZON(010-21)D.Y.AYR.		DERECİK
10	TRABZON	61-75	2	4	DERECİK		AKÇAKÖY
10	TRABZON	61-75	3	6	AKÇAKÖY		(61-56)İL Y.AYR.
10	TRABZON	61-76	1	25	(TRABZON-VAKFIKEBİR)(010-21)D.Y.AYR.(AKÇAABAT)		DÜZKÖY İL Y.AYR.
10	TRABZON	61-76	2	6	DÜZKÖY İL Y.AYR.		ÇAL
10	TRABZON	61-77	0	20	VAKFIKEBİR (61-85) İL Y.AYR. (KEMALİYE MAHALLESİ)		TONYA
10	TRABZON	61-78	1	16	(EYNESİL-BEŞİKDÜZÜ) (010-21) D.Y.AYR.		ŞALPAZARI
10	TRABZON	61-78	2	16	ŞALPAZARI		(BEŞİKDÜZÜ-TONYA)(61-79) İL Y.AYR.
10	TRABZON	61-79	1	17	VAKFIKEBİR (61-85) İL Y.AYR. (VARDALLI MAHALLESİ)		İSKENDERLİ

2019 YILI
KARAYOLLARI 10. BÖLGE MÜDÜRLÜĞÜ
İL YOLLARI YILLIK ORTALAMA GÜNLÜK TRAFİK DEĞERLERİ VE HIZ BİLGİLERİ

							OTOMOBİL					ORTA YÜKLÜ TİCARİ TAŞIT				OTOBÜS				KAMYON				KMY+RÖMORK,ÇEKİCİ+YARI RÖMORK				AĞIR TAŞIT YÜZDESİ
BL. NO	İLİ	KKNO	DİLİM NO	UZUNLUK KM	SAYIM TÜRÜ	TOPLAM YOGT Taşıt/Gün	YOGT Taşıt/Gün	ORT.HIZ km/sa	%85'lik HIZ km/sa	HIZ İHLALİ %	YOGT Taşıt/Gün	ORT.HIZ km/sa	%85'lik HIZ km/sa	HIZ İHLALİ %	YOGT Taşıt/Gün	ORT.HIZ km/sa	%85'lik HIZ km/sa	HIZ İHLALİ %	YOGT Taşıt/Gün	ORT.HIZ km/sa	%85'lik HIZ km/sa	HIZ İHLALİ %	YOGT Taşıt/Gün	ORT.HIZ km/sa	%85'lik HIZ km/sa	HIZ İHLALİ %	
10	TRABZON	61-53	0	16	OTSS1	1.755	1.378	60	73	1	293	60	72	4	11	55	61	0	71	56	71	3	2	50			4
10	TRABZON	61-54	1	2	OTSS1	7.758	6.410	42	51	0	751	42	50	0	20	38	41	0	566	40	49	0	11	35	41	0	7
10	TRABZON	61-54	2	5	OTSS1	572	445	38	48	0	46	36	48	0	20	42	49	0	61	39	50	0	0				11
10	TRABZON	61-55	0	29	OTSS1	457	397	51	60	0	49	47	59	0	0				10	49	60	0	1	38			2
10	TRABZON	61-56	1	3	OTSS1	1.129	903	56	70	1	154	51	68	3	0				70	45	62	0	2	43			6
10	TRABZON	61-56	2	11	OTSS1	201	149	36	45	0	37	32	40	0	0				15	35	48	0	0				8
10	TRABZON	61-56	3	6	OTSS1	92	68	34	41	0	18	32	39	0	0				5	26		0	1	26			6
10	TRABZON	61-56	4	7	OTSS1	245	168	45	56	0	49	43	52	0	0				26	35	59	0	2	41			11
10	TRABZON	61-57	0	5	OTSS1	2.147	1.674	56	67	0	322	53	64	1	2	51			141	52	62	0	8	43			7
10	TRABZON	61-58	0	3	OTSS1	542	425	49	60	0	59	48	60	0	0				58	47	57	0	0				11
10	TRABZON	61-59	0	11	OTSS1	75	45	30	36	0	22	29	35	0	0				8	25		0	0				10
10	TRABZON	61-60	0	8	OTSS1	157	109	36	44	0	36	35	43	0	0				12	31	41	0	0				7
10	TRABZON	61-61	0	4	OTSS1	1.849	1.514	70	86	10	189	68	82	21	0				141	67	84	22	5	64			8
10	TRABZON	61-62	0	4	OTSS1	451	318	36	43	0	93	34	42	0	0				40	34	43	0	0				9
10	TRABZON	61-63	0	14	OTSS1	624	519	41	50	0	85	40	49	0	0				20	34	45	0	0				3
10	TRABZON	61-64	0	5	OTSS1	183	161	37	46	0	16	34	44	0	0				6	37		0	0				3
10	TRABZON	61-65	1	5	OTSS1	1.342	981	49	57	0	309	48	55	0	0				50	44	53	0	2	37			4
10	TRABZON	61-65	2	20	TAHMİN	373	285				72				0				16				0				4
10	TRABZON	61-66	0	3	HAM YOL																						
10	TRABZON	61-67	0	1	HAM YOL																						
10	TRABZON	61-68	0	3	OTSS1	655	446	32	38	0	90	31	36	0	0				118	30	36	0	1	20			18
10	TRABZON	61-69	0	3	OTSS1	161	117	38	50	0	37	37	49	0	0				7	35		0	0				4
10	TRABZON	61-71	0	6	HAM YOL																						
10	TRABZON	61-72	0	2	El Sayımı	19.127	14.116				4.296				100				615				0				3
10	TRABZON	61-73	0	22	OTSS1	722	498	40	50	0	189	38	49	0	0				33	29	43	0	2	46			5
10	TRABZON	61-74	0	19	HAM YOL																						
10	TRABZON	61-75	1	7	OTSS1	4.331	3.538	56	64	0	540	56	63	0	1	32			240	55	62	0	12	47	56	0	6
10	TRABZON	61-75	2	4	OTSS1	2.247	1.784	56	66	0	293	54	64	0	0				165	52	61	0	5	49			8
10	TRABZON	61-75	3	6	OTSS1	190	151	33	43	0	25	30	37	0	0				14	30	40	0	0				7
10	TRABZON	61-76	1	25	OTSS1	8.541	6.623	83	99	4	1.190	81	97	27	11	80	90	19	650	79	93	36	67	73	85	14	8
10	TRABZON	61-76	2	6	OTSS1	1.161	820	61	73	1	252	59	70	5	0				84	60	74	4	5	53			8
10	TRABZON	61-77	0	20	OTSS1	4.352	3.279	73	87	11	679	71	85	25	2	65			312	67	80	15	80	58	71	3	9
10	TRABZON	61-78	1	16	OTSS1	3.354	2.633	66	79	4	483	64	78	13	6	63			182	62	74	8	50	56	68	1	7
10	TRABZON	61-78	2	16	TAHMİN	259	197				59				0				2				1				1
10	TRABZON	61-79	1	17	OTSS1	548	459	57	67	0	74	55	66	1	0				15	53	65	0	0				3

2019 YILI
KARAYOLLARI 10. BÖLGE MÜDÜRLÜĞÜ
İL YOLLARI TANIMLARI

BL. NO	İLİ	KKNO	DİLİM NO	UZUNLUK KM	BAŞLANGIÇ TANIMI	ARA NOKTA	SON TANIMI
10	TRABZON	61-79	2	9	İSKENDERLİ		TONYA
10	TRABZON	61-79	3	18	TONYA		(ÇAL - DÜZKÖY) (61-76) İL Y.AYR.
10	TRABZON	61-80	0	34	(ÇAL-AKÇAABAT)(61-76)İL Y.AYR.		(MAÇKA - TORUL) (885-01) DYA
10	TRABZON	61-81	0	4	(ÇARŞIBAŞI-AKÇAABAT)(010-21)D.Y.AYR.		ADACIK
10	TRABZON	61-82	0	5	(010-21)D.Y.AYR.(ÇARSIBAŞI YÖNÜ)		DÜZKÖY(61-76) İL Y.AYR.
10	TRABZON	61-83	0	3	DÜZKÖY(61-76) İL Y.AYR.		DERECİK(61-75) İL Y.AYR.
10	TRABZON	61-84	0	1	DERECİK(61-75) İL Y.AYR.		(010-21)D.Y.AYR.(TRABZON YÖNÜ)
10	TRABZON	61-85	0	9	(61-79) İL Y.AYR. (VARDALLI MAHALLESİ)		VAKFIKEBİR (010-21) D.Y.AYR. (YALIKÖY)
10	TRABZON	61-86	0	2	(010-21) D.Y.AYR. (VAKFIKEBİR YÖNÜ)		(010-21) D.Y.AYR. (AKÇAABAT YÖNÜ)
10	TRABZON	61-87	0	1	(010-21) D.Y.AYR. (ÇARŞIBAŞI YÖNÜ)		(010-21) D.Y.AYR. (TRABZON YÖNÜ)
10	TRABZON	61-88	0	1	(010-21) D.Y.AYR.(AKÇAABAT YÖNÜ)(REŞADİYE KAVŞ.)		(010-21) D.Y.AYR.(TRABZON TÜNELİ)
10	TRABZON	61-89	0	1	(010-21) D.Y.AYR.(TANJANT KÖP.KAV.)		MAÇKA(885-01)D.Y.AYR.(ESKİ DEĞİRMENDERE KÖPR.)
10	TRABZON	61-90	0	6	(BEŞİKDÜZÜ-VAKFIKEBİR)(61-85)İL Y.AYR.		ORGANİZE SANAYİ BÖLGESİ
10	TRABZON	61-91	0	11	(ŞALPAZARI - SİSDAĞI) (61-65) İYA		(TRABZON - GİRESUN) İL SN.
10	TRABZON	69-50	1	4	(GÜMÜŞHANE-BAYBURT)İL SINIRI		(69-51) İL Y.AYR.
10	BAYBURT	69-50	2	13	(69-51) İL Y.AYR.		DEMİRÖZÜ
10	BAYBURT	69-50	3	16	DEMİRÖZÜ		(KÖSE - BAYBURT) (052-02) D.Y.AYR.
10	BAYBURT	69-51	0	11	(69-50)İL Y.AYR.		(BAYBURT-GÜMÜŞHANE)İL SINIRI
10	BAYBURT	69-52	1	2	((KELKİT-BAYBURT)(69-50)İL Y.AYR.(DEMİRÖZÜ)		69-53 İL Y.AYR.
10	BAYBURT	69-52	2	15	69-53 İL Y.AYR.		(BAYBURT-ERZİNCAN)İL SINIRI
10	BAYBURT	69-53	0	24	(DEMİRÖZÜ - OTLUKBELİ) (69-52) İL Y.AYR.		(BAYBURT - GÜMÜŞHANE) İL SN.
10	BAYBURT	69-54	0	8	(GÜMÜŞHANE-BAYBURT)İL SINIRI		(69-50)İL Y.AYR.(DEMİRÖZÜ)
10	BAYBURT	69-75	1	7	(GÜMÜŞHANE-BAYBURT)(050-02)D.Y.AYR.		ARPALI (69-76) İL Y.AYR.(AYDINTEPE)
10	BAYBURT	69-75	2	25	ARPALI (69-76) İL Y.AYR.(AYDINTEPE)		(BAYBURT-GÜMÜŞHANE)İL SINIRI
10	BAYBURT	69-76	0	5	(BAYBURT-DAĞBAŞI)(69-75)İL Y.AYR.		AYDINTEPE

2019 YILI
KARAYOLLARI 10. BÖLGE MÜDÜRLÜĞÜ
İL YOLLARI YILLIK ORTALAMA GÜNLÜK TRAFİK DEĞERLERİ VE HIZ BİLGİLERİ

							OTOMOBİL					ORTA YÜKLÜ TİCARİ TAŞIT				OTOBÜS				KAMYON				KMY+RÖMORK,ÇEKİCİ+YARI RÖMORK				AĞIR TAŞIT YÜZDESİ
BL. NO	İLİ	KKNO	DİLİM NO	UZUNLUK KM	SAYIM TÜRÜ	TOPLAM YOGT Taşıt/Gün	YOGT Taşıt/Gün	ORT.HIZ km/sa	%85'lik HIZ km/sa	HIZ İHLALİ %	YOGT Taşıt/Gün	ORT.HIZ km/sa	%85'lik HIZ km/sa	HIZ İHLALİ %	YOGT Taşıt/Gün	ORT.HIZ km/sa	%85'lik HIZ km/sa	HIZ İHLALİ %	YOGT Taşıt/Gün	ORT.HIZ km/sa	%85'lik HIZ km/sa	HIZ İHLALİ %	YOGT Taşıt/Gün	ORT.HIZ km/sa	%85'lik HIZ km/sa	HIZ İHLALİ %	
10	TRABZON	61-79	2	9	OTSS1	166	122	34	43	0	37	31	40	0	0				7	26		0	0				4
10	TRABZON	61-79	3	18	OTSS1	929	650	57	66	0	212	56	66	1	0				63	56	67	5	4	40			7
10	TRABZON	61-80	0	34	OTSS1	2.988	2.308	40	51	0	495	38	49	0	6	37			172	36	47	0	7	24			6
10	TRABZON	61-81	0	4	OTSS1	1.016	673	49	60	0	123	46	57	0	0				186	39	51	0	34	32	41	0	22
10	TRABZON	61-82	0	5	HAM YOL																						
10	TRABZON	61-83	0	3	TAHMİN	2.841	1.986				737				0				112				6				4
10	TRABZON	61-84	0	1	HAM YOL																						
10	TRABZON	61-85	0	9	OTSS1	7.749	6.286	70	83	7	830	70	83	21	54	69	79	11	543	66	79	12	36	56	65	1	7
10	TRABZON	61-86	0	2	El Sayımı	4.785	3.629				600				75				421				60				10
10	TRABZON	61-87	0	1	El Sayımı	4.197	2.530				1.541				88				38				0				1
10	TRABZON	61-88	0	1	TAHMİN	40.700	34.500				4.800				950				400				50				1
10	TRABZON	61-89	0	1	TAHMİN	36.450	31.800				1.850				500				1.750				550				6
10	TRABZON	61-90	0	6	HAM YOL																						
10	TRABZON	61-91	0	11	HAM YOL																						
10	TRABZON	69-50	1	4	G.TRAF	334	261				48				2				19				4				7
10	BAYBURT	69-50	2	13	OTSS1	880	715	57	71	1	116	57	71	4	2	58			39	53	66	3	8	45			5
10	BAYBURT	69-50	3	16	OTSS1	1.028	833	86	102	39	127	83	98	57	2	84			55	77	91	39	11	68	80	14	6
10	BAYBURT	69-51	0	11	OTSS1	477	368	52	69	1	72	49	68	3	0				27	46	66	4	10	47	65	0	8
10	BAYBURT	69-52	1	2	OTSS1	661	547	69	83	5	85	68	82	19	0				24	65	78	12	5	62			4
10	BAYBURT	69-52	2	15	G.TRAF	232	168				44				1				15				4				8
10	BAYBURT	69-53	0	24	OTSS1	520	427	57	67	0	67	55	67	1	0				21	53	66	2	5	44			5
10	BAYBURT	69-54	0	8	HAM YOL																						
10	BAYBURT	69-75	1	7	OTSS1	1.351	1.021	72	85	8	208	70	82	20	1	63			83	66	79	13	38	55	64	0	9
10	BAYBURT	69-75	2	25	OTSS1	716	536	71	91	16	87	66	87	22	1	69			55	67	83	20	37	62	71	2	13
10	BAYBURT	69-76	0	5	OTSS1	803	602	77	95	23	166	75	93	39	0				33	79	98	49	2	43			4

11.Bölge VAN

İŞARETLER

- Otoyollar
- İnşaa halinde otoyollar (Kavşak)
- Devlet yolları
- İl yolları
- Bölünmüş yollar
- Beton asfalt yollar
- Sathi kaplamalı yollar
- Stabilize yollar
- Toprak yollar
- Ham yollar
- Devlet yolu K.K.No (550-10)
- İl yolu K.K.No (27-02, 25 km)
- Dağ geçitleri (Karadağ Geç. 955)
- Devlet sınırı
- İl sınırı
- KGM Bölge sınırı
- Şube sınırı
- İl merkezi — BİTLİS
- İlçe merkezi — BAŞKALE

- Köy-mevki — Alacabük
- Bölge merkezi — VAN
- Şube merkezi — MALAZGİRT 116
- Bakımevi — Baykan B.E.
- Refüj alanı — Güzeldere B.E.

TESİSLER VE BAKIM DAİRESİ BAŞKANLIĞI - 01.01.2020

ÖLÇEK 10 0 10 20 30 40 50 Km

İ R A N

I R A K

N A H C I V A N

KARAYOLLARI 11.BÖLGE MÜDÜRLÜĞÜ - VAN

İ R A N

I R A K

S U R İ Y E

Tutak
Hınıs
Varto
Malazgirt
Bulanık
Erciş
Muradiye
Solhan
Muş
Korkut
Hasköy
Ahlat
Özalp
Saray
Güroymak
Tatvan
Tuşba
İpekyolu
Van
Edremit
Gevaş
Gürpınar
Başkale
Lice
Kulp
Bitlis
Mutki
Sason
Hazro
Kozluk
Silvan
Baykan
Hizan
Bahçesaray
Çatak
Pervari
Şirvan
Siirt
Tillo
Kurtalan
Beşiri
Batman
Bismil
Eruh
Hasankeyf
Gercüş
Dargeçit
Savur
Şırnak
Güçlükonak
Uludere
Beytüşşebap
Hakkari
Yüksekova
Çukurca
Şemdinli
Cizre
Silopi

2019
İL YOLLARI TRAFİK HACİM HARİTASI
YILLIK ORTALAMA GÜNLÜK TRAFİK DEĞERLERİ (YOGT)

TRAFİK HACMİ	TOPLAM TAŞIT/GÜN
	0 - 2 999
	3 000 - 5 999
	6 000 - 9 999
	10 000 - 19 999
	20 000 - 49 999
	50 000 ve Üzeri

İŞARETLER
- Taşınabilir Taşıt Sayım ve Sınıflandırma İstasyonu
- Tahmin
- El Sayımı
- Tünel

1120	Otomobil
276	Orta Yüklü Ticari Taşıt
100	Otobüs
547	Kamyon
24	Kamyon+Römork,Çekici+Yarı Römork
2067	Toplam

KARAYOLLARI GENEL MÜDÜRLÜĞÜ

2019 YILI
KARAYOLLARI 11. BÖLGE MÜDÜRLÜĞÜ
İL YOLLARI TANIMLARI

BL. NO	İLİ	KKNO	DİLİM NO	UZUNLUK KM	BAŞLANGIÇ TANIMI	ARA NOKTA	SON TANIMI
11	AĞRI	04-29	0	2	(PATNOS-ERCİŞ)(280-02)D.Y.AYR.		DEDELİ
11	AĞRI	04-30	0	2	(965-09)D.Y.AYR.		SARISU
11	BİTLİS	13-01	1	15	MUŞ-BİTLİS İL SNR-BULANIK YOLU		OVAKIŞLA
11	BİTLİS	13-01	2	16	OVAKIŞLA		(TATVAN - AHLAT) (965-11 / 12) D.Y.AYR.
11	BİTLİS	13-02	1	20	(MUŞ - BİTLİS) İL SN.		(13-06) İL Y.AYR.
11	BİTLİS	13-02	2	2	(13-06) İL Y.AYR.		(965-11) D.Y.AYR. (AHLAT)
11	BİTLİS	13-04	0	1	(TATVAN-VAN)(300-32)D.Y.AYR.		REŞADİYE GİRİŞİ
11	BİTLİS	13-05	1	20	TATVAN(300-32)D.Y.AYR.(KÜÇÜKSU)		(13-25) İL Y.AYR.(BÖLÜKYAZI)
11	BİTLİS	13-05	2	18	(13-25) İL Y.AYR.(BÖLÜKYAZI)		(13-26) İL Y.AYR.(HİZAN)
11	BİTLİS	13-05	3	20	(13-26) İL Y.AYR.(HİZAN)		(13-28) İL Y.AYR.
11	BİTLİS	13-05	4	22	(13-28) İL Y.AYR.		(BİTLİS - VAN) İL SN. (PERVARİ YOLU)
11	BİTLİS	13-07	0	23	(MUŞ-BİTLİS) İL SINIRI		(965-11)D.Y.AYR.(ADİLCEVAZ)
11	BİTLİS	13-08	0	28	(MUŞ-BİTLİS) İL SINIRI		(13-01)İL Y.AYR.(OVAKIŞLA)
11	BİTLİS	13-09	0	9	(BİTLİS-BAYKAN)(965-13)D.Y.AYR.		(13-75)İL Y.AYR.(BİTLİS)
11	BİTLİS	13-10	0	6	(965-13)D.Y.AYR.(GÜROYMAK YÖNÜ)		(965-13)İL Y.AYR.(BİTLİS YÖNÜ)
11	BİTLİS	13-11	0	11	(300-31)D.Y.AYR.(GÜROYMAK YÖNÜ)		(300-32)D.Y.AYR.(GEVAŞ YÖNÜ)
11	BİTLİS	13-12	0	4	(TATVAN - VAN) (300-32) D.Y.AYR.		(BİTLİS - VAN) İL SN.
11	BİTLİS	13-25	0	26	(BİTLİS-BAYKAN)(965-13)D.Y.AYR.		(TATVAN-PERVARİ)(13-5)İL Y.AYR.
11	BİTLİS	13-26	0	3	(TATVAN-PERVARİ)(13-05)İL Y.AYR.		HİZAN
11	BİTLİS	13-27	0	12	(TATVAN-PERVARİ)(13-05)İL Y.AYR.		AKŞAR
11	BİTLİS	13-28	0	23	(BİTLİS-SAĞINLI)(13-05)İL Y.AYR.(SOĞUKSU)		(BİTLİS-VAN)İL SINIRI
11	BİTLİS	13-29	0	18	(SİİRT-BİTLİS)İL SINIRI		(HİZAN-SAĞINLI)(13-05) İL Y.AYR.
11	BİTLİS	13-75	1	23	(13-09)İL Y.AYR.(BİTLİS)		(13-76) İL Y.AYR.
11	BİTLİS	13-75	2	5	(13-76) İL YOL AYR		13-77 İL YOLU AYR
11	BİTLİS	13-75	3	31	(13-77) İL YOLU AYR		GEYİKPINAR
11	BİTLİS	13-76	0	1	MEYDAN(13-75)İL Y.AYR.		MUTKİ
11	BİTLİS	13-77	0	50	(BİTLİS-GEYİKPINAR)(13-75)İL Y.AYR.		KAVAKBAŞI
11	BİTLİS	13-78	0	12	(MUŞ-TATVAN)(300-31)D.Y.AYR.		GÖLBAŞI
11	BİTLİS	13-79	0	2	KAVAKBAŞI(13-77) İL Y.AYR.		KOYUNLU
11	BİTLİS	13-80	0	1	GÜROYMAK(300-31) D.Y. AYR.		ERENTEPE
11	HAKKARİ	30-01	1	19	HAKKARİ-BAĞIŞLI (400-36) DY AYR		ÖRDEKLİ
11	HAKKARİ	30-01	2	15	ÖRDEKLİ		400-36 DY AYR
11	HAKKARİ	30-02	0	3	(HAKKARİ-YÜKSEKOVA)(400-36)D.Y.AYR.		BAĞIŞLI
11	HAKKARİ	30-03	0	42	(VAN-HAKKARİ)İL SINIRI		HAKKARİ
11	HAKKARİ	30-04	0	5	(HAKKARİ-YÜKSEKOVA)(400-36)D.Y.AYR.		(YÜKSEKOVA - DAĞLICA) (30-25) İL Y.AYR.

2019 YILI
KARAYOLLARI 11. BÖLGE MÜDÜRLÜĞÜ
İL YOLLARI YILLIK ORTALAMA GÜNLÜK TRAFİK DEĞERLERİ VE HIZ BİLGİLERİ

							OTOMOBİL					ORTA YÜKLÜ TİCARİ TAŞIT				OTOBÜS				KAMYON				KMY+RÖMORK,ÇEKİCİ+YARI RÖMORK				AĞIR TAŞIT YÜZDESİ
BL. NO	İLİ	KKNO	DİLİM NO	UZUNLUK KM	SAYIM TÜRÜ	TOPLAM YOGT Taşıt/Gün	YOGT Taşıt/Gün	ORT.HIZ km/sa	%85'lik HIZ km/sa	HIZ İHLALİ %	YOGT Taşıt/Gün	ORT.HIZ km/sa	%85'lik HIZ km/sa	HIZ İHLALİ %	YOGT Taşıt/Gün	ORT.HIZ km/sa	%85'lik HIZ km/sa	HIZ İHLALİ %	YOGT Taşıt/Gün	ORT.HIZ km/sa	%85'lik HIZ km/sa	HIZ İHLALİ %	YOGT Taşıt/Gün	ORT.HIZ km/sa	%85'lik HIZ km/sa	HIZ İHLALİ %	
11	AĞRI	04-29	0	2	OTSS1	418	324	54	65	0	86	50	63	0	0				6	49			2	45			2
11	AĞRI	04-30	0	2	OTSS1	456	368	56	69	1	75	54	69	6	0				12	58	84	8	1	31			3
11	BİTLİS	13-01	1	15	G.TRAF	435	277				67				0				30				61				21
11	BİTLİS	13-01	2	16	OTSS1	1.800	1.352	82	99	30	279	80	95	52	0				119	74	88	35	50	65	81	17	9
11	BİTLİS	13-02	1	20	OTSS1	479	312	41	51	0	108	38	49	0	0				32	30	42	0	27	29	37	0	12
11	BİTLİS	13-02	2	2	OTSS1	1.138	888	34	42	0	185	30	40	0	2				54	25	32	0	9	23			6
11	BİTLİS	13-04	0	1	OTSS1	91	76	44	54	0	13	44	57	0	0				2	37			0				2
11	BİTLİS	13-05	1	20	OTSS1	935	678	96	115	63	170	92	109	79	3	96			67	89	106	73	17	75	84	30	9
11	BİTLİS	13-05	2	18	OTSS1	1.313	901	78	96	26	268	77	92	42	2	85			107	68	87	28	35	57	78	10	11
11	BİTLİS	13-05	3	20	OTSS1	420	206	70	86	9	133	68	84	22	0				58	40	64	3	23	56	71	5	19
11	BİTLİS	13-05	4	22	OTSS1	222	107	57	71	1	56	56	68	4	0				38	42	59	2	21	40	54	0	26
11	BİTLİS	13-07	0	23	OTSS1	420	370	79	96	28	42	81	96	59	0				7	81			1	41			2
11	BİTLİS	13-08	0	28	TAHMİN	138	114				19				0				4				1				4
11	BİTLİS	13-09	0	9	HAM YOL																						
11	BİTLİS	13-10	0	6	HAM YOL																						
11	BİTLİS	13-11	0	11	HAM YOL																						
11	BİTLİS	13-12	0	4	OTSS1	5	3	75			0				0				2				0				40
11	BİTLİS	13-25	0	26	OTSS1	373	265	78	95	24	70	78	95	45	0				33	68	90	29	5	70			10
11	BİTLİS	13-26	0	3	OTSS1	2.342	1.662	45	56	0	579	43	54	0	2	42			81	39	51	0	18	34	46	0	4
11	BİTLİS	13-27	0	12	OTSS1	34	22	32	41	0	11	34	42	0	0				1	15			0				2
11	BİTLİS	13-28	0	23	OTSS1	100	70	38	45	0	18	36	46	0	0				10	29	40	0	2	22			12
11	BİTLİS	13-29	0	18	HAM YOL																						
11	BİTLİS	13-75	1	23	OTSS1	1.316	1.038	89	105	47	215	85	101	62	0				59	75	91	37	4	75			5
11	BİTLİS	13-75	2	5	OTSS1	784	535	64	77	1	192	63	74	6	1	43			49	52	67	1	7	53			7
11	BİTLİS	13-75	3	31	TAHMİN	178	117				49				0				10				2				6
11	BİTLİS	13-76	0	1	OTSS1	858	691	29	35	0	156	28	33	0	0				10	23	27	0	1	26			1
11	BİTLİS	13-77	0	50	TAHMİN	445	279				127				0				37				2				9
11	BİTLİS	13-78	0	12	OTSS1	751	526	73	87	10	159	69	82	22	0				61	68	84	21	5	45			9
11	BİTLİS	13-79	0	2	OTSS1	147	102	56	65	0	36	54	63	0	0				7	51			2	40			6
11	BİTLİS	13-80	0	1	OTSS1	703	570	53	64	0	102	51	63	1	0				29	49	61	0	2	42			4
11	HAKKARİ	30-01	1	19	TAHMİN	41	15				20				0				6				0				15
11	HAKKARİ	30-01	2	15	HAM YOL																						
11	HAKKARİ	30-02	0	3	OTSS1	165	99	43	53	0	61	42	52	0	0				4	29			1	31			3
11	HAKKARİ	30-03	0	42	HAM YOL																						
11	HAKKARİ	30-04	0	5	HAM YOL																						

2019 YILI
KARAYOLLARI 11. BÖLGE MÜDÜRLÜĞÜ
İL YOLLARI TANIMLARI

BL. NO	İLİ	KKNO	DİLİM NO	UZUNLUK KM	BAŞLANGIÇ TANIMI	ARA NOKTA	SON TANIMI
11	HAKKARİ	30-05	0	2	(YÜKSEKOVA - DAĞLICA) (30-25) İL Y.AYR.		(YÜKSEKOVA - ŞEMDİNLİ) (30-26) İL Y.AYR.
11	HAKKARİ	30-06	0	91	(ESENDERE) (400-37) D.Y.AYR.		ŞEMDİNLİ (30-26) İL Y.AYR.
11	HAKKARİ	30-25	1	54	400-36 DY AYR		DAĞLICA
11	HAKKARİ	30-25	2	83	DAĞLICA		YAYLAPINAR
11	HAKKARİ	30-26	1	53	(400-36/400-37)D.Y.AYR.(YÜKSEKOVA)		ŞEMDİNLİ
11	HAKKARİ	30-26	2	33	ŞEMDİNLİ		(TÜRKİYE-İRAN)DEVLET SINIRI
11	HAKKARİ	30-27	0	75	YÜKSEKOVA (30-26)İL Y.AYR.(ŞEMDİNLİ)		UMURLU HUDUT KAPISI
11	HAKKARİ	30-28	0	73	ŞEMDİNLİ (30-26) İL Y.AYR.		(30-27) İL Y.AYR. (DERECİK)
11	HAKKARİ	30-50	0	24	(ÇUKURCA-HAKKARİ)(400-35)D.Y.AYR.		GEÇİTLİ
11	HAKKARİ	30-51	0	34	(ŞIRNAK-HAKKARİ)İL SINIRI		(400-34/400-35)D.Y.AYR.
11	HAKKARİ	30-53	1	19	(HAKKARİ-ÇIĞLI)(400-34)D.Y.AYR.		ÇUKURCA
11	HAKKARİ	30-53	2	75	ÇUKURCA		YÜKSEKOVA-YAYLAPINAR (30-25) İL Y. AYR
11	HAKKARİ	30-54	0	8	(HAKKARİ - ÇUKURCA) (30-53) İL Y.AYR.		ÜZÜMLÜ KARA HUDUT KAPISI
11	HAKKARİ	30-55	0	34	(400-34) D.Y.AYR. (ÇIĞLI)		ÜZÜMLÜ (30-54) İL Y.AYR.
11	MUŞ	49-01	0	1	(955-09)D.Y.AYR.		İSTASYON
11	MUŞ	49-02	1	68	(MUŞ-VARTO)(955-08)D.Y.AYR.		KARAAĞIL
11	MUŞ	49-02	2	8	KARAAĞIL		(MALAZGİRT-KORKUT)(280-01/959-02)D.Y.AYR.
11	MUŞ	49-03	0	15	(VARTO-BULANIK)(49-02)İL Y.AYR.		KARAKÖY
11	MUŞ	49-05	0	34	MALAZGİRT(280-01)D.Y.AYR.	BULANIK	(MUŞ-BİTLİS)İL SINIRI(OVAKIŞLA YOLU)
11	MUŞ	49-06	1	12	MALAZGİRT (280-01) D.Y.AYR.	BEŞÇATAK	(49-07) İL Y.AYR.(AKTUZLA)
11	MUŞ	49-06	2	7	(49-07) İL Y.AYR.(AKTUZLA)		NURETTİN
11	MUŞ	49-07	1	25	NURETTİN(49-06)İL Y.AYR.		AKTUZLA
11	MUŞ	49-07	2	6	AKTUZLA		ERZURUM-MUŞ İL SNR
11	MUŞ	49-09	1	25	(280-01)D.Y.AYR.(MALAZGİRT)	YARAMIŞ	KARAAĞIL
11	MUŞ	49-09	2	7	KARAAĞIL		MALAZGİRT-KORKUT(280-01) D.Y. AYR.
11	MUŞ	49-10	0	14	BULANIK(280-01)D.Y.AYR.	YONCALI	ADIVAR
11	MUŞ	49-12	0	10	(49-09) İL Y.AYR.(KARAHASAN)		(MUŞ-BİTLİS) İL SINIRI
11	MUŞ	49-13	0	20	ERENTEPE(959-02)D.Y.AYR.		(MUŞ-BİTLİS) İL SINIRI
11	MUŞ	49-14	0	6	(MUŞ-HASKÖY)(300-30)D.Y.AYR.		HAVAALANI
11	MUŞ	49-15	0	6	(BULANIK-MALAZGİRT)(280-01)D.Y.AYR.		(MALAZGİRT-AHLAT)(49-09)İL Y.AYR.
11	MUŞ	49-25	1	10	(MUŞ-TATVAN)(300-30)D.Y.AYR.(HASKÖY)		KORKUT
11	MUŞ	49-25	2	5	KORKUT		ERENTEPE(959-02)D.Y.AYR.
11	MUŞ	49-26	0	5	(MUŞ-BİTLİS)(300-30)D.Y.AYR.		ALTINOVA
11	MUŞ	49-27	0	3	(49-25) İL Y.AYR. (MUŞ YÖNÜ)		(49-25) İL Y.AYR. (AHLAT YÖNÜ)
11	MUŞ	49-29	0	49	MUŞ (300-30) D.Y.AYR.		(MUŞ- BATMAN) İL SN.

2019 YILI
KARAYOLLARI 11. BÖLGE MÜDÜRLÜĞÜ
İL YOLLARI YILLIK ORTALAMA GÜNLÜK TRAFİK DEĞERLERİ VE HIZ BİLGİLERİ

BL. NO	İLİ	KKNO	DİLİM NO	UZUNLUK KM	SAYIM TÜRÜ	TOPLAM YOGT Taşıt/Gün	OTOMOBİL				ORTA YÜKLÜ TİCARİ TAŞIT				OTOBÜS				KAMYON				KMY+RÖMORK,ÇEKİCİ+YARI RÖMORK				AĞIR TAŞIT YÜZDESİ
							YOGT Taşıt/Gün	ORT.HIZ km/sa	%85'lik HIZ km/sa	HIZ İHLALİ %	YOGT Taşıt/Gün	ORT.HIZ km/sa	%85'lik HIZ km/sa	HIZ İHLALİ %	YOGT Taşıt/Gün	ORT.HIZ km/sa	%85'lik HIZ km/sa	HIZ İHLALİ %	YOGT Taşıt/Gün	ORT.HIZ km/sa	%85'lik HIZ km/sa	HIZ İHLALİ %	YOGT Taşıt/Gün	ORT.HIZ km/sa	%85'lik HIZ km/sa	HIZ İHLALİ %	
11	HAKKARİ	30-05	0	2	HAM YOL																						
11	HAKKARİ	30-06	0	91	HAM YOL																						
11	HAKKARİ	30-25	1	54	TAHMİN	781	590				151				0				38				2				5
11	HAKKARİ	30-25	2	83	HAM YOL																						
11	HAKKARİ	30-26	1	53	OTSS1	804	362	60	69	0	302	57	66	0	0				110	49	60	0	30	45	58	0	18
11	HAKKARİ	30-26	2	33	HAM YOL																						
11	HAKKARİ	30-27	0	75	TAHMİN	215	120				15				0				80				0				37
11	HAKKARİ	30-28	0	73	HAM YOL																						
11	HAKKARİ	30-50	0	24	TAHMİN	96	20				70				0				5				1				6
11	HAKKARİ	30-51	0	34	TRAFİĞE KAPALI YOL																						
11	HAKKARİ	30-53	1	19	TAHMİN	545	65				380				0				100				0				18
11	HAKKARİ	30-53	2	75	HAM YOL																						
11	HAKKARİ	30-54	0	8	TAHMİN	205	118				77				0				8				2				5
11	HAKKARİ	30-55	0	34	HAM YOL																						
11	MUŞ	49-01	0	1	TAHMİN	1.687	1.326				278				2				71				10				5
11	MUŞ	49-02	1	68	OTSS1	253	174	62	72	0	51	60	71	2	1	46			23	53	64	0	4	46			11
11	MUŞ	49-02	2	8	OTSS1	740	545	78	96	26	153	78	94	47	0				33	77	96	43	9	57			6
11	MUŞ	49-03	0	15	OTSS1	135	100	48	61	0	26	48	66	3	0				7	39			2	24			7
11	MUŞ	49-05	0	34	OTSS1	435	277	74	93	21	67	73	95	39	0				30	77	92	47	61	64	79	12	21
11	MUŞ	49-06	1	12	OTSS1	1.016	792	76	97	29	162	75	91	42	1	57			38	77	95	42	23	59	84	18	6
11	MUŞ	49-06	2	7	OTSS1	332	260	61	82	8	58	60	78	13	0				8	60			6	47			4
11	MUŞ	49-07	1	25	OTSS1	222	156	80	101	34	40	74	89	44	0				13	74	89	32	13	64	75	3	12
11	MUŞ	49-07	2	6	G.TRAF	435	308				83				0				33				11				10
11	MUŞ	49-09	1	25	OTSS1	520	390	96	114	66	84	94	112	79	0				40	87	107	65	6	63			9
11	MUŞ	49-09	2	7	G.TRAF	479	312				108				0				32				27				12
11	MUŞ	49-10	0	14	TAHMİN	237	180				47				0				7				3				4
11	MUŞ	49-12	0	10	G.TRAF	420	370				42				0				7				1				2
11	MUŞ	49-13	0	20	G.TRAF	138	114	50	65	0	19	51	63	0	0				4	45			1	35			4
11	MUŞ	49-14	0	6	OTSS1	1.655	1.304	87	108	46	246	86	103	64	0				70	77	96	48	35	63	81	15	6
11	MUŞ	49-15	0	6	HAM YOL																						
11	MUŞ	49-25	1	10	OTSS1	1.832	1.489	100	119	68	234	96	114	81	6	95			84	85	104	62	19	76	84	34	6
11	MUŞ	49-25	2	5	OTSS1	1.454	1.154	85	99	35	218	82	97	58	6	86			59	80	96	50	17	67	79	11	5
11	MUŞ	49-26	0	5	OTSS1	768	634	65	80	13	110	63	77	22	0				20	60	75	19	4	51			3
11	MUŞ	49-27	0	3	OTSS1	973	726	78	94	1	156	77	93	20	7	81			42	72	89	23	42	65	77	1	9
11	MUŞ	49-29	0	49	HAM YOL																						

2019 YILI
KARAYOLLARI 11. BÖLGE MÜDÜRLÜĞÜ
İL YOLLARI TANIMLARI

BL. NO	İLİ	KKNO	DİLİM NO	UZUNLUK KM	BAŞLANGIÇ TANIMI	ARA NOKTA	SON TANIMI
11	MUŞ	49-30	0	9	HASKÖY		(MUŞ-BİTLİS)İL SINIRI
11	MUŞ	49-50	0	6	(MUŞ-SASON)(49-29)İL Y.AYR.		ÜÇEVLER
11	MUŞ	49-75	1	16	(MUŞ-SOLHAN)(955-09)D.Y.AYR.		(MUŞ-DİYARBAKIR)İL SINIRI
11	MUŞ	49-75	2	21	(49-77) İL Y.AYR.(KIZILAĞAÇ)		(MUŞ-DİYARBAKIR)İL SINIRI
11	MUŞ	49-76	1	20	(955-08) D.Y.AYR. (VARTO)		ÇAYLAR
11	MUŞ	49-76	2	17	ÇAYLAR		MUŞ-BİNGÖL İL SNR-KARLIOVA YOLU
11	MUŞ	49-77	0	1	(49-75)İL Y.AYR.		KIZILAĞAÇ
11	SİİRT	56-06	0	14	(56-03)İL Y.AYR.(PERVARİ)		(65-54/65-51)İL Y.AYR.
11	SİİRT	56-07	0	18	(56-06)İL Y.AYR.(PERVARİ)		(SİİRT-ŞIRNAK)İL SINIRI
11	SİİRT	56-08	0	10	(VAN-SİİRT) İL SINIRI		(PERVARİ-ŞIRNAK)(56-07/73-01) İL Y.AYR.
11	VAN	65-02	1	56	ÇALDIRAN (975-04) D.Y.AYR.		DORUTAY
11	VAN	65-02	2	24	DORUTAY		(ÖZALP - SARAY) (300-34 / 300-35) D.Y.AYR.
11	VAN	65-03	0	3	(ÇALDIRAN-VAN)(975-04)D.Y.AYR.		MURADİYE
11	VAN	65-04	0	17	(MURADİYE-VAN)(975-05)D.Y.AYR.		(VAN-ÖZALP)(300-34) D.Y.AYR.
11	VAN	65-05	0	24	(VAN-ÖZALP)(300-34) D.Y.AYR.		(VAN-GÜRPINAR)(975-06) D.Y.AYR.
11	VAN	65-06	0	6	(AĞRI-VAN) İL SINIRI		(DOĞUBAYAZIT-ÇALDIRAN)(975-04)D.Y.AYR.
11	VAN	65-25	1	30	(GEVAŞ-BAŞKALE)(975-07)D.Y.AYR.	GÜRPINAR	KIRKGEÇİT
11	VAN	65-25	2	23	KIRKGEÇİT		YALINCA(65-28)İL Y.AYR.
11	VAN	65-26	0	58	(GÜRPINAR-YALINCA)(65-28)İL Y.AYR.	KANLIDERE	(VAN-HAKKARİ)İL SINIRI
11	VAN	65-27	0	13	(VAN-BAŞKALE)(975-08/975-09)D.Y.AYR.		ALBAYRAK
11	VAN	65-28	0	18	(GÜRPINAR-KANLIDERE)(65-25/65-26)İL Y.AYR.		YALINCA
11	VAN	65-29	0	9	(VAN-GÜRPINAR)(975-06) D.Y.AYR.		(VAN-EDREMİT)(300-33)D.Y.AYR.
11	VAN	65-50	1	29	(GÜRPINAR-GEVAS)(975-07)D.Y.AYR.		(65-51) İL Y.AYR.(BAHÇESARAY)
11	VAN	65-50	2	18	(65-51) İL Y.AYR.(BAHÇESARAY)		ÇATAK
11	VAN	65-50	3	25	ÇATAK		NARLI
11	VAN	65-51	1	52	ÇATAK (65-50) İL Y.AYR.		(65-55) İL Y.AYR.
11	VAN	65-51	2	32	65-55 İL YOL AYR		BEĞENDİK
11	VAN	65-51	3	35	BEĞENDİK		NARLI
11	VAN	65-53	0	1	(300-33/300-34)D.Y.AYR.		HAVAALANI
11	VAN	65-54	0	6	(56-06/65-51)İL Y.AYR.		(BİTLİS-VAN)İL SINIRI
11	VAN	65-55	0	13	(BİTLİS-VAN)İL SINIRI		BAHÇESARAY(65-51) İL Y.AYR.
11	VAN	65-56	0	15	(BAHÇESARAY-ÇATAK)(65-51) İL Y.AYR.		(VAN-SİİRT) İL SINIRI
11	VAN	65-57	0	19	(VAN-EDREMİT)(65-29)İL Y.AYR.		(EDREMİT-GEVAŞ)(300-33)D.Y.AYR.
11	VAN	65-58	0	5	(BİTLİS - VAN) İL SN.		(TATVAN - VAN) (300-33) D.Y.AYR.
11	VAN	65-59	0	1	(SAĞINLI - PERVARİ) (65-54) İL Y.AYR.		(BAHÇESARAY - PERVARİ) (65-51) İL Y.AYR.

2019 YILI
KARAYOLLARI 11. BÖLGE MÜDÜRLÜĞÜ
İL YOLLARI YILLIK ORTALAMA GÜNLÜK TRAFİK DEĞERLERİ VE HIZ BİLGİLERİ

							OTOMOBİL					ORTA YÜKLÜ TİCARİ TAŞIT				OTOBÜS				KAMYON				KMY+RÖMORK,ÇEKİCİ+YARI RÖMORK				AĞIR TAŞIT YÜZDESİ
BL. NO	İLİ	KKNO	DİLİM NO	UZUNLUK KM	SAYIM TÜRÜ	TOPLAM YOGT Taşıt/Gün	YOGT Taşıt/Gün	ORT.HIZ km/sa	%85'lik HIZ km/sa	HIZ İHLALİ %	YOGT Taşıt/Gün	ORT.HIZ km/sa	%85'lik HIZ km/sa	HIZ İHLALİ %	YOGT Taşıt/Gün	ORT.HIZ km/sa	%85'lik HIZ km/sa	HIZ İHLALİ %	YOGT Taşıt/Gün	ORT.HIZ km/sa	%85'lik HIZ km/sa	HIZ İHLALİ %	YOGT Taşıt/Gün	ORT.HIZ km/sa	%85'lik HIZ km/sa	HIZ İHLALİ %	
11	MUŞ	49-30	0	9	G.TRAF	445	279				127				0				37				2				9
11	MUŞ	49-50	0	6	HAM YOL																						
11	MUŞ	49-75	1	16	OTSS1	2.293	1.750	82	100	6	418	79	98	29	3	88			100	78	94	33	22	59	77	2	5
11	MUŞ	49-75	2	21	TAHMİN	827	558				181				0				78				10				11
11	MUŞ	49-76	1	20	OTSS1	914	666	81	98	30	147	77	93	47	1	77			55	67	87	26	45	57	77	7	11
11	MUŞ	49-76	2	17	TAHMİN	515	327				89				0				50				49				19
11	MUŞ	49-77	0	1	OTSS1	488	385				88				0				10				5	23			3
11	SİİRT	56-06	0	14	OTSS1	71	45	67	80	2	23	66	81	14	0				3				0				4
11	SİİRT	56-07	0	18	TAHMİN	70	10				60				0				0				0				0
11	SİİRT	56-08	0	10	TAHMİN	65	25				40				0				0				0				0
11	VAN	65-02	1	56	OTSS1	253	155	80	96	30	70	74	90	31	0				19	69	86	27	9	70			11
11	VAN	65-02	2	24	OTSS1	813	480	74	89	13	254	74	87	38	1	50			67	71	85	27	11	60	77	6	10
11	VAN	65-03	0	3	OTSS1	2.092	1.473	52	64	0	523	51	61	0	11	56	67	0	62	47	57	0	23	43	55	0	4
11	VAN	65-04	0	17	OTSS1	35	25	39	55	0	6	49			1	49			2	42			1	40			8
11	VAN	65-05	0	24	HAM YOL																						
11	VAN	65-06	0	6	HAM YOL																						
11	VAN	65-25	1	30	OTSS1	771	420	82	100	32	151	84	101	60	0				185	67	81	16	15	66	82	16	26
11	VAN	65-25	2	23	OTSS1	118	53	60	69	0	56	57	69	0	0				7	55			2	51			8
11	VAN	65-26	0	58	OTSS1	24	11	45	53	0	13	41	49	0	0				0				0				0
11	VAN	65-27	0	13	OTSS1	196	120	55	69	1	59	57	68	5	0				15	44	58	0	2				8
11	VAN	65-28	0	18	TAHMİN	35	10				25				0				0				0				0
11	VAN	65-29	0	9	HAM YOL																						
11	VAN	65-50	1	29	OTSS1	907	547	81	98	31	285	79	94	53	2	91			66	63	86	25	7	56			8
11	VAN	65-50	2	18	OTSS1	608	356	77	91	16	197	75	88	34	1	85			50	64	79	12	4	60			9
11	VAN	65-50	3	25	OTSS1	290	136	65	77	1	137	65	76	7	0				14	60	72	3	3	56			6
11	VAN	65-51	1	52	OTSS1	200	109	60	76	1	74	51	65	1	0				13	40	61	0	4	27			8
11	VAN	65-51	2	32	TAHMİN	64	35				28				0				0				1				2
11	VAN	65-51	3	35	TAHMİN	84	40				28				0				16				0				19
11	VAN	65-53	0	1	OTSS1	4.724	4.043	54	71	0	544	52	70	1	3	50			127	50	70	2	7	45			3
11	VAN	65-54	0	6	G.TRAF	222	107				56				0				38				21				26
11	VAN	65-55	0	13	TAHMİN	39	21				18				0				0				0				0
11	VAN	65-56	0	15	TRAFİĞE KAPALI YOL																						
11	VAN	65-57	0	19	HAM YOL																						
11	VAN	65-58	0	5	OTSS1	148	106	58	75	1	36	60	76	9	0				6	54			0				4
11	VAN	65-59	0	1	HAM YOL																						

2019 YILI
KARAYOLLARI 11. BÖLGE MÜDÜRLÜĞÜ
İL YOLLARI TANIMLARI

BL. NO	İLİ	KKNO	DİLİM NO	UZUNLUK KM	BAŞLANGIÇ TANIMI	ARA NOKTA	SON TANIMI
11	VAN	65-60	0	2	(VAN-GEVAŞ)(300-33)D.Y.AYR.		KARAYOLLARI 11.BÖLGE YENİ YERLEŞKESİ
11	VAN	65-75	0	2	(VAN-MURADİYE)(975-05)D.Y.AYR.		TİMAR
11	VAN	65-77	0	15	(280-03)D.Y.AYR.(ERCİŞ)		DELİÇAY
11	VAN	65-78	1	16	(ERCİŞ - PATNOS) (280-03) D.Y.AYR.		(65-79) İL Y.AYR. (ALTINDERE HARASI)
11	VAN	65-78	2	7	(65-79) İL Y.AYR. (ALTINDERE HARASI)		ERCİŞ ILICASI
11	VAN	65-79	0	4	ILICA(65-78)İL Y.AYR.		ALTINDERE HARASI

2019 YILI

KARAYOLLARI 11. BÖLGE MÜDÜRLÜĞÜ

İL YOLLARI YILLIK ORTALAMA GÜNLÜK TRAFİK DEĞERLERİ VE HIZ BİLGİLERİ

							OTOMOBİL				ORTA YÜKLÜ TİCARİ TAŞIT				OTOBÜS				KAMYON				KMY+RÖMORK,ÇEKİCİ+YARI RÖMORK				AĞIR TAŞIT YÜZDESİ
BL. NO	İLİ	KKNO	DİLİM NO	UZUNLUK KM	SAYIM TÜRÜ	TOPLAM YOGT Taşıt/Gün	YOGT Taşıt/Gün	ORT.HIZ km/sa	%85'lik HIZ km/sa	HIZ İHLALİ %	YOGT Taşıt/Gün	ORT.HIZ km/sa	%85'lik HIZ km/sa	HIZ İHLALİ %	YOGT Taşıt/Gün	ORT.HIZ km/sa	%85'lik HIZ km/sa	HIZ İHLALİ %	YOGT Taşıt/Gün	ORT.HIZ km/sa	%85'lik HIZ km/sa	HIZ İHLALİ %	YOGT Taşıt/Gün	ORT.HIZ km/sa	%85'lik HIZ km/sa	HIZ İHLALİ %	
11	VAN	65-60	0	2	OTSS1	763	576				159				2				18				8				3
11	VAN	65-75	0	2	OTSS1	83	64	28	41	0	13	30	52	0	0				5	30			1	31			7
11	VAN	65-77	0	15	OTSS1	1.035	731	65	80	5	290	62	76	10	0				10	49	66	8	4	33			1
11	VAN	65-78	1	16	OTSS1	1.043	749	80	97	26	270	80	95	52	0				22	74	93	42	2	58			2
11	VAN	65-78	2	7	OTSS1	114	71	46	61	0	30	49	63	3	0				13	44	51	0	0				11
11	VAN	65-79	0	4	OTSS1	289	211	72	91	16	73	72	85	30	0				4	61			1				2

12.Bölge ERZURUM

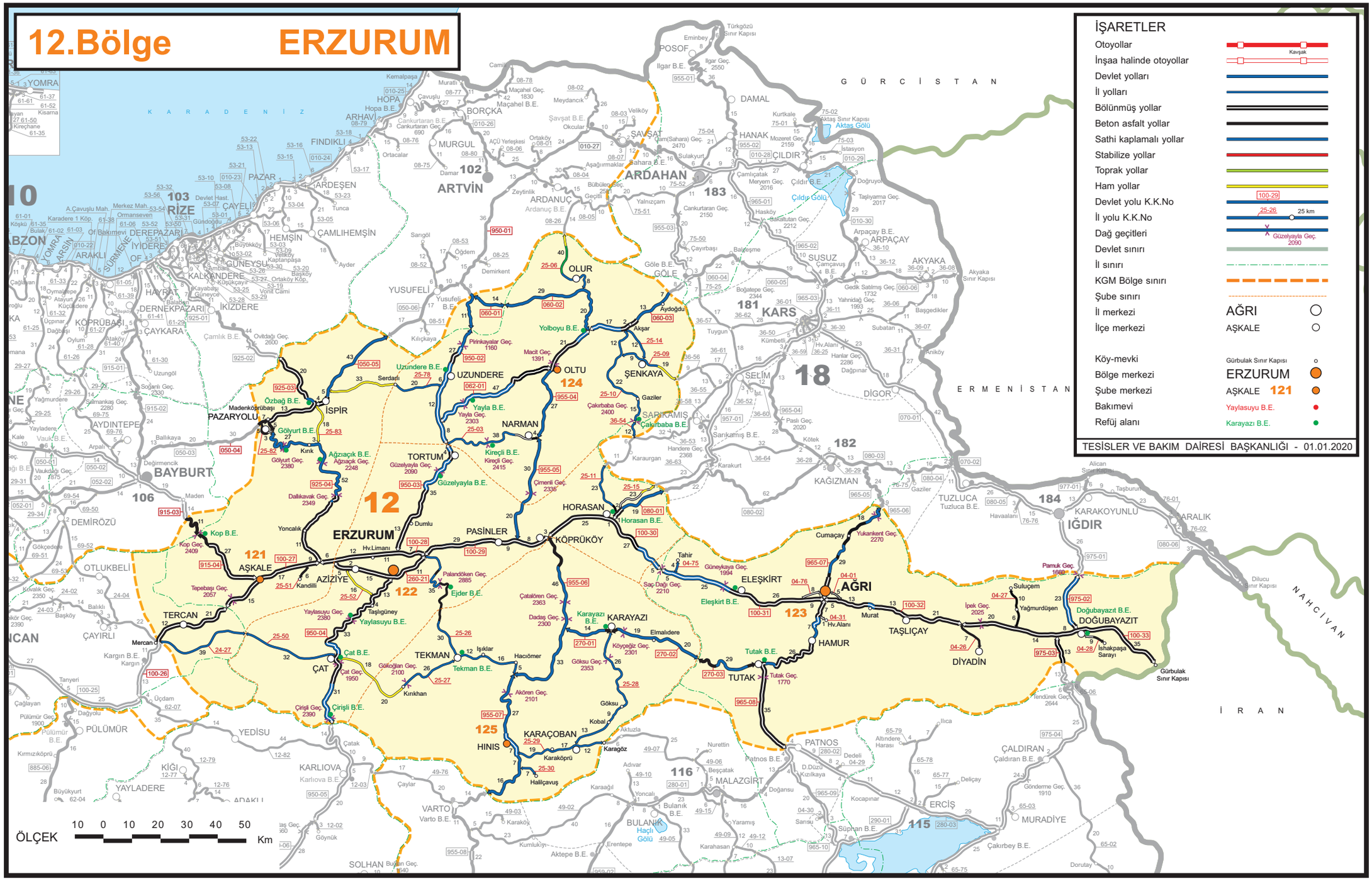
İŞARETLER
Otoyollar
İnşaa halinde otoyollar
Devlet yolları
İl yolları
Bölünmüş yollar
Beton asfalt yollar
Sathi kaplamalı yollar
Stabilize yollar
Toprak yollar
Ham yollar
Devlet yolu K.K.No
İl yolu K.K.No
Dağ geçitleri
Devlet sınırı
İl sınırı
KGM Bölge sınırı
Şube sınırı
İl merkezi
İlçe merkezi
Köy-mevki
Bölge merkezi
Şube merkezi
Bakımevi
Refüj alanı
Kavşak
100-29
25-26
25 km
Güzelyayla Geç. 2090
AĞRI
AŞKALE
Gürbulak Sınır Kapısı
ERZURUM
AŞKALE 121
Yaylasuyu B.E.
Karayazı B.E.
TESİSLER VE BAKIM DAİRESİ BAŞKANLIĞI - 01.01.2020
GÜRCİSTAN
ERMENİSTAN
İRAN
NAHCIVAN
KARADENİZ
POSOF
Türkgözü Sınır Kapısı
Eminbey
Ilgar B.E.
Ilgar Geç. 2550
DAMAL
HANAK
Kurtkale
Aktaş Sınır Kapısı
Aktaş Gölü
Mozaret Geç. 2159
İstasyon
ÇILDIR
Çıldır B.E.
Çıldır Gölü
Doğruyol
Taşlıyarma Geç. 2017
Çamlıçatak
Meryem Geç. 2016
Hasköy
Bakallutan Geç. 2212
Arpaçay B.E.
ARPAÇAY
SUSUZ
Çamçavuş B.E.
AKYAKA
Akyaka Sınır Kapısı
Gedik Satılmış Geç. 1732
Yahnidağ Geç. 1993
Başgedikler
Subatan
Aniköy
KARS
Tuygun
Kümbetli
Hv.Alanı
Hanlar Geç. 2286
Dağpınar
SELİM
DİGOR
Sarıkamış B.E.
Handere Geç. 2368
Karakurt
Karaurgan
KAĞIZMAN
Gaziler
Pasli Geç. 2020
Kötek
TUZLUCA
Tuzluca B.E.
Havaalanı
IĞDIR
KARAKOYUNLU
ARALIK
Alican Sınır Kapısı
Taşburun
Yukarıkent Geç. 2270
Cumaçay
Pamuk Geç. 1660
Suluçem
Yağmurdüşen
İpek Geç. 2025
DİYADİN
DOĞUBAYAZIT
Doğubayazıt B.E.
İshakpaşa Sarayı
Tendürek Geç. 2644
Dilucu Sınır Kapısı
ELEŞKİRT
Eleşkirt B.E.
Güneykaya Geç. 1994
Saç Dağı Geç. 2210
Tahir
AĞRI
Hv.Alanı
Murat
TAŞLIÇAY
HAMUR
Tutak B.E.
Tutak Geç. 1770
TUTAK
PATNOS
Patnos B.E.
Altındere Harası
Ilıca
Dedeli
D.Düzü Kızılkaya
MALAZGİRT
Doğansu
Sarısu
Süphan B.E.
ÇALDIRAN
Çaldıran B.E.
Gönderme Geç. 1910
ERCİŞ
Deliçay
MURADİYE
Çakırbey B.E.
Dorutay
ARDAHAN
ARTVİN
ARDANUÇ
Ardanuç B.E.
Zeytinlik
Geçitli
Bülbüldere Geç.
Yalnızçam
Cankurtaran Geç. 2150
Çayırbaşı
Balçeşme
Göle B.E.
GÖLE
Boğatepe Geç. 2344
Çamlıhemşin
HEMŞİN
Ayder
Tunca
Ortaköy Köp.
Başköy
Vonil Cami
Kaptanpaşa
Ortaköy
Güneysu
Çamlıtaş
Küçükçayır
Ovitdağı Geç. 2600
Çamlık B.E.
İKİZDERE
Çaykara
Hayrat
Balaklı
Ormanseven
Merkez Mah.
A.Çavuşlu Mah.
Karadere 1 Köp.
Of Bakımevi
Kışla
Kireçhane
Kisarna
Yeşilyurt
Yomra
Araklı
Arsin
Trabzon
Sürmene
Iyidere
Of
Derepazarı
Rize
Çayeli
Pazar
Fındıklı
Ardeşen
Arhavi
Hopa
Hopa B.E.
Kemalpaşa
Muratlı
Çavuşlu
Maçahel Geç. 1830
Maçahel B.E.
BORÇKA
Cankurtaran B.E.
Cankurtaran Geç. 690
Ortacalar
Meydancık
Şavşat B.E.
Okçular
Veliköy
SAVŞAT
Çam(Sahara) Geç. 2470
Sahara B.E.
Sulakyurt
Aşağırmaklar
Ortaköy
AÇÜ Yerleşkesi
MURGUL
Damar
Çamlıhemşin
Sarıgöl
Öğdem
Demirkent
Yusufeli
Yusufeli B.E.
Kılıçkaya
Çamlık B.E.
Ovitdağı Geç. 2600
Kırıkdere
Uçpınar
Dağbaşı
Oylum
Ataköy
Çaykara
Dernekpazarı
Köprübaşı
Çağlayan
Oymalıtepe
Atayurt
Küçükdere
Balaklı
Güneyce
Kalkandere
Çamlıtaş
Küçükçayır
Ortaköy Köp.
Başköy
Vonil Cami
Kaptanpaşa
Büyükköy
Velikoy
Kışla
Kireçhane
Kisarna
Yeşilyurt
Yomra
Araklı
Arsin
Trabzon
Sürmene
Iyidere
Of
Derepazarı
Rize
Çayeli
Pazar
Fındıklı
Ardeşen
Arhavi
Hopa
Hopa B.E.
Kemalpaşa
Muratlı
Çavuşlu
Maçahel Geç. 1830
Maçahel B.E.
BORÇKA
Cankurtaran B.E.
Cankurtaran Geç. 690
Ortacalar
Meydancık
Şavşat B.E.
Okçular
Veliköy
SAVŞAT
Çam(Sahara) Geç. 2470
Sahara B.E.
Sulakyurt
Aşağırmaklar
Ortaköy
AÇÜ Yerleşkesi
MURGUL
Damar
Çamlıhemşin
Sarıgöl
Öğdem
Demirkent
Yusufeli
Yusufeli B.E.
Kılıçkaya
Çamlık B.E.
Ovitdağı Geç. 2600
Kırıkdere
Uçpınar
Dağbaşı
Oylum
Ataköy
Çaykara
Dernekpazarı
Köprübaşı
Çağlayan
Oymalıtepe
Atayurt
Küçükdere
Balaklı
Güneyce
Kalkandere
Çamlıtaş
Küçükçayır
Ovitdağı Geç. 2600
Çamlık B.E.
İKİZDERE
Çaykara
Hayrat
Balaklı
Ormanseven
Merkez Mah.
A.Çavuşlu Mah.
Karadere 1 Köp.
Of Bakımevi

KARAYOLLARI 12.BÖLGE MÜDÜRLÜĞÜ - ERZURUM

Çayeli
Derepazarı
Rize
İyidere
Güneysu
Hemşin
Çamlıhemşin
Ardanuç
Of
Sürmene
Kalkandere
Hayrat
Köprübaşı
Dernekpazarı
Çaykara
İkizdere
Yusufeli
Olur
Göle
Arpaçay
Susuz
Akyaka
Kars
Uzundere
Oltu
Şenkaya
İspir
Selim
Aydıntepe
Pazaryolu
Digor
Sarıkamış
Narman
Tortum
Bayburt
E R M E N İ S T A N
Tuzluca
Karakoyunlu
Iğdır
Aralık
Aşkale
Aziziye
Yakutiye
Erzurum
Palandöken
Pasinler
Köprüköy
Horasan
Tercan
Eleşkirt
Ağrı
Karayazı
Çat
Tekman
Taşlıçay
Hamur
Tutak
Diyadin
Doğubayazıt
Yedisu
Kiğı
Karlıova
Hınıs
Karaçoban
Adaklı
Patnos
Varto
Malazgirt
Bulanık
Çaldıran
Erciş
Muradiye
Adilcevaz
Ahlat
Muş
Korkut
Hasköy
İ R A N

2019
İL YOLLARI TRAFİK HACİM HARİTASI
YILLIK ORTALAMA GÜNLÜK TRAFİK DEĞERLERİ (YOGT)

TRAFİK HACMİ	TOPLAM TAŞIT/GÜN
	0 - 2 999
	3 000 - 5 999
	6 000 - 9 999
	10 000 - 19 999
	20 000 - 49 999
	50 000 ve Üzeri

İŞARETLER
- Taşınabilir Taşıt Sayım ve Sınıflandırma İstasyonu
- Tahmin
- El Sayımı
- Tünel

1120	Otomobil
276	Orta Yüklü Ticari Taşıt
100	Otobüs
547	Kamyon
24	Kamyon+Römork,Çekici+Yarı Römork
2067	Toplam

KARAYOLLARI GENEL MÜDÜRLÜĞÜ

2019 YILI
KARAYOLLARI 12. BÖLGE MÜDÜRLÜĞÜ
İL YOLLARI TANIMLARI

BL. NO	İLİ	KKNO	DİLİM NO	UZUNLUK KM	BAŞLANGIÇ TANIMI	ARA NOKTA	SON TANIMI
12	AĞRI	04-01	0	5	KAĞIZMAN(965-07)D.Y.AYR.)AĞRI)		TAŞLIÇAY(100-32)D.Y.AYR.
12	AĞRI	04-26	0	7	(AĞRI-DOĞUBAYAZIT)(100-32/100-33)D.Y.AYR.		DİYADİN
12	AĞRI	04-27	0	16	(DİYADİN-DOĞUBAYAZIT)(100-33)D.Y.AYR.		SULUÇEM
12	AĞRI	04-28	0	9	(100-33)D.Y.AYR.(DOĞUBAYAZIT)		İSHAKPAŞA SARAYI
12	AĞRI	04-31	0	1	(AĞRI-HAMUR)(965-08)D.Y.AYR.		HAVAALANI
12	AĞRI	04-75	0	4	(HORASAN-ELEŞKİRT)(100-31)D.Y.AYR.		TAHİR
12	AĞRI	04-76	0	8	ELEŞKİRT(100-31)D.Y.AYR.		KAĞIZMAN(965-07)D.Y.AYR.(AĞRI)
12	ERZİNCAN	24-27	0	39	(ERZİNCAN-TERCAN)(100-26)D.Y.AYR.		(ERZİNCAN-ERZURUM)İL SINIRI
12	ERZURUM	25-03	1	4	(OLTU-PASİNLER)(955-04/955-05)D.Y.AYR.		NARMAN
12	ERZURUM	25-03	2	38	NARMAN		(UZUNDERE-TORTUM)(950-02/950-03)D.Y.AYR.
12	ERZURUM	25-06	1	40	(ARTVİN-ERZURUM) İL SN.		OLUR
12	ERZURUM	25-06	2	8	OLUR		(YUSUFELİ-OLTU)(060-02) D.Y.AYR.
12	ERZURUM	25-09	1	9	GAZİLER(25-10)İL Y.AYR.		ŞENKAYA
12	ERZURUM	25-09	2	19	ŞENKAYA		(ERZURUM-KARS)İL SINIRI
12	ERZURUM	25-10	1	12	(OLTU-GÖLE)(060-03)D.Y.AYR.		(25-09) İL Y.AYR.(ŞENKAYA)
12	ERZURUM	25-10	2	22	(25-09) İL Y.AYR.(ŞENKAYA)		GAZİLER
12	ERZURUM	25-10	3	15	GAZİLER		(ERZURUM-KARS)İL SINIRI
12	ERZURUM	25-11	0	23	HORASAN(080-01)D.Y.AYR.		(ERZURUM-KARS)İL SINIRI(KARAURGAN YOLU)
12	ERZURUM	25-14	0	12	AKŞAR(060-03)D.Y.AYR.		(25-09)İL Y.AYR.(ŞENKAYA)
12	ERZURUM	25-15	0	23	(HORASAN-KARAKURT)(080-01)D.Y.AYR.		(ERZURUM-KARS)İL SINIRI
12	ERZURUM	25-26	1	65	ERZURUM(260-21)D.Y.AYR.		TEKMAN
12	ERZURUM	25-26	2	12	TEKMAN		IŞIKLAR
12	ERZURUM	25-26	3	16	IŞIKLAR		HACIÖMER
12	ERZURUM	25-26	4	5	HACIÖMER		(KÖPRÜKÖY-HINIS)(955-06/955-07)D.Y.AYR.
12	ERZURUM	25-27	1	26	ERZURUM(25-26)İL Y.AYR.(TEKMAN)		KIRIKHAN
12	ERZURUM	25-27	2	38	KIRIKHAN		(ERZURUM-KARLIOVA)(950-04)D.Y.AYR.
12	ERZURUM	25-28	1	25	(270-01/270-02)D.Y.AYR.(KARAYAZI)		GÖKSU
12	ERZURUM	25-28	2	22	GÖKSU	KOBAL	(25-29)İL Y.AYR.(KARAÇOBAN)
12	ERZURUM	25-29	1	19	HINIS(955-07)D.Y.AYR.		KARAKÖPRÜ
12	ERZURUM	25-29	2	17	KARAKÖPRÜ		KARAÇOBAN
12	ERZURUM	25-29	3	12	KARAÇOBAN		(ERZURUM-MUŞ)İL SINIRI
12	ERZURUM	25-30	0	7	(HINIS-VARTO)(955-07)D.Y.AYR.		HALİLÇAVUŞ
12	ERZURUM	25-50	0	32	(ERZURUM-KARLIOVA)(950-04)D.Y.AYR.(ÇAT)		(ERZURUM-ERZİNCAN)İL SINIRI
12	ERZURUM	25-51	0	6	(ERZURUM-AŞKALE)(100-27)D.Y.AYR.		KANDİLLİ
12	ERZURUM	25-52	0	16	(ERZURUM-AŞKALE)(260-21)D.Y.AYR.		(ERZURUM-ÇAT)(950-04)D.Y.AYR.

2019 YILI
KARAYOLLARI 12. BÖLGE MÜDÜRLÜĞÜ
İL YOLLARI YILLIK ORTALAMA GÜNLÜK TRAFİK DEĞERLERİ VE HIZ BİLGİLERİ

							OTOMOBİL					ORTA YÜKLÜ TİCARİ TAŞIT				OTOBÜS				KAMYON				KMY+RÖMORK,ÇEKİCİ+YARI RÖMORK				AĞIR TAŞIT YÜZDESİ
BL. NO	İLİ	KKNO	DİLİM NO	UZUNLUK KM	SAYIM TÜRÜ	TOPLAM YOGT Taşıt/Gün	YOGT Taşıt/Gün	ORT.HIZ km/sa	%85'lik HIZ km/sa	HIZ İHLALİ %	YOGT Taşıt/Gün	ORT.HIZ km/sa	%85'lik HIZ km/sa	HIZ İHLALİ %	YOGT Taşıt/Gün	ORT.HIZ km/sa	%85'lik HIZ km/sa	HIZ İHLALİ %	YOGT Taşıt/Gün	ORT.HIZ km/sa	%85'lik HIZ km/sa	HIZ İHLALİ %	YOGT Taşıt/Gün	ORT.HIZ km/sa	%85'lik HIZ km/sa	HIZ İHLALİ %	
12	AĞRI	04-01	0	5	OTSS1	876	657	65	83	1	189	60	79	5	0				26	60	78	7	4	51			3
12	AĞRI	04-26	0	7	OTSS1	1.710	1.257	90	105	49	319	85	100	65	9	94			110	83	99	59	15	75	87	34	7
12	AĞRI	04-27	0	16	OTSS1	375	194	78	94	22	166	76	91	39	0				14	72	87	32	1	53			4
12	AĞRI	04-28	0	9	OTSS1	2.226	1.793	37	47	0	394	38	47	0	4	36			32	33	43	0	3	31			2
12	AĞRI	04-31	0	1	OTSS1	786	664	49	59	0	96	46	57	0	0				25	47	61	0	1	38			3
12	AĞRI	04-75	0	4	OTSS1	238	181	67	81	4	45	67	80	14	0				9	59			3	52			5
12	AĞRI	04-76	0	8	OTSS1	985	805	62	80	2	128	62	78	11	0				36	57	74	10	16	47	61	1	5
12	ERZİNCAN	24-27	0	39	OTSS1	196	146	38	49	0	32	40	51	0	0				17	34	46	0	1	34			9
12	ERZURUM	25-03	1	4	OTSS1	1.992	1.584	80	100	6	243	80	98	30	8	90			135	75	91	27	22	54	79	6	8
12	ERZURUM	25-03	2	38	OTSS1	834	647	63	78	17	140	63	77	19	10	59	70	10	34	60	79	22	3	55			4
12	ERZURUM	25-06	1	40	TAHMİN	200	150				50				0				0				0				0
12	ERZURUM	25-06	2	8	OTSS1	618	452	67	81	90	123	67	79	91	0				37	62	76	78	6	49			7
12	ERZURUM	25-09	1	9	OTSS1	104	75	52	64	0	26	55	64	0	0				2	41			1	36			3
12	ERZURUM	25-09	2	19	HAM YOL																						
12	ERZURUM	25-10	1	12	OTSS1	173	110	68	92	19	28	74	91	38	0				15	65	79	13	20	63	77	15	20
12	ERZURUM	25-10	2	22	OTSS1	153	82	76	94	21	38	75	91	39	0				14	66	81	19	19	61	80	20	22
12	ERZURUM	25-10	3	15	G.TRAF	70	49				16				0				3				2				7
12	ERZURUM	25-11	0	23	OTSS1	650	527	80	99	32	90	79	98	52	0				28	77	96	41	5	62			5
12	ERZURUM	25-14	0	12	OTSS1	573	436	65	78	2	98	64	75	8	0				35	57	70	4	4	44			7
12	ERZURUM	25-15	0	23	TAHMİN	1.442	1.251				144				4				27				16				3
12	ERZURUM	25-26	1	65	OTSS1	582	435	86	104	41	93	84	103	61	0				42	80	101	54	12	72	86	29	9
12	ERZURUM	25-26	2	12	OTSS1	467	284	69	88	12	128	71	87	29	0				44	64	81	16	11	56	71	6	12
12	ERZURUM	25-26	3	16	OTSS1	250	167	70	89	14	49	66	85	22	0				26	61	83	18	8	48			14
12	ERZURUM	25-26	4	5	OTSS1	347	187	66	77	2	95	65	76	6	0				41	59	72	3	24	51	61	0	19
12	ERZURUM	25-27	1	26	OTSS1	252	121	82	98	32	91	84	98	62	0				31	80	94	56	9	73			16
12	ERZURUM	25-27	2	38	HAM YOL																						
12	ERZURUM	25-28	1	25	OTSS1	462	312	92	110	58	97	86	105	64	0				40	85	104	64	13	70	83	23	12
12	ERZURUM	25-28	2	22	OTSS1	685	508	89	110	56	119	87	106	66	0				44	84	106	64	14	66	83	21	8
12	ERZURUM	25-29	1	19	OTSS1	723	510	85	103	39	138	82	100	56	3	89			60	76	94	40	12	64	78	9	10
12	ERZURUM	25-29	2	17	OTSS1	547	388	73	97	27	96	76	95	43	3	85			51	73	91	38	9	61			11
12	ERZURUM	25-29	3	12	OTSS1	435	308	61	84	8	83	68	82	20	0				33	64	80	15	11	48	68	4	10
12	ERZURUM	25-30	0	7	OTSS1	141	114	76	91	18	23	69	85	27	0				4	62			0				3
12	ERZURUM	25-50	0	32	OTSS1	286	193	67	81	6	70	65	78	13	0				21	60	78	12	2	51			8
12	ERZURUM	25-51	0	6	OTSS1	234	182	80	100	32	37	83	105	54	0				11	81	99	51	4	66			7
12	ERZURUM	25-52	0	16	HAM YOL																						

2019 YILI
KARAYOLLARI 12. BÖLGE MÜDÜRLÜĞÜ
İL YOLLARI TANIMLARI

BL. NO	İLİ	KKNO	DİLİM NO	UZUNLUK KM	BAŞLANGIÇ TANIMI	ARA NOKTA	SON TANIMI
12	ERZURUM	25-78	1	33	(İSPİR-YUSUFELİ)(050-05)D.Y.AYR.		SERDARLI
12	ERZURUM	25-78	2	20	SERDARLI		(UZUNDERE-TORTUM)(950-02)D.Y.AYR.
12	ERZURUM	25-82	1	5	BAYBURT(050-04)D.Y.AYR.		PAZARYOLU
12	ERZURUM	25-82	2	3	PAZARYOLU		(İSPİR-ERZURUM)(925-03)D.Y.AYR.
12	ERZURUM	25-83	0	18	(925-03/050-05)D.Y.AYR.		(925-04)D.Y.AYR.
12	KARS	36-54	0	12	(SARIKAMIŞ-KARAURGAN)(36-53)İL Y.AYR.		(KARS-ERZURUM)İL SINIRI(GAZİLER YOLU)

2019 YILI
KARAYOLLARI 12. BÖLGE MÜDÜRLÜĞÜ
İL YOLLARI YILLIK ORTALAMA GÜNLÜK TRAFİK DEĞERLERİ VE HIZ BİLGİLERİ

							OTOMOBİL					ORTA YÜKLÜ TİCARİ TAŞIT				OTOBÜS				KAMYON				KMY+RÖMORK,ÇEKİCİ+YARI RÖMORK				AĞIR TAŞIT YÜZDESİ
BL. NO	İLİ	KKNO	DİLİM NO	UZUNLUK KM	SAYIM TÜRÜ	TOPLAM YOGT Taşıt/Gün	YOGT Taşıt/Gün	ORT.HIZ km/sa	%85'lik HIZ km/sa	HIZ İHLALİ %	YOGT Taşıt/Gün	ORT.HIZ km/sa	%85'lik HIZ km/sa	HIZ İHLALİ %	YOGT Taşıt/Gün	ORT.HIZ km/sa	%85'lik HIZ km/sa	HIZ İHLALİ %	YOGT Taşıt/Gün	ORT.HIZ km/sa	%85'lik HIZ km/sa	HIZ İHLALİ %	YOGT Taşıt/Gün	ORT.HIZ km/sa	%85'lik HIZ km/sa	HIZ İHLALİ %	
12	ERZURUM	25-78	1	33	HAM YOL																						
12	ERZURUM	25-78	2	20	OTSS1	770	597	61	74	84	130	60	72	79	0				41	57	68	73	2	47			6
12	ERZURUM	25-82	1	5	OTSS1	317	241	48	65	0	48	50	66	2	0				23	33	59	1	5	25			9
12	ERZURUM	25-82	2	3	OTSS1	304	229	64	79	4	52	64	78	12	3	60			17	56	71	3	3	46			7
12	ERZURUM	25-83	0	18	HAM YOL																						
12	KARS	36-54	0	12	OTSS1	70	49	81	102	34	16	79	99	49	0				3	70			2	72			7

13.Bölge ANTALYA

İŞARETLER

- Otoyollar
- İnşaa halinde otoyollar — Kavşak
- Devlet yolları
- İl yolları
- Bölünmüş yollar
- Beton asfalt yollar
- Sathi kaplamalı yollar
- Stabilize yollar
- Toprak yollar
- Ham yollar
- Devlet yolu K.K.No — 550-10
- İl yolu K.K.No — 27-02, 25 km, Sertavul Geç. 1650
- Dağ geçitleri
- Devlet sınırı
- İl sınırı
- KGM Bölge sınırı
- Şube sınırı
- İl merkezi — BURDUR
- İlçe merkezi — FETHİYE
- Köy-mevki — Perge
- Bölge merkezi — ANTALYA
- Şube merkezi — FİNİKE 136
- Bakımevi — Korkuteli B.E.
- Refüj alanı — Akseki B.E.

TESİSLER VE BAKIM DAİRESİ BAŞKANLIĞI - 01.01.2020

ÖLÇEK 10 0 10 20 30 40 50 Km

AKDENİZ

RODOS AD. (Rodhos)

Meis Ad. (Meyisti)

Kekova Ad.

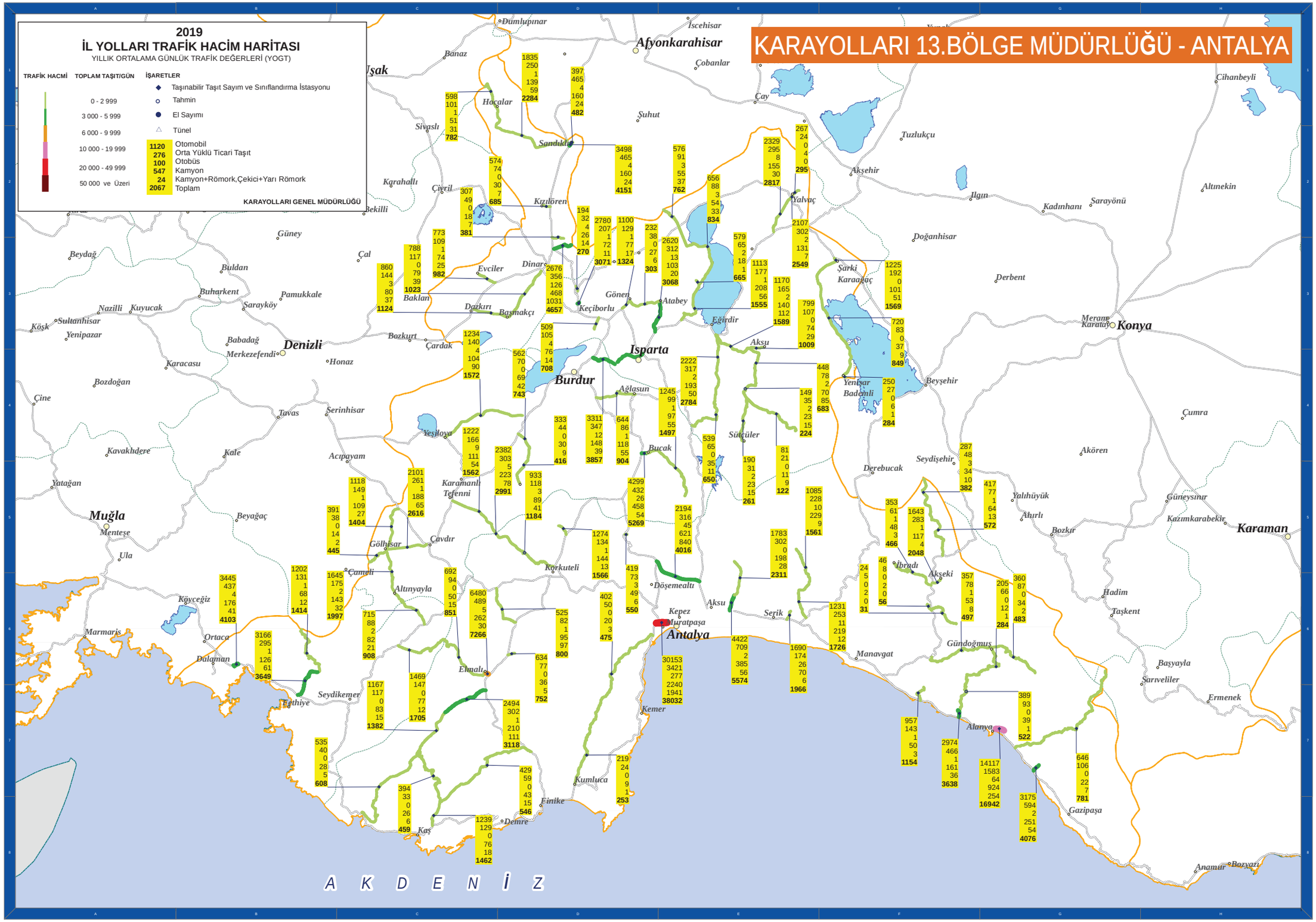
KARAYOLLARI 13.BÖLGE MÜDÜRLÜĞÜ - ANTALYA
2019
İL YOLLARI TRAFİK HACİM HARİTASI
YILLIK ORTALAMA GÜNLÜK TRAFİK DEĞERLERİ (YOGT)
TRAFİK HACMİ
TOPLAM TAŞIT/GÜN
0 - 2 999
3 000 - 5 999
6 000 - 9 999
10 000 - 19 999
20 000 - 49 999
50 000 ve Üzeri
İŞARETLER
Taşınabilir Taşıt Sayım ve Sınıflandırma İstasyonu
Tahmin
El Sayımı
Tünel
1120 Otomobil
276 Orta Yüklü Ticari Taşıt
100 Otobüs
547 Kamyon
24 Kamyon+Römork,Çekici+Yarı Römork
2067 Toplam
KARAYOLLARI GENEL MÜDÜRLÜĞÜ
Afyonkarahisar
Denizli
Burdur
Isparta
Konya
Karaman
Muğla
Antalya
Alanya
A K D E N İ Z

2019 YILI
KARAYOLLARI 13. BÖLGE MÜDÜRLÜĞÜ
İL YOLLARI TANIMLARI

BL. NO	İLİ	KKNO	DİLİM NO	UZUNLUK KM	BAŞLANGIÇ TANIMI	ARA NOKTA	SON TANIMI
13	AFYONKARAHİSAR	03-50	3	5	(SANDIKLI-KEÇİBORLU)(650-10)D.Y.AYR.		ŞUHUT(03-26)İL Y.AYR.
13	AFYONKARAHİSAR	03-52	0	5	(SANDIKLI-KEÇİBORLU)(650-10)D.Y.AYR.		DOMBAYOVA(ULUKÖY)
13	AFYONKARAHİSAR	03-53	1	13	DAZKIRI(320-05)D.Y.AYR.		BAŞMAKÇI
13	AFYONKARAHİSAR	03-53	2	21	BAŞMAKÇI		(320-05)D.Y.AYR.(DİNAR)
13	AFYONKARAHİSAR	03-54	1	1	(AFYONKARAHİSAR-DİNAR)(650-10)D.Y.AYR.		SANDIKLI
13	AFYONKARAHİSAR	03-54	2	1	SANDIKLI		(13-3) BÖLGE HUDUDU
13	AFYONKARAHİSAR	03-55	1	39	(AFYONKARAHİSAR-DİNAR)(650-09/650-10)D.Y.AYR.		HOCALAR
13	AFYONKARAHİSAR	03-55	2	10	HOCALAR		(AFYONKARAHİSAR-UŞAK)İL SINIRI(BANAZ YOLU)
13	AFYONKARAHİSAR	03-60	0	3	(AFYONKARAHİSAR-BURDUR)(650-10)D.Y.AYR.		KIZILÖREN
13	AFYONKARAHİSAR	03-61	0	7	DİNAR(320-05)D.Y.AYR.		EVCİLER
13	ANTALYA	07-01	0	19	(BURDUR-ANTALYA)(650-14)D.Y.AYR.		(ISPARTA-ANTALYA)(685-05)D.Y.AYR.
13	ANTALYA	07-03	1	6	GEBİZ KAVŞAĞI		ABDURRAHMANLAR
13	ANTALYA	07-03	2	14	ABDURRAHMANLAR		GEBİZ
13	ANTALYA	07-04	0	4	(SERİK-MANAVGAT)(400-10)D.Y.AYR.		ASPENDOS ANFİTEATRI HARABELERİ
13	ANTALYA	07-05	1	14	(BEYŞEHİR-ANTALYA)(687-02)D.Y.AYR.(TAŞAĞIL)		SAĞIRIN
13	ANTALYA	07-05	2	19	SAĞIRIN		BEŞKONAK
13	ANTALYA	07-06	1	13	(BEYŞEHİR-ANTALYA)(687-02)D.Y.AYR.		İBRADI
13	ANTALYA	07-06	2	22	İBRADI		(SEYDİŞEHİR-MANAVGAT)(695-10)D.Y.AYR.
13	ANTALYA	07-07	0	4	(AKSEKİ-MANAVGAT)(695-10)D.Y.AYR.		GERİŞ
13	ANTALYA	07-08	0	16	(AKSEKİ-MANAVGAT)(695-10)D.Y.AYR.		GÜZELSU
13	ANTALYA	07-10	0	4	(SEYDİŞEHİR-MANAVGAT)(695-09/695-10)D.Y.AYR.		AKSEKİ
13	ANTALYA	07-11	1	26	(KONYA-ANTALYA)İL SINIRI		CEVİZLİ
13	ANTALYA	07-11	2	12	CEVİZLİ		(SEYDİŞEHİR-AKSEKİ)(695-09)D.Y.AYR.
13	ANTALYA	07-12	0	14	(ISPARTA-ANTALYA)(685-05)D.Y.AYR.		GEBİZ(07-13)İL Y.AYR.
13	ANTALYA	07-13	0	4	GEBİZ(07-13)İL Y.AYR.		MANAVGAT(400-10)D.Y.AYR.
13	ANTALYA	07-28	0	8	(MANAVGAT-ALANYA)(400-12)D.Y.AYR.		ALARAHAN SİT ALANI GİRİŞİ
13	ANTALYA	07-29	1	31	(AKSEKİ-MANAVGAT)(695-10)D.Y.AYR.		GÜNDOĞMUŞ
13	ANTALYA	07-29	2	29	GÜNDOĞMUŞ		KÖPRÜLÜ
13	ANTALYA	07-30	1	3	(MANAVGAT-ALANYA)(400-12)D.Y.AYR.		PAYALLAR
13	ANTALYA	07-30	2	24	PAYALLAR		GÜZELBAĞ
13	ANTALYA	07-30	3	32	GÜZELBAĞ		(07-29)İL Y.AYR.(GÜNDOĞMUŞ)
13	ANTALYA	07-32	0	3	(ALANYA-GAZİPAŞA)(400-12/400-13)D.Y.AYR.		DEMİRTAŞ
13	ANTALYA	07-33	0	63	(ALANYA-GAZİPAŞA)(400-12)D.Y.AYR.		(ANTALYA-KONYA)İL SINIRI
13	ANTALYA	07-35	0	84	(ALANYA-GAZİPAŞA)(400-13)D.Y.AYR.		(ANTALYA-KARAMAN)İL SINIRI
13	ANTALYA	07-36	1	4	(ALANYA-GAZİPAŞA)(400-12)D.Y.AYR.		SARI KADIOĞLU CAD. AYR.

2019 YILI
KARAYOLLARI 13. BÖLGE MÜDÜRLÜĞÜ
İL YOLLARI YILLIK ORTALAMA GÜNLÜK TRAFİK DEĞERLERİ VE HIZ BİLGİLERİ

							OTOMOBİL					ORTA YÜKLÜ TİCARİ TAŞIT				OTOBÜS				KAMYON				KMY+RÖMORK,ÇEKİCİ+YARI RÖMORK				AĞIR TAŞIT YÜZDESİ
BL. NO	İLİ	KKNO	DİLİM NO	UZUNLUK KM	SAYIM TÜRÜ	TOPLAM YOGT Taşıt/Gün	YOGT Taşıt/Gün	ORT.HIZ km/sa	%85'lik HIZ km/sa	HIZ İHLALİ %	YOGT Taşıt/Gün	ORT.HIZ km/sa	%85'lik HIZ km/sa	HIZ İHLALİ %	YOGT Taşıt/Gün	ORT.HIZ km/sa	%85'lik HIZ km/sa	HIZ İHLALİ %	YOGT Taşıt/Gün	ORT.HIZ km/sa	%85'lik HIZ km/sa	HIZ İHLALİ %	YOGT Taşıt/Gün	ORT.HIZ km/sa	%85'lik HIZ km/sa	HIZ İHLALİ %	
13	AFYONKARAHİSAR	03-50	1	5	OTSS1	4.657	2.676	88	104	44	356	84	99	57	126	84	93	61	468	74	87	27	1.031	69	77	6	32
13	AFYONKARAHİSAR	03-52	0	5	OTSS1	381	307	64	80	4	49	66	80	15	0				18	60	75	7	7	44			7
13	AFYONKARAHİSAR	03-53	1	13	OTSS1	1.124	860	89	108	48	144	90	111	67	3	89			80	87	103	65	37	74	83	26	10
13	AFYONKARAHİSAR	03-53	2	21	OTSS1	1.023	788	84	103	36	117	84	102	57	0				79	81	99	52	39	68	82	23	12
13	AFYONKARAHİSAR	03-54	1	1	OTSS1	4.151	3.498	38	47	0	465	37	46	0	4	31			160	37	45	0	24	32	40	0	4
13	AFYONKARAHİSAR	03-54	2	1	OTSS1	482	397	56	73	1	61	55	73	5	0				21	47	64	1	3	41			5
13	AFYONKARAHİSAR	03-55	1	39	OTSS1	2.284	1.835	69	86	87	250	70	85	93	1	63			139	65	79	85	59	56	71	68	9
13	AFYONKARAHİSAR	03-55	2	10	OTSS1	782	598	83	104	40	101	82	100	59	1	79			51	75	93	45	31	72	82	22	11
13	AFYONKARAHİSAR	03-60	0	3	OTSS1	685	574	63	81	5	74	65	82	18	0				30	51	70	5	7	46			5
13	AFYONKARAHİSAR	03-61	0	7	OTSS1	982	773	84	103	40	109	86	105	58	1	76			74	79	94	48	25	66	80	16	10
13	ANTALYA	07-01	0	19	OTSS1	4.016	2.194	113	138	51	316	99	126	57	45	86	94	35	621	81	92	36	840	78	86	17	36
13	ANTALYA	07-03	1	6	OTSS1	5.574	4.422	74	89	14	709	71	86	24	2	70			385	69	83	20	56	62	74	6	8
13	ANTALYA	07-03	2	14	OTSS1	2.311	1.783	79	96	24	302	76	92	36	0				198	72	86	29	28	66	78	10	10
13	ANTALYA	07-04	0	4	OTSS1	1.966	1.690	62	77	62	174	61	75	63	26	62	71	67	70	59	73	60	6	51			4
13	ANTALYA	07-05	1	14	OTSS1	1.726	1.231	79	93	20	253	77	90	39	11	75	86	34	219	74	88	34	12	66	78	12	13
13	ANTALYA	07-05	2	19	OTSS1	1.561	1.085	83	101	34	228	81	97	51	10	78	88	40	229	77	92	49	9	66			15
13	ANTALYA	07-06	1	13	HAM YOL																						
13	ANTALYA	07-06	2	22	OTSS1	466	353	88	105	45	61	85	101	63	1	86			48	79	94	49	3	61			11
13	ANTALYA	07-07	0	4	OTSS1	56	46	46	58	0	8	44			0				2	42			0				3
13	ANTALYA	07-08	0	16	OTSS1	31	24	43	52	0	5	45			0				2	42			0				6
13	ANTALYA	07-10	0	4	OTSS1	2.048	1.643	81	101	8	283	82	102	30	1	66			117	78	95	34	4	69			6
13	ANTALYA	07-11	1	26	OTSS1	382	287	56	65	0	48	55	64	0	3	47			34	44	56	0	10	41		0	12
13	ANTALYA	07-11	2	12	OTSS1	572	417	88	106	46	77	87	104	67	1	82			64	80	95	50	13	69	79	15	14
13	ANTALYA	07-12	0	14	HAM YOL																						
13	ANTALYA	07-13	0	4	HAM YOL																						
13	ANTALYA	07-28	0	8	OTSS1	1.154	957	63	78	4	143	60	74	8	1	59			50	58	73	6	3	49			5
13	ANTALYA	07-29	1	31	OTSS1	497	357	81	97	28	78	80	94	53	1	75			53	73	89	32	8	61			12
13	ANTALYA	07-29	2	29	OTSS1	483	360	46	58	19	87	48	60	19	0				34	43	56	17	2	36			8
13	ANTALYA	07-30	1	3	OTSS1	3.638	2.974	60	72	1	466	59	71	4	1	45			161	55	68	3	36	52	62	1	5
13	ANTALYA	07-30	2	24	TAHMİN	522	389				93				0				39				1				8
13	ANTALYA	07-30	3	32	OTSS1	284	205	59	71	1	66	58	71	2	0				12	56	70	3	1	37			4
13	ANTALYA	07-32	0	3	OTSS1	4.076	3.175	61	75	0	594	58	73	1	2	48			251	56	70	1	54	57	65	0	7
13	ANTALYA	07-33	0	63	OTSS1	781	646	51	61	0	106	50	61	0	0				22	44	56	0	7	39			4
13	ANTALYA	07-35	0	84	HAM YOL																						
13	ANTALYA	07-36	1	4	OTSS1	16.942	14.117	67	81	0	1.583	66	79	4	64	60	71	0	924	62	75	3	254	62	74	3	7

2019 YILI
KARAYOLLARI 13. BÖLGE MÜDÜRLÜĞÜ
İL YOLLARI TANIMLARI

BL. NO	İLİ	KKNO	DİLİM NO	UZUNLUK KM	BAŞLANGIÇ TANIMI	ARA NOKTA	SON TANIMI
13	ANTALYA	07-36	2	7	SARI KADIOĞLU CAD. AYR.		SARIVELİLER(07-33)İL Y.AYR.
13	ANTALYA	07-37	0	7	SARIVELİLER(07-33)İL Y.AYR.		(ALANYA-GAZİPAŞA)(400-12)D.Y.AYR.
13	ANTALYA	07-50	1	52	(ANTALYA-KEMER)(400-09)D.Y.AYR.		ALTINYAKA
13	ANTALYA	07-50	2	28	ALTINYAKA		(KEMER-FİNİKE)(400-08/400-09)D.Y.AYR.(KUMLUCA)
13	ANTALYA	07-51	0	50	(ELMALI-FİNİKE)(635-04)D.Y.AYR.		(KAÇ-ÇAY)(07-52)İL Y.AYR.(KASABA)
13	ANTALYA	07-52	1	10	(KAŞ-FİNİKE)(400-06/400-07)D.Y.AYR.		KASABA
13	ANTALYA	07-52	2	36	KASABA		(KALKAN-ELMALI)İL Y.AYR.(SİNEKÇİBELİ)
13	ANTALYA	07-53	1	50	(FETHİYE-KAŞ)(400-06)D.Y.AYR.		(07-52) İL YOLU AYR.
13	ANTALYA	07-53	2	17	(07-52) İL YOLU AYR.		AKÇAY
13	ANTALYA	07-53	3	19	AKÇAY		(ELMALI-FİNİKE)(635-04)D.Y.AYR.
13	ANTALYA	07-55	1	1	(KORKUTELİ-FİNİKE)(635-03/635-04)D.Y.AYR.		ELMALI
13	ANTALYA	07-55	2	29	ELMALI		(ANTALYA-MUĞLA)İL SINIRI
13	ANTALYA	07-56	0	3	(KORKUTELİ-ELMALI)(635-03)D.Y.AYR.		GÖLOVA
13	ANTALYA	07-77	1	2	(ANTALYA-BURDUR)İL SINIRI		ALAADDİN
13	ANTALYA	07-77	2	28	ALAADDİN		BURDUR(635-02)D.Y.AYR.
13	ANTALYA	07-78	0	17	(FETHİYE-KORKUTELİ)(350-04)D.Y.AYR.(KIZILCADAĞ)		(KORKUTELİ-ELMALI)(635-03)D.Y.AYR.(ÖKÜZGÖZÜ)
13	ANTALYA	07-79	0	1	ANTALYA(650-14)D.Y.AYR.		DAĞ
13	ANTALYA	07-80	0	5	(KORKUTELİ-BOZOVA)(635-02)D.Y.AYR.		YELTEN
13	ANTALYA	07-81	0	14	(BURDUR-ANTALYA)(650-14)D.Y.AYR.		(ANTALYA-KORKUTELİ)(350-05)D.Y.AYR.
13	ANTALYA	07-82	0	4	(BURDUR-KEMER)(400-09)D.Y.AYR.		ANTALYA
13	BURDUR	15-01	0	10	(KEÇİBORLU-BURDUR)(650-12)D.Y.AYR.		(BURDUR-ISPARTA) İL SINIRI
13	BURDUR	15-25	0	19	(BURDUR-ANTALYA)(650-12)D.Y.AYR.	TAŞKAPI	(685-02)D.Y.AYR.(AĞLASUN)
13	BURDUR	15-26	1	2	(BURDUR-ANTALYA)(650-13)D.Y.AYR.		BUCAK
13	BURDUR	15-26	2	27	BUCAK		KOCAALİLER
13	BURDUR	15-50	0	33	(330-06)D.Y.AYR.(YEŞİLOVA)		(BURDUR-TEFENNİ)(330-08)D.Y.AYR.
13	BURDUR	15-51	1	6	(BURDUR-TEFENNI)(330-07/330-08)D.Y.AYR.		ELMACIK
13	BURDUR	15-51	2	16	ELMACIK		KEMER
13	BURDUR	15-52	0	15	(585-11)D.Y.AYR.(ÇAVDIR)		(GÖLHİSAR-ALTINYAYLA)(15-55)İL Y.AYR.
13	BURDUR	15-53	0	10	(GÖLHİSAR-ALTINYAYLA)(15-55)İL Y.AYR.		(BURDUR-DENİZLİ)İL SINIRI
13	BURDUR	15-54	0	21	(TEFENNİ-ÇAVDIR)(330-07)D.Y.AYR.		(BURDUR-ANTALYA)İL SINIRI
13	BURDUR	15-55	1	17	(585-10/585-11)D.Y.AYR.		GÖLHİSAR
13	BURDUR	15-55	2	19	GÖLHİSAR		ALTINYAYLA
13	BURDUR	15-55	3	7	ALTINYAYLA		(BURDUR-ANTALYA)İL SINIRI
13	ISPARTA	32-01	1	12	(ISPARTA-EĞİRDİR)(330-09)D.Y.AYR.		ATABEY
13	ISPARTA	32-01	2	13	ATABEY		GÖNEN

2019 YILI
KARAYOLLARI 13. BÖLGE MÜDÜRLÜĞÜ
İL YOLLARI YILLIK ORTALAMA GÜNLÜK TRAFİK DEĞERLERİ VE HIZ BİLGİLERİ

							OTOMOBİL					ORTA YÜKLÜ TİCARİ TAŞIT				OTOBÜS				KAMYON				KMY+RÖMORK,ÇEKİCİ+YARI RÖMORK				AĞIR TAŞIT YÜZDESİ
BL. NO	İLİ	KKNO	DİLİM NO	UZUNLUK KM	SAYIM TÜRÜ	TOPLAM YOGT Taşıt/Gün	YOGT Taşıt/Gün	ORT.HIZ km/sa	%85'lik HIZ km/sa	HIZ İHLALİ %	YOGT Taşıt/Gün	ORT.HIZ km/sa	%85'lik HIZ km/sa	HIZ İHLALİ %	YOGT Taşıt/Gün	ORT.HIZ km/sa	%85'lik HIZ km/sa	HIZ İHLALİ %	YOGT Taşıt/Gün	ORT.HIZ km/sa	%85'lik HIZ km/sa	HIZ İHLALİ %	YOGT Taşıt/Gün	ORT.HIZ km/sa	%85'lik HIZ km/sa	HIZ İHLALİ %	
13	ANTALYA	07-36	2	7	HAM YOL																						
13	ANTALYA	07-37	0	7	HAM YOL																						
13	ANTALYA	07-50	1	52	OTSS1	475	402	64	77	2	50	63	77	9	0				20	54	77	6	3	44			5
13	ANTALYA	07-50	2	28	OTSS1	253	219	64	80	6	24	63	78	12	0				9	57			1	56			4
13	ANTALYA	07-51	0	50	OTSS1	546	429	63	76	2	59	61	74	9	0				43	49	64	1	15	56	66	1	11
13	ANTALYA	07-52	1	10	OTSS1	1.462	1.239	85	102	36	129	79	98	46	0				76	76	93	44	18	68	79	15	6
13	ANTALYA	07-52	2	36	OTSS1	459	394	63	74	44	33	60	71	40	0				26	56	71	35	6	51			7
13	ANTALYA	07-53	1	50	OTSS1	608	535	92	111	51	40	89	112	63	0				28	88	107	70	5	79			5
13	ANTALYA	07-53	2	17	OTSS1	1.382	1.167	86	104	38	117	83	100	53	0				83	79	97	50	15	71	83	23	7
13	ANTALYA	07-53	3	19	OTSS1	3.118	2.494	80	97	26	302	78	94	41	1	77			210	75	90	36	111	70	81	17	10
13	ANTALYA	07-55	1	1	OTSS1	7.266	6.480	42	56	0	489	41	55	0	5	34			262	38	51	0	30	36	51	0	4
13	ANTALYA	07-55	2	29	OTSS1	851	692	65	78	3	94	64	76	10	0				50	54	71	4	15	57	69	3	8
13	ANTALYA	07-56	0	3	OTSS1	752	634	64	82	7	77	61	78	13	0				36	59	75	7	5	52			5
13	ANTALYA	07-77	1	2	OTSS1	2.991	2.382	74	91	53	303	70	87	55	5	80			223	65	84	49	78	62	78	45	10
13	ANTALYA	07-77	2	28	TAHMİN	1.184	933				118				3				89				41				11
13	ANTALYA	07-78	0	17	OTSS1	800	525	91	110	53	82	78	100	47	1	77			95	68	88	29	97	61	77	9	24
13	ANTALYA	07-79	0	1	OTSS1	550	419	61	74	2	73	61	73	7	3	64			49	61	73	5	6	54			10
13	ANTALYA	07-80	0	5	OTSS1	1.566	1.274	78	93	21	134	77	94	42	1	78			144	75	91	39	13	65	80	12	10
13	ANTALYA	07-81	0	14	HAM YOL																						
13	ANTALYA	07-82	0	4	OTSS1	38.032	30.153	58	72	73	3.421	58	72	71	277	53	67	52	2.240	58	72	72	1.941	51	62	52	11
13	BURDUR	15-01	0	10	OTSS1	3.857	3.311	79	92	18	347	78	91	40	12	76	86	36	148	77	89	36	39	70	82	18	5
13	BURDUR	15-25	0	19	OTSS1	904	644	66	81	5	86	67	80	14	1	66			118	61	75	8	55	57	67	1	19
13	BURDUR	15-26	1	2	OTSS1	5.269	4.299	43	54	0	432	40	52	0	26	34	44	0	458	37	49	0	54	37	49	0	10
13	BURDUR	15-26	2	27	OTSS1	1.497	1.245	72	86	10	99	73	88	32	1	69			97	72	85	29	55	65	77	8	10
13	BURDUR	15-50	0	33	OTSS1	1.572	1.234	87	104	43	140	83	101	55	4	85			104	76	91	43	90	68	79	12	12
13	BURDUR	15-51	1	6	OTSS1	743	562	85	103	39	70	86	106	56	0				69	79	93	50	42	73	82	22	15
13	BURDUR	15-51	2	16	OTSS1	416	333	82	103	37	44	80	96	51	0				30	83	95	60	9	64			9
13	BURDUR	15-52	0	15	OTSS1	2.616	2.101	97	116	64	261	91	110	70	1	91			188	85	99	63	65	77	85	32	10
13	BURDUR	15-53	0	10	OTSS1	445	391	50	60	0	38	50	61	0	0				14	46	57	0	2	41			4
13	BURDUR	15-54	0	21	OTSS1	1.562	1.222	90	109	49	166	85	105	56	9	93			111	79	94	48	54	75	84	30	11
13	BURDUR	15-55	1	17	OTSS1	1.404	1.118	93	109	57	149	87	103	66	1	84			109	81	97	55	27	74	83	24	10
13	BURDUR	15-55	2	19	OTSS1	1.997	1.645	90	107	49	175	87	104	66	2	82			143	81	95	52	32	74	82	22	9
13	BURDUR	15-55	3	7	G.TRAF	908	715	88	106	45	88	84	102	60	2	80			82	81	97	50	21				11
13	ISPARTA	32-01	1	12	OTSS1	3.068	2.620	80	97	4	312	78	94	21	13	85	97	29	103	74	90	25	20	66	80	7	4
13	ISPARTA	32-01	2	13	OTSS1	303	232	77	94	20	38	76	92	44	0				27	68	86	30	6	68			11

2019 YILI
KARAYOLLARI 13. BÖLGE MÜDÜRLÜĞÜ
İL YOLLARI TANIMLARI

BL. NO	İLİ	KKNO	DİLİM NO	UZUNLUK KM	BAŞLANGIÇ TANIMI	ARA NOKTA	SON TANIMI
13	ISPARTA	32-01	3	4	GÖNEN		ISPARTA(685-01)D.Y.AYR.
13	ISPARTA	32-02	1	19	(ISPARTA-EĞİRDİR)(330-09)D.Y.AYR.		(SENİRKENT-YALVAÇ)(320-06/320-07)D.Y.AYR.
13	ISPARTA	32-02	2	32	(ISPARTA-EĞİRDİR)(330-09)D.Y.AYR.		(SENİRKENT-YALVAÇ)(320-06/320-07)D.Y.AYR.
13	ISPARTA	32-03	0	2	(32-02)İL Y.AYR.		BARLA
13	ISPARTA	32-04	0	10	(SENİRKENT-YALVAÇ)(320-06/320-07)D.Y.AYR.		(ISPARTA-AFYONKARAHİSAR)İL SINIRI(ŞUHUT YOLU)
13	ISPARTA	32-06	0	15	ŞARKİKARAAĞAÇ(330-10)D.Y.AYR.		(320-07)D.Y.AYR.
13	ISPARTA	32-07	1	2	(YALVAÇ-BEYŞEHİR)(695-06)D.Y.AYR.		ŞARKİKARAAĞAÇ
13	ISPARTA	32-07	2	51	ŞARKİKARAAĞAÇ		YENİŞARBADEMLİ
13	ISPARTA	32-07	3	1	YENİŞARBADEMLİ		(ISPARTA-KONYA) İL SINIRI
13	ISPARTA	32-08	1	16	(ISPARTA-YALVAÇ)(330-09/330-10)D.Y.AYR.		(32-09) İL Y.AYR.(AKSU)
13	ISPARTA	32-08	2	17	(32-09) İL Y.AYR.(AKSU)		AYVALIPINAR
13	ISPARTA	32-08	3	10	AYVALIPINAR		(32-25) İL Y.AYR.(KASIMLAR)
13	ISPARTA	32-08	4	19	(32-25) İL Y.AYR.(KASIMLAR)		SÜTÇÜLER
13	ISPARTA	32-09	0	6	SÜTÇÜLER(32-08)İL Y.AYR.		AKSU
13	ISPARTA	32-10	1	14	(KONYA-ISPARTA)İL SINIRI		HİSARARDI
13	ISPARTA	32-10	2	2	HİSARARDI		YALVAÇ
13	ISPARTA	32-10	3	2	YALVAÇ		(SENİRKENT-ŞARKİKARAAĞAÇ)(320-07)D.Y.AYR.
13	ISPARTA	32-25	0	26	SÜTÇÜLER(32-08)İL Y.AYR.		KASIMLAR
13	ISPARTA	32-26	1	17	(EĞİRDİR-YALVAÇ)(330-09)D.Y.AYR.		YUKARIGÖKDERE AYR.
13	ISPARTA	32-26	2	29	YUKARIGÖKDERE AYR.		(ISPARTA-ANTALYA)(685-03)D.Y.AYR.
13	ISPARTA	32-50	0	11	(685-01)D.Y.AYR.(ISPARTA)		(ISPARTA-BURDUR)İL SINIRI
13	ISPARTA	32-76	0	1	ISPARTA(650-11)D.Y.AYR.		KEÇİBORLU
13	ISPARTA	32-77	0	2	(SANDIKLI-KEÇİBORLU)(650-11)D.Y.AYR.		ULUBORLU(320-06)D.Y.AYR.
13	ISPARTA	32-78	0	5	(KEÇİBORLU-BURDUR)(650-11)D.Y.AYR.		HAVALİMANI
13	MUĞLA	48-27	1	26	(MUĞLA-DENİZLİ)İL SINIRI		ÜZÜMLÜ
13	MUĞLA	48-27	2	14	ÜZÜMLÜ		(400-04/400-05)D.Y.AYR.
13	MUĞLA	48-30	1	9	(FETHİYE-KORKUTELİ)(350-01)D.Y.AYR.		SEKİ
13	MUĞLA	48-30	2	13	SEKİ		(MUĞLA-ANTALYA)İL SINIRI
13	MUĞLA	48-31	0	5	(400-04)D.Y.AYR.(DALAMAN YÖNÜ)		(400-04)D.Y.AYR.(DALAMAN YÖNÜ)
13	MUĞLA	48-56	0	13	(FETHİYE-KORKUTELİ)(350-01)D.Y.AYR.		(BURDUR-MUĞLA)İL SINIRI

2019 YILI
KARAYOLLARI 13. BÖLGE MÜDÜRLÜĞÜ
İL YOLLARI YILLIK ORTALAMA GÜNLÜK TRAFİK DEĞERLERİ VE HIZ BİLGİLERİ

							OTOMOBİL					ORTA YÜKLÜ TİCARİ TAŞIT				OTOBÜS				KAMYON				KMY+RÖMORK,ÇEKİCİ+YARI RÖMORK				AĞIR TAŞIT YÜZDESİ
BL. NO	İLİ	KKNO	DİLİM NO	UZUNLUK KM	SAYIM TÜRÜ	TOPLAM YOGT Taşıt/Gün	YOGT Taşıt/Gün	ORT.HIZ km/sa	%85'lik HIZ km/sa	HIZ İHLALİ %	YOGT Taşıt/Gün	ORT.HIZ km/sa	%85'lik HIZ km/sa	HIZ İHLALİ %	YOGT Taşıt/Gün	ORT.HIZ km/sa	%85'lik HIZ km/sa	HIZ İHLALİ %	YOGT Taşıt/Gün	ORT.HIZ km/sa	%85'lik HIZ km/sa	HIZ İHLALİ %	YOGT Taşıt/Gün	ORT.HIZ km/sa	%85'lik HIZ km/sa	HIZ İHLALİ %	
13	ISPARTA	32-01	3	4	OTSS1	1.324	1.100	82	97	28	129	81	95	50	1	73			77	79	95	52	17	69	81	18	7
13	ISPARTA	32-02	1	19	OTSS1	1.555	1.113	81	96	26	177	80	94	49	1	76			208	68	84	23	56	68	79	12	17
13	ISPARTA	32-02	2	32	OTSS1	834	656	96	116	62	88	90	109	69	3	89			54	85	101	59	33	77	86	38	10
13	ISPARTA	32-03	0	2	OTSS1	665	579	46	59	0	65	47	62	1	2	39			18	37	54	0	1	22			3
13	ISPARTA	32-04	0	10	OTSS1	762	576	83	101	35	91	78	95	46	3	79			55	72	90	36	37	64	79	13	12
13	ISPARTA	32-06	0	15	OTSS1	2.817	2.329	87	104	38	295	84	101	57	8	88			155	80	93	57	30	71	80	16	7
13	ISPARTA	32-07	1	2	OTSS1	1.569	1.225	65	81	5	192	65	80	16	0				101	63	77	11	51	56	69	3	10
13	ISPARTA	32-07	2	51	OTSS1	849	720	71	90	50	83	71	87	61	0				37	70	86	58	9	50			5
13	ISPARTA	32-07	3	1	OTSS1	284	250	62	84	9	27	62	85	19	0				6	65			1	58			2
13	ISPARTA	32-08	1	16	OTSS1	1.589	1.170	73	87	11	165	73	88	30	2	71			140	68	83	21	112	64	74	4	16
13	ISPARTA	32-08	2	17	OTSS1	683	448	70	82	5	78	70	83	21	2	68			70	66	78	11	85	62	73	2	23
13	ISPARTA	32-08	3	10	TAHMİN	224	149				35				2				23				15				17
13	ISPARTA	32-08	4	19	OTSS1	261	190	67	82	6	31	68	83	22	2	60			23	66	80	16	15	67	79	12	14
13	ISPARTA	32-09	0	6	OTSS1	1.009	799	76	91	16	107	77	93	43	0				74	69	86	29	29	70	79	11	10
13	ISPARTA	32-10	1	14	HAM YOL																						
13	ISPARTA	32-10	2	2	OTSS1	295	267	44	57	29	24	41	51	19	0				4	44			0				1
13	ISPARTA	32-10	3	2	OTSS1	2.549	2.107	49	60	0	302	48	60	0	2	34			131	46	58	0	7	41			5
13	ISPARTA	32-25	0	26	OTSS1	122	81	65	83	8	21	68	86	24	0				11	57	69	5	9	62			16
13	ISPARTA	32-26	1	17	OTSS1	2.784	2.222	72	86	11	317	70	85	24	2	63			193	62	78	13	50	60	72	3	9
13	ISPARTA	32-26	2	29	OTSS1	650	539	68	81	49	65	64	77	49	0				35	58	72	43	11	55	68	41	7
13	ISPARTA	32-50	0	11	G.TRAF	3.857	3.311	79	92	18	347	78	91	40	12	76	86	36	148	77	89	36	39				5
13	ISPARTA	32-76	0	1	OTSS1	3.071	2.780	32	41	0	207	31	40	0	1	28			72	30	38	0	11	25	33	0	3
13	ISPARTA	32-77	0	2	OTSS1	270	194	70	88	90	32	66	84	82	4	57			26	53	72	52	14	47	66	42	15
13	ISPARTA	32-78	0	5	OTSS1	708	509	95	116	22	105	92	114	49	4	81			76	86	107	53	14	69	77	3	13
13	MUĞLA	48-27	1	26	OTSS1	1.414	1.202	83	100	32	131	82	98	55	1	80			68	77	91	45	12	70	82	14	6
13	MUĞLA	48-27	2	14	OTSS1	3.649	3.166	80	94	22	295	78	93	44	1	66			126	72	90	38	61	60	78	10	5
13	MUĞLA	48-30	1	9	OTSS1	1.705	1.469	73	95	21	147	72	92	34	0				77	63	86	24	12	63	78	14	5
13	MUĞLA	48-30	2	13	G.TRAF	851	692				94				0				50				15				8
13	MUĞLA	48-31	0	5	OTSS1	4.103	3.445	58	66	0	437	57	65	1	4	47			176	55	65	2	41	50	60	0	5
13	MUĞLA	48-56	0	13	OTSS1	908	715	88	106	45	88	84	102	60	2	80			82	81	97	50	21	76	82	31	11

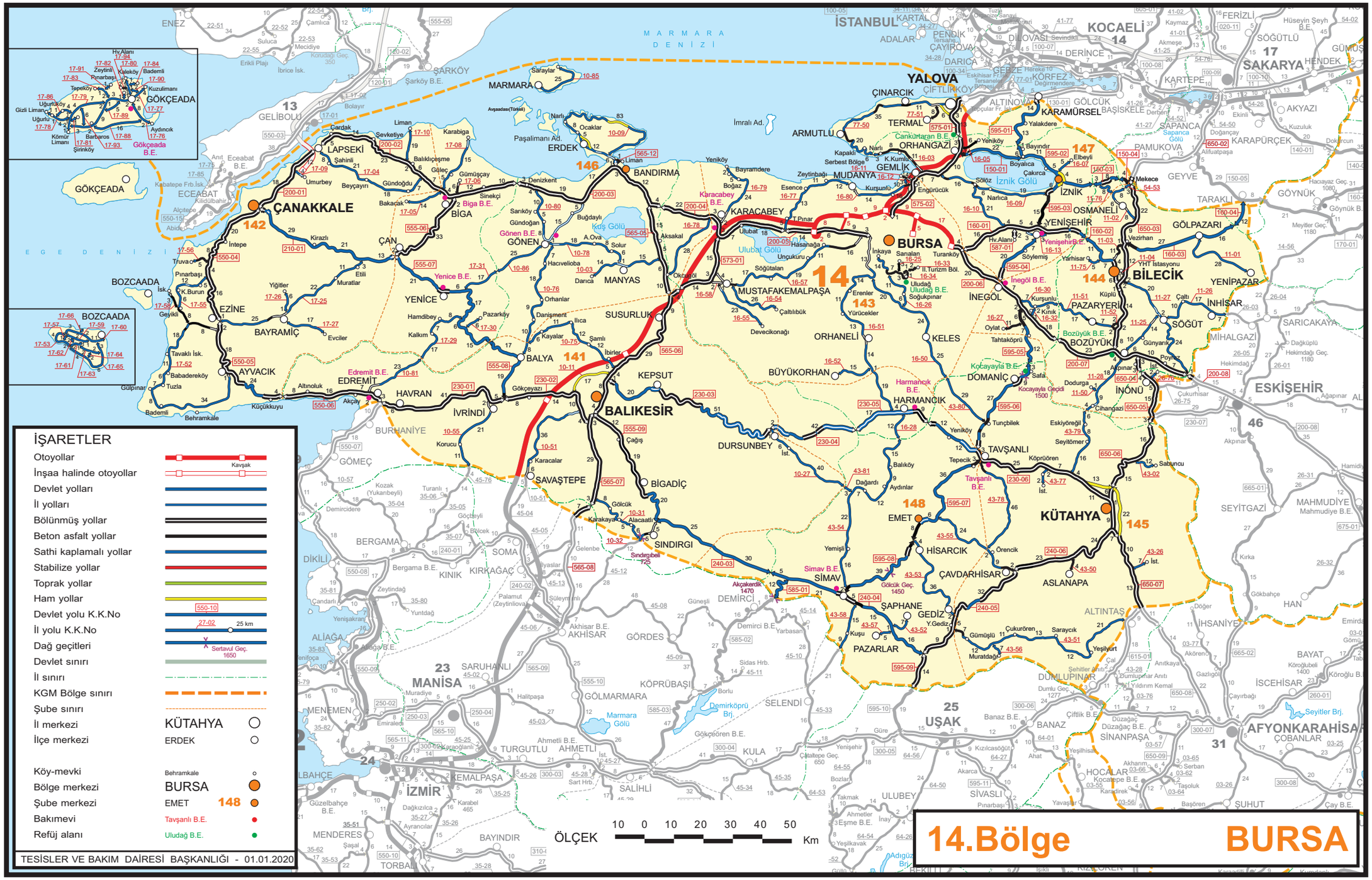
İŞARETLER
Otoyollar
Kavşak
İnşaa halinde otoyollar
Devlet yolları
İl yolları
Bölünmüş yollar
Beton asfalt yollar
Sathi kaplamalı yollar
Stabilize yollar
Toprak yollar
Ham yollar
Devlet yolu K.K.No
İl yolu K.K.No
Dağ geçitleri
Devlet sınırı
İl sınırı
KGM Bölge sınırı
Şube sınırı
İl merkezi
İlçe merkezi
KÜTAHYA
ERDEK
Köy-mevki
Behramkale
Bölge merkezi
BURSA
Şube merkezi
EMET 148
Bakımevi
Tavşanlı B.E.
Refüj alanı
Uludağ B.E.
TESİSLER VE BAKIM DAİRESİ BAŞKANLIĞI - 01.01.2020
ÖLÇEK 10 0 10 20 30 40 50 Km
14.Bölge BURSA
MARMARA DENİZİ
EGE DENİZİ
İSTANBUL
YALOVA
KOCAELİ 14
SAKARYA 17
ÇANAKKALE 142
BURSA 14
BİLECİK 144
ESKİŞEHİR 46
BALIKESİR 141
MANİSA 23
İZMİR 24
UŞAK 25
AFYONKARAHİSA 31
KÜTAHYA 145
GÖKÇEADA
BOZCAADA
GELİBOLU 13
BANDIRMA 146
KARACABEY
MUDANYA
GEMLİK
ORHANGAZİ
İZNİK
İZNİK GÖLÜ
ULUBAT GÖLÜ
MUSTAFAKEMALPAŞA 143
İNEGÖL
GÖLPAZARI
YENİPAZAR
İNHİSAR
SÖĞÜT
PAZARYERİ
OSMANELİ
YENİŞEHİR
KARAMÜRSEL
TERMAL
ÇINARCIK
ARMUTLU
KARTEPE
KORFEZ
GÖLCÜK
BAŞİSKELE
SAPANCA
AKYAZI
KARAPÜRÇEK
PAMUKOVA
GEYVE
TARAKLI
GÖYNÜK
HENDEK
FERİZLİ
SÖĞÜTLÜ
KAYNARCA
DERİNCE
DİLOVASI
PENDİK
ADALAR
KARTAL
DARICA
ÇAYIROVA
GEBZE
ALTINOVA
ÇİFTLİKKÖY
ENEZ
ŞARKÖY
MARMARA
ERDEK
LAPSEKİ
ÇANAKKALE
BİGA
ÇAN
GÖNEN
YENİCE
BOZCAADA
EZİNE
BAYRAMİÇ
AYVACIK
EDREMİT
HAVRAN
İVRİNDİ
BALYA
SUSURLUK
KEPSUT
BÜYÜKORHAN
HARMANCIK
DÖMANİÇ
ORHANELİ
KELES
DURSUNBEY
SAVAŞTEPE
BİGADİÇ
SINDIRGI
EMET
HİSARCIK
ÇAVDARHİSAR
ASLANAPA
TAVŞANLI
SİMAV
DEMİRCİ
GEDİZ
PAZARLAR
SAPHANE
KUŞU
ALTINTAŞ
İHSANİYE
DUMLUPINAR
İSCEHİSAR
BAYAT
HAN
SEYİTGAZİ
MAHMUDİYE
İNÖNÜ
BOZÜYÜK
SİNANPAŞA
BANAZ
ULUBEY
SİVASLI
HOCALAR
ŞUHUT
AFYONKARAHİSA
ÇOBANLAR
SARICAKAYA
MİHALGAZİ
GÜNYÜZÜ
ÇİFTLİK B.E.
Düzağaç B.E.
Bozüyük B.E.
Kocayayla B.E.
Harmancık B.E.
Tavşanlı B.E.
Simav B.E.
Gedİz B.E.
Yenişehir B.E.
İnegöl B.E.
Uludağ B.E.
Gönen B.E.
Biga B.E.
Karacabey B.E.
Edremit B.E.
Akhisar B.E.
Manisa B.E.
Çankurtaran B.E.
Kocaeli Geçidi 1500
Gölcük Geç. 1450
Sertavul Geç. 1650
Çukurhisar 26-75
Dumlu Geç. 1277
Hacıalanı Geç. 1180
Meyitler Geç. 1180
Hacıayaz Geç. 1060
Çaltı Geç. 650
Sapanca Gölü
Kuş Gölü
Marmara Gölü
Demirköprü Brj.
Seyitler Brj.
Paşalimanı Ad.
İmralı Ad.
Avşaadası(Türkali)
Sındırgıbeli 725
Akçakeredk 1470
Ulubat Gölü
Uluda 2543
Çamlıca
Suluca
Mecidiye
Erikli Plajı
İbrice İsk.
Şarköy B.E.
Çardak
Sevketiye
Liman
Karabiga
Lapseki
Şahinli
Umurbey
Beyçayırı
Gündoğdu
Güleç
Gümüşçay
Sinekçi
Bakacak
Denizkent
Sarıköy
Gündoğan
Bağdaylı
Çan
Kirazlı
Intepe
Truva
Pınarbaşı
K.Burun
Geyikli
Yiğitler
Muratlar
Etili
Yenice B.E.
Hamdibey
Kalkım
Pazarköy
Danışment
Orhanlar
Hacıvelioba
Darıca
Manyas
Kayalar
Ilıca
Samlı
İbirler
Gökçeyazı
Altınoluk
Akçay
Küçükkuyu
Behramkale
Tavaklı İsk.
Babadereköy
Tuzla
Gülpınar
Bademli
Burhaniye
Korucu
Karacalar
Çağış
Gölcük
Karakaya
Alacaatlı
Gelembe
Bergama
Bergama B.E.
Kınık
Kırkağaç
Soma
Dikili
Çandarlı
Yenisakran
Aliağa
Aliağa B.E.
Menemen
Emiralem
Turgutlu
Ahmetli
Ahmetli B.E.
Halitpaşa
Akhisar
Saruhanlı
Gördes
Köprübaşı
Gölmarmara
Borlu
Selendi
Sidas Hrb.
Demirci B.E.
Yarbasan
Güneşli
Palamut (Zeytinliova)
Süleymanlı
Yuntdağ
Zeytindağ
Kozak (Yukarıbeyli)
Demircidere
Göçbeyli
Bölcek
Turanlı
Gelembe
Sart Hrb.
Salihli
Kula
Çaltılıbük
Devecikonağı
Çaltepe Geç. 650
Yenişehir
Bozlar
Takmak
Ahmetler
Eşme B.E.
Yeşilkavak
Akarca
Kızılcasöğüt
Ahat
Yeşilhisar
Yavaşlar
Çay B.E.
Başören
Akharım
Taşoluk
Serban
Karadirek
Kocatepe B.E.
Çihangazi
Eskiyörgül
Seyitömer
Tunçbilek
Yeniköy
Tepecik
Köprüören
Balıköy
Aydınlar
Dağardı
Yemişli
Örencik
Çukurören
Gümüşlü
Muratdağı
Saraycık
Yeşilyurt
Çal
Sehitler Anıtı
Anıtkaya
Dumlupınar Anıtı
Yıldırım Kemal
Akören
Gazlıgöl
Çayırbağı
Köroğlubeli 1400
Köroğlu B.E.
Emirdağ
Gömü
Tabakhane
Ağaçönü
Ağapınar
Akpınar
Hamidiye
Sabuncu
Doğançay
Alifuatpaşa
Doğrucun
Ekinli
Kuzuluk
Hüseyin Şeyh B.E.
Akmeşe
Kaymaz
Derbent
Değirmendere
Eskihisar Fr.Lim.
Tersane
Tuzla Organize Sanayi
Kapaklı
Serbest Bölge
Kurşunlu
Engürücük
Çakırca
Elbeyli
Boyalıca
Yalakdere
Bayındır
Narlıca
Sölöz
Mekece
Vezirhan
Yenişehir B.E.
Yahşihan
Hv.Alanı
Söylemiş
Yürükler
Erenler
Uludağ B.E.
Soğukpınar
İnkaya
Sarıalan
Turanköy
Hasanağa
Uncukuru
Söğütalan
Okçaköl
Aksakal
Ulubat
Yeniköy
Bayramdere
Boğaz
Esence
Zeytinbağı
Çınarlı
Kapaklı
Narlı
Ocaklar
Liman
Bandırma
Yeşilyurt
Çukurören
Saraycık
Gümüşlü
Muratdağı
Tepecik
Köprüören
Tunçbilek
Yeniköy
Balıköy
Aydınlar
Dağardı
Yemişli
Örencik
Çavdarhisar
Aslanapa
Hisarcık
Emet
Tavşanlı
Kütahya
Simav
Demirci
Gediz
Pazarlar
Saphane
Kuşu
Altıntaş
İhsaniye
Dumlupınar
İscehisar
Bayat
Han
Seyitgazi
Mahmudiye
İnönü
Bozüyük
Sinanpaşa
Banaz
Ulubey
Sivaslı
Hocalar
Şuhut
Afyonkarahisa
Çobanlar
Sarıcakaya
Mihalgazi
Günyüzü
Çiftlik B.E.
Düzağaç B.E.
Bozüyük B.E.
Kocayayla B.E.
Harmancık B.E.
Tavşanlı B.E.
Simav B.E.
Gediz B.E.
Yenişehir B.E.
İnegöl B.E.
Uludağ B.E.
Gönen B.E.
Biga B.E.
Karacabey B.E.
Edremit B.E.
Akhisar B.E.
Manisa B.E.
Çankurtaran B.E.
Kocaeli Geçidi 1500
Gölcük Geç. 1450
Sertavul Geç. 1650
Çukurhisar 26-75
Dumlu Geç. 1277
Hacıalanı Geç. 1180
Meyitler Geç. 1180
Hacıayaz Geç. 1060
Çaltı Geç. 650
Sapanca Gölü
Kuş Gölü
Marmara Gölü
Demirköprü Brj.
Seyitler Brj.
Paşalimanı Ad.
İmralı Ad.
Avşaadası(Türkali)
Sındırgıbeli 725
Akçakeredk 1470
Ulubat Gölü
Uluda 2543

KARAYOLLARI 14.BÖLGE MÜDÜRLÜĞÜ - BURSA

2019
İL YOLLARI TRAFİK HACİM HARİTASI
YILLIK ORTALAMA GÜNLÜK TRAFİK DEĞERLERİ (YGT)

TRAFİK HACMİ	TOPLAM TAŞIT/GÜN
	0 - 2 999
	3 000 - 5 999
	6 000 - 9 999
	10 000 - 19 999
	20 000 - 49 999
	50 000 ve Üzeri

İŞARETLER

- Taşınabilir Taşıt Sayım ve Sınıflandırma İstasyonu
- Tahmin
- El Sayımı
- Tünel

1120	Otomobil
276	Orta Yüklü Ticari Taşıt
100	Otobüs
547	Kamyon
24	Kamyon+Römork,Çekici+Yarı Römork
2067	Toplam

KARAYOLLARI GENEL MÜDÜRLÜĞÜ

2019 YILI
KARAYOLLARI 14. BÖLGE MÜDÜRLÜĞÜ
İL YOLLARI TANIMLARI

BL. NO	İLİ	KKNO	DİLİM NO	UZUNLUK KM	BAŞLANGIÇ TANIMI	ARA NOKTA	SON TANIMI
14	BALIKESİR	10-03	1	15	(BANDIRMA-SUSURLUK)(565-05)D.Y.AYR.		MANYAS
14	BALIKESİR	10-03	2	15	MANYAS		DARICA
14	BALIKESİR	10-09	1	6	BANDIRMA(565-12)D.Y.AYR.		(EDİNCİK-ERDEK) AYR.
14	BALIKESİR	10-09	2	12	(EDİNCİK-ERDEK) AYR.		ERDEK
14	BALIKESİR	10-09	3	13	ERDEK	OCAKLAR	NARLI
14	BALIKESİR	10-09	4	23	NARLI		TURAN
14	BALIKESİR	10-09	5	19	TURAN		ÇAYAĞIZI
14	BALIKESİR	10-09	6	21	ÇAYAĞIZI		KARŞIYAKA
14	BALIKESİR	10-09	7	20	KARŞIYAKA		(10-09) İL Y.AYR.
14	BALIKESİR	10-11	0	17	(BANDIRMA - BALIKESİR) (565-06) D.Y.AYR.		(HAVRAN - BALIKESİR) (230-02) D.Y.AYR.
14	BALIKESİR	10-27	1	1	(230-04)D.Y.AYR.(DURSUNBEY)		DURSUNBEY
14	BALIKESİR	10-27	2	6	DURSUNBEY		İSTASYON
14	BALIKESİR	10-27	3	40	İSTASYON		(BALIKESİR-KÜTAHYA)İL SINIRI
14	BALIKESİR	10-31	1	8	(SINDIRGI-AKHİSAR)(10-32)İL Y.AYR.		GÖLCÜK
14	BALIKESİR	10-31	2	18	GÖLCÜK		BALIKESİR(565-07)D.Y.AYR.
14	BALIKESİR	10-32	1	5	(BİGADİÇ-SİMAV)(555-09/240-03)D.Y.AYR.		SINDIRGI
14	BALIKESİR	10-32	2	5	SINDIRGI		(BALIKESİR-MANİSA)İL SINIRI
14	BALIKESİR	10-51	1	36	BALIKESİR(230-02)D.Y.AYR.		KARACALAR
14	BALIKESİR	10-51	2	6	KARACALAR		SAVAŞTEPE
14	BALIKESİR	10-55	1	2	(HAVRAN-BALIKESİR)(230-01)D.Y.AYR.		İVRİNDİ
14	BALIKESİR	10-55	2	32	İVRİNDİ		(BALIKESİR-MANİSA)İL SINIRI
14	BALIKESİR	10-75	1	17	(GÖNEN-BALYA)(10-76)İL Y.AYR.	KAYALAR	ILICA
14	BALIKESİR	10-75	2	29	ILICA	ŞAMLI	(BALIKESİR-SUSURLUK)(565-06)D.Y.AYR.
14	BALIKESİR	10-76	1	8	(555-08) D.Y.AYR. (BALYA)		(10-75) KAYALAR İL Y.AYR.
14	BALIKESİR	10-76	2	19	(10-75) KAYALAR İL Y.AYR.		ORHANLAR
14	BALIKESİR	10-76	3	18	ORHANLAR		HACIVELİOBA
14	BALIKESİR	10-76	4	7	HACIVELİOBA		(10-80) İL Y.AYR. (GÖNEN)
14	BALIKESİR	10-78	1	19	(10-80) İL Y.AYR. (GÖNEN)		AKÇAOVA KÖYÜ
14	BALIKESİR	10-78	2	14	AKÇAOVA KÖYÜ		(10-03) İL Y.AYR. (MANYAS)
14	BALIKESİR	10-80	1	23	BİGA (200-03) D.Y.AYR.		GÖNEN
14	BALIKESİR	10-80	2	15	GÖNEN		BUĞDAYLI
14	BALIKESİR	10-80	3	5	BUĞDAYLI		BANDIRMA (200-03) D.Y.AYR.
14	BALIKESİR	10-81	0	23	(ÇANAKKALE-BALIKESİR)İL SINIRI		(KÜÇÜKKUYU-EDREMİT)(550-06)D.Y.AYR.
14	BALIKESİR	10-85	1	13	MARMARA		TOPAĞAÇ
14	BALIKESİR	10-85	2	12	TOPAĞAÇ		SARAYLAR

2019 YILI
KARAYOLLARI 14. BÖLGE MÜDÜRLÜĞÜ
İL YOLLARI YILLIK ORTALAMA GÜNLÜK TRAFİK DEĞERLERİ VE HIZ BİLGİLERİ

							OTOMOBİL					ORTA YÜKLÜ TİCARİ TAŞIT				OTOBÜS				KAMYON				KMY+RÖMORK,ÇEKİCİ+YARI RÖMORK				AĞIR TAŞIT YÜZDESİ
BL. NO	İLİ	KKNO	DİLİM NO	UZUNLUK KM	SAYIM TÜRÜ	TOPLAM YOGT Taşıt/Gün	YOGT Taşıt/Gün	ORT.HIZ km/sa	%85'lik HIZ km/sa	HIZ İHLALİ %	YOGT Taşıt/Gün	ORT.HIZ km/sa	%85'lik HIZ km/sa	HIZ İHLALİ %	YOGT Taşıt/Gün	ORT.HIZ km/sa	%85'lik HIZ km/sa	HIZ İHLALİ %	YOGT Taşıt/Gün	ORT.HIZ km/sa	%85'lik HIZ km/sa	HIZ İHLALİ %	YOGT Taşıt/Gün	ORT.HIZ km/sa	%85'lik HIZ km/sa	HIZ İHLALİ %	
14	BALIKESİR	10-03	1	15	OTSS1	3.053	2.227	89	107	47	304	84	104	57	5	81			339	79	95	48	178	72	82	22	17
14	BALIKESİR	10-03	2	15	OTSS1	771	629	71	87	11	101	71	85	26	0				38	75	88	33	3	50			5
14	BALIKESİR	10-09	1	6	OTSS1	12.419	10.851	69	80	4	866	70	81	16	61	69	79	14	415	67	79	14	226	58	68	1	5
14	BALIKESİR	10-09	2	12	OTSS1	13.301	11.580	70	82	0	975	69	81	5	65	69	78	0	428	66	80	6	253	60	72	2	5
14	BALIKESİR	10-09	3	13	OTSS1	4.905	4.245	58	68	1	426	59	70	4	2	50			204	58	69	3	28	48	59	0	5
14	BALIKESİR	10-09	4	23	OTSS1	168	149	38	48	0	10	38	46	0	0				9	41			0				5
14	BALIKESİR	10-09	5	19	OTSS1	249	218	43	53	0	24	44	54	1	0				6	41			1	33			3
14	BALIKESİR	10-09	6	21	OTSS1	78	60	41	54	0	17	46	58	0	0				1	44			0				2
14	BALIKESİR	10-09	7	20	OTSS1	4.452	3.929	56	65	0	336	58	68	2	1	53			159	53	63	1	27	49	57	0	4
14	BALIKESİR	10-11	0	17	HAM YOL																						
14	BALIKESİR	10-27	1	1	OTSS1	2.505	2.105	42	51	0	225	41	50	0	4	35			141	37	45	0	30	34	42	0	7
14	BALIKESİR	10-27	2	6	OTSS1	1.025	770	61	72	0	110	61	71	4	0				105	55	66	1	40	53	64	0	14
14	BALIKESİR	10-27	3	40	G.TRAF	154	97				36				0				18				3				14
14	BALIKESİR	10-31	1	8	OTSS1	697	575	62	78	4	86	64	77	13	3	50			30	57	75	6	3	52			5
14	BALIKESİR	10-31	2	18	OTSS1	350	283	62	78	2	38	64	76	9	3	68			23	57	73	4	3	59			7
14	BALIKESİR	10-32	1	5	OTSS1	2.899	2.266	58	70	1	354	57	69	3	12	48	56	0	200	55	67	3	67	49	60	0	9
14	BALIKESİR	10-32	2	5	OTSS1	2.004	1.681	63	77	3	187	63	75	9	12	51	61	1	89	57	71	4	35	54	67	1	6
14	BALIKESİR	10-51	1	36	OTSS1	2.758	1.862	72	85	9	317	69	82	18	9	61			390	63	76	9	180	59	71	2	21
14	BALIKESİR	10-51	2	6	OTSS1	3.368	2.499	79	94	22	336	76	92	37	16	68	77	7	341	70	84	23	176	66	76	5	15
14	BALIKESİR	10-55	1	2	OTSS1	4.605	3.434	69	83	0	578	67	82	6	5	58			520	64	78	5	68	55	69	1	13
14	BALIKESİR	10-55	2	32	OTSS1	1.821	1.322	63	76	3	216	63	75	10	4	54			242	61	72	6	37	51	65	2	15
14	BALIKESİR	10-75	1	17	OTSS1	361	232	81	102	34	45	83	101	55	0				40	82	98	63	44	73	81	18	23
14	BALIKESİR	10-75	2	29	OTSS1	1.135	644	71	85	8	156	67	81	17	1	66			189	59	74	9	145	56	66	0	29
14	BALIKESİR	10-76	1	8	OTSS1	1.133	780	78	92	18	152	75	90	35	2	74			134	75	90	38	65	66	76	7	18
14	BALIKESİR	10-76	2	19	OTSS1	785	524	74	88	11	107	70	83	20	1	72			115	70	83	23	38	64	73	3	19
14	BALIKESİR	10-76	3	18	OTSS1	988	669	81	96	26	128	77	90	37	1	74			103	73	87	30	87	69	79	11	19
14	BALIKESİR	10-76	4	7	OTSS1	2.773	2.247	77	93	19	265	77	93	40	2	74			168	74	88	33	91	70	81	16	9
14	BALIKESİR	10-78	1	19	OTSS1	2.196	1.670	77	92	20	214	76	92	38	3	66			218	70	83	24	91	63	76	10	14
14	BALIKESİR	10-78	2	14	OTSS1	2.535	1.889	84	102	36	258	82	100	52	5	84			237	76	91	37	146	69	79	12	15
14	BALIKESİR	10-80	1	23	OTSS1	1.652	1.109	89	107	48	230	85	102	58	51	86	96	73	147	80	94	49	115	72	82	23	16
14	BALIKESİR	10-80	2	15	OTSS1	7.357	5.608	95	113	19	856	86	102	33	66	90	96	52	543	81	98	37	284	72	82	10	11
14	BALIKESİR	10-80	3	5	OTSS1	5.243	3.652	98	116	23	627	86	103	34	52	91	98	59	447	81	97	38	465	70	79	6	17
14	BALIKESİR	10-81	0	23	OTSS1	2.888	2.512	60	72	1	226	59	71	5	2	55			108	55	68	2	40	52	63	0	5
14	BALIKESİR	10-85	1	13	OTSS1	424	313	51	63	0	78	50	62	0	0				20	42	54	0	13	38	53	0	8
14	BALIKESİR	10-85	2	12	OTSS1	422	309	45	54	0	85	43	53	0	0				18	35	47	0	10	29	42	0	7

2019 YILI
KARAYOLLARI 14. BÖLGE MÜDÜRLÜĞÜ
İL YOLLARI TANIMLARI

BL. NO	İLİ	KKNO	DİLİM NO	UZUNLUK KM	BAŞLANGIÇ TANIMI	ARA NOKTA	SON TANIMI
14	BALIKESİR	10-86	0	25	GÖNEN		(BALIKESİR-ÇANAKKALE)İL SINIRI
14	BİLECİK	11-01	0	28	(BİLECİK - GÖYNÜK) (160-03) D.Y.AYR. (GÖLPAZARI)		YENİPAZAR
14	BİLECİK	11-02	1	8	(SAKARYA-BİLECİK)İL SINIRI		(11-76) İL Y.AYR.
14	BİLECİK	11-02	2	6	(11-76) İL Y.AYR.		OSMANELİ
14	BİLECİK	11-02	3	8	OSMANELİ		(PAMUKOVA - BOZÜYÜK) (650-03) D.Y.AYR.
14	BİLECİK	11-03	0	11	(PAMUKOVA-BOZÜYÜK)(650-03)D.Y.AYR.		(YENİŞEHİR-BİLECİK)(160-02)D.Y.AYR.
14	BİLECİK	11-04	0	1	(MEKECE - BOZÜYÜK) (650-03) D.Y.AYR.		İSTASYON
14	BİLECİK	11-25	0	24	(200-07)D.Y.AYR.(BOZÜYÜK)		SÖĞÜT(11-27)İL Y.AYR.
14	BİLECİK	11-26	1	27	(11-27)İL Y.AYR.(SÖĞÜT)	ÇATLI	İNHİSAR
14	BİLECİK	11-26	2	7	İNHİSAR		(BİLECİK-ESKİŞEHİR)İL SINIRI(SARICAKAYA YOLU)
14	BİLECİK	11-27	1	22	(PAMUKOVA-BOZÜYÜK)(650-03)D.Y.AYR.		SÖĞÜT
14	BİLECİK	11-27	2	24	SÖĞÜT		(BURSA-ESKİŞEHİR)(200-07)D.Y.AYR.
14	BİLECİK	11-28	1	18	(200-07)D.Y.AYR.(BOZÜYÜK)		DODURGA (11-50) İL Y.AYR.
14	BİLECİK	11-28	2	13	DODURGA (11-50) İL Y.AYR.	CİHANGAZİ	(BURSA-KÜTAHYA)İL SINIRI
14	BİLECİK	11-50	0	1	(BOZÜYÜK-SEYİTÖMER)(11-28)İL Y.AYR.		DODURGA
14	BİLECİK	11-51	1	9	(BİLECİK-BOZÜYÜK)(650-03)D.Y.AYR.		PAZARYERİ
14	BİLECİK	11-51	2	17	PAZARYERİ		(BURSA-BİLECİK)İL SINIRI
14	BİLECİK	11-52	0	2	(BİLECİK-BOZÜYÜK)(650-03)D.Y.AYR.		PAZARYERİ(11-51)İL Y.AYR.
14	BİLECİK	11-75	0	5	(BİLECİK-YENİŞEHİR)(160-02)D.Y.AYR.		YARHİSAR
14	BİLECİK	11-76	0	8	(İZNİK-PAMUKOVA)(150-03)D.Y.AYR.		(PAMUKOVA-OSMANELİ)(11-02)İL Y.AYR.
14	BURSA	16-03	1	11	(YALOVA - BURSA) İL SN.		KÜÇÜKKUMLU
14	BURSA	16-03	2	11	KÜÇÜKKUMLU		(BURSA - ORHANGAZİ) (575-02) D.Y.AYR.
14	BURSA	16-05	0	6	(ORHANGAZİ-YALOVA)(575-02)D.Y.AYR.		YENİKÖY
14	BURSA	16-07	0	5	İZNİK(595-02)D.Y.AYR.		ELBEYLİ
14	BURSA	16-09	1	16	(ORHANGAZİ-BURSA)(575-02)D.Y.AYR.		SÖLÖZ
14	BURSA	16-09	2	25	SÖLÖZ	NARLICA	YENİŞEHİR(595-03)D.Y.AYR.
14	BURSA	16-10	0	21	(GEMLİK-İZNİK)(16-9)İL Y.AYR.(SÖLÖZ)		(BURSA-YENİŞEHİR)(160-01)D.Y.AYR.
14	BURSA	16-11	0	5	(GEMLİK-BURSA)(575-02)D.Y.AYR.		SERBEST BÖLGE
14	BURSA	16-12	0	3	SERBEST BÖLGE(16-11)İL Y.AYR.		(GEMLİK-MUDANYA)(16-80)İL Y.AYR.
14	BURSA	16-13	1	3	(160-01)D.Y.AYR.(BURSA YÖNÜ)		YENİŞEHİR
14	BURSA	16-13	2	3	YENİŞEHİR		(160-01)D.Y.AYR.(BİLECİKYÖNÜ)
14	BURSA	16-25	0	3	(İNKAYA-ULUDAĞ)(16-34)İL Y.AYR.		SARIALAN
14	BURSA	16-26	0	17	(İNKAYA-ULUDAĞ)(16-34)İL Y.AYR.	SOĞUKPINAR	(BURSA-KELES)(16-50)İL Y.AYR.
14	BURSA	16-27	0	11	(İNEGÖL-DOMANİÇ)(595-05)D.Y.AYR.		OYLAT KAPLICASI
14	BURSA	16-28	0	12	(DURSUNBEY-TAVŞANLI)(230-05)D.Y.AYR.(HARMANCIK)		(BURSA-KÜTAHYA)İL SINIRI

2019 YILI
KARAYOLLARI 14. BÖLGE MÜDÜRLÜĞÜ
İL YOLLARI YILLIK ORTALAMA GÜNLÜK TRAFİK DEĞERLERİ VE HIZ BİLGİLERİ

							OTOMOBİL					ORTA YÜKLÜ TİCARİ TAŞIT				OTOBÜS				KAMYON				KMY+RÖMORK,ÇEKİCİ+YARI RÖMORK				AĞIR TAŞIT YÜZDESİ
BL. NO	İLİ	KKNO	DİLİM NO	UZUNLUK KM	SAYIM TÜRÜ	TOPLAM YOGT Taşıt/Gün	YOGT Taşıt/Gün	ORT.HIZ km/sa	%85'lik HIZ km/sa	HIZ İHLALİ %	YOGT Taşıt/Gün	ORT.HIZ km/sa	%85'lik HIZ km/sa	HIZ İHLALİ %	YOGT Taşıt/Gün	ORT.HIZ km/sa	%85'lik HIZ km/sa	HIZ İHLALİ %	YOGT Taşıt/Gün	ORT.HIZ km/sa	%85'lik HIZ km/sa	HIZ İHLALİ %	YOGT Taşıt/Gün	ORT.HIZ km/sa	%85'lik HIZ km/sa	HIZ İHLALİ %	
14	BALIKESİR	10-86	0	25	OTSS1	981	752	70	85	9	118	68	82	18	1	82			92	63	79	13	18	57	73	2	11
14	BİLECİK	11-01	0	28	OTSS1	973	744	67	86	11	106	67	83	20	1	56			82	56	74	7	40	62	74	4	13
14	BİLECİK	11-02	1	8	G.TRAF	389	215				39				5				85				45				34
14	BİLECİK	11-02	2	6	OTSS1	2.045	1.460	70	85	9	214	67	80	14	7	79			234	67	84	21	130	65	76	4	18
14	BİLECİK	11-02	3	8	OTSS1	2.059	1.342	79	94	22	293	73	87	27	27	72	82	22	242	70	83	22	155	64	76	5	19
14	BİLECİK	11-03	0	11	OTSS1	3.714	2.787	81	94	22	334	76	89	36	18	72	85	18	223	74	86	31	352	67	77	9	15
14	BİLECİK	11-04	0	1	TAHMİN	595	500				50				0				35				10				8
14	BİLECİK	11-25	0	24	OTSS1	864	695	70	84	9	116	67	80	17	1	68			33	59	74	10	19	58	75	8	6
14	BİLECİK	11-26	1	27	OTSS1	1.126	884	56	67	0	160	53	64	1	0				32	51	62	1	50	47	60	0	7
14	BİLECİK	11-26	2	7	OTSS1	511	378	66	83	7	87	65	80	14	0				36	63	78	11	10	63	74	4	9
14	BİLECİK	11-27	1	22	OTSS1	2.093	1.485	86	103	40	199	81	98	51	4	72			145	73	90	38	260	71	84	26	19
14	BİLECİK	11-27	2	24	OTSS1	1.499	1.142	81	98	30	134	77	98	42	1	71			78	69	89	28	144	52	83	21	15
14	BİLECİK	11-28	1	18	OTSS1	1.638	1.288	77	92	18	137	76	89	34	3	72			95	72	85	27	115	67	78	9	13
14	BİLECİK	11-28	2	13	OTSS1	832	544	80	96	25	173	101	124	79	3	82			44	89	112	60	68	76	89	38	13
14	BİLECİK	11-50	0	1	OTSS1	488	408	53	67	0	63	50	61	1	0				15	49	60	0	2	42			4
14	BİLECİK	11-51	1	9	OTSS1	2.780	2.194	87	103	40	235	87	104	64	9	80			240	84	96	67	102	72	83	27	12
14	BİLECİK	11-51	2	17	OTSS1	2.002	1.762	75	91	17	155	75	90	36	2	70			59	66	88	23	24	71	81	21	4
14	BİLECİK	11-52	0	2	OTSS1	1.858	1.455	83	99	32	202	80	100	47	8	73			136	82	95	59	57	64	78	11	10
14	BİLECİK	11-75	0	5	OTSS1	257	234	51	60	0	16	49	59	0	0				4	47			3	40			3
14	BİLECİK	11-76	0	8	OTSS1	977	660	67	78	2	114	63	75	8	3	63			83	59	73	3	117	56	71	3	20
14	BURSA	16-03	1	11	OTSS1	1.947	1.562	56	65	0	203	56	65	1	2	47			119	54	61	0	61	49	56	0	9
14	BURSA	16-03	2	11	OTSS1	12.460	11.267	67	77	2	643	68	78	12	23	67	74	6	429	66	75	7	98	60	68	2	4
14	BURSA	16-05	0	6	OTSS1	1.427	1.070	60	70	0	253	58	67	3	28	55	62	0	71	57	68	1	5	52			5
14	BURSA	16-07	0	5	OTSS1	2.545	1.888	55	67	0	483	55	65	1	0				143	47	62	0	31	42	57	0	7
14	BURSA	16-09	1	16	OTSS1	2.011	1.615	83	100	32	168	83	100	53	2	80			180	84	98	64	46	70	80	14	11
14	BURSA	16-09	2	25	OTSS1	1.349	1.010	71	85	11	124	71	84	23	1	65			197	73	86	29	17	59	70	5	16
14	BURSA	16-10	0	21	OTSS1	1.167	796	67	82	6	141	67	81	17	9	64			145	65	78	12	76	58	68	2	19
14	BURSA	16-11	0	5	OTSS1	1.542	504	50	65	0	155	45	61	2	0				109	42	52	0	774	37	46	0	57
14	BURSA	16-12	0	3	OTSS1	1.066	509	44	55	0	129	39	49	0	5	37			80	40	48	0	343	32	42	0	40
14	BURSA	16-13	1	3	OTSS1	7.927	5.898	78	94	3	786	78	95	22	30	75	88	12	777	76	92	27	436	63	75	3	15
14	BURSA	16-13	2	3	OTSS1	4.370	3.443	63	77	4	415	62	76	10	33	68	77	10	261	58	75	8	218	54	66	2	11
14	BURSA	16-25	0	3	OTSS1	705	577	61	73	2	97	62	74	9	3	55			27	60	69	4	1	51			4
14	BURSA	16-26	0	17	OTSS1	151	126	50	59	0	21	52	63	0	0				3	45			1	43			2
14	BURSA	16-27	0	11	OTSS1	1.390	1.130	51	61	0	116	51	62	0	1	40			100	49	60	0	43	48	56	0	10
14	BURSA	16-28	0	12	OTSS1	736	602	78	100	28	62	79	99	47	5	77			57	71	89	31	10	66	81	13	9

2019 YILI
KARAYOLLARI 14. BÖLGE MÜDÜRLÜĞÜ
İL YOLLARI TANIMLARI

BL. NO	İLİ	KKNO	DİLİM NO	UZUNLUK KM	BAŞLANGIÇ TANIMI	ARA NOKTA	SON TANIMI
14	BURSA	16-30	0	16	(İNEGÖL-BOZÜYÜK)(200-06)D.Y.AYR.	KURŞUNLU	(BURSA-BİLECİK)İL SINIRI
14	BURSA	16-32	0	3	(İNEGÖL- PAZARYERİ)(16-30)İL Y.AYR.		İNEGÖL(200-06)D.Y.AYR.
14	BURSA	16-33	0	2	(İNKAYA-ULUDAĞ)(16-34)İL Y.AYR.		ULUDAĞ 2.TURİZM BÖLGESİ
14	BURSA	16-34	1	14	İNKAYA		SOĞUKPINAR (16-26) İL Y.AYR.
14	BURSA	16-34	2	12	SOĞUKPINAR (16-26) İL Y.AYR.		ULUDAĞ
14	BURSA	16-50	1	21	(BURSA-ORHANELİ)(16-51)İL Y.AYR.		SOĞUKPINAR (16-26) İL Y.AYR.
14	BURSA	16-50	2	25	SOĞUKPINAR (16-26) İL Y.AYR.	BARAKLI	KELES
14	BURSA	16-50	3	25	KELES		(BURSA-KÜTAHYA)İL SINIRI
14	BURSA	16-51	1	13	(BURSA-KARACABEY)(200-05)D.Y.AYR.		KELES (16-50) İL Y.AYR.
14	BURSA	16-51	2	25	KELES (16-50) İL Y.AYR.	ERENLER	YÜRÜCEKLER
14	BURSA	16-51	3	13	YÜRÜCEKLER		ORHANELİ
14	BURSA	16-51	4	14	ORHANELİ		BÜYÜKORHAN (16-52) İL Y.AYR.
14	BURSA	16-51	5	20	BÜYÜKORHAN (16-52) İL Y.AYR.		(DURSUNBEY-TAVŞANLI)(230-05)D.Y.AYR.
14	BURSA	16-52	0	15	(ORHANELİ-HARMANCIK)(16-51)İL Y.AYR.		BÜYÜKORHAN
14	BURSA	16-54	0	26	(BURSA-M.KEMALPAŞA)(16-57)İL Y.AYR.		ÇALTILIBÜK
14	BURSA	16-55	0	23	M.KEMALPAŞA(16-58)İL Y.AYR.		DEVECİKONAĞI
14	BURSA	16-57	1	4	(KARACABEY-SUSURLUK)(573-01)D.Y.AYR.		MUSTAFAKEMALPAŞA
14	BURSA	16-57	2	18	MUSTAFAKEMALPAŞA		SÖĞÜTALAN
14	BURSA	16-57	3	30	SÖĞÜTALAN	UNÇUKURU	HASANAĞA
14	BURSA	16-57	4	16	HASANAĞA		BURSA(200-05)D.Y.AYR.
14	BURSA	16-58	0	3	(KARACABEY-SUSURLUK)(573-01)D.Y.AYR.		(16-57)İL Y.AYR.(M.KEMALPAŞA)
14	BURSA	16-77	1	29	(BURSA-KARACABEY)(200-04/200-05)D.Y.AYR.	ESENCE	ZEYTİNBAĞI
14	BURSA	16-77	2	12	ZEYTİNBAĞI		MUDANYA
14	BURSA	16-78	1	14	KARACABEY (200-04) D.Y.AYR.		Y.SARIBELEN
14	BURSA	16-78	2	14	Y.SARIBELEN		(BANDIRMA - SUSURLUK) (565-05) D.Y.AYR.
14	BURSA	16-79	1	2	(200-04)D.Y.AYR.(KARACABEY)		KARACABEY
14	BURSA	16-79	2	24	KARACABEY		BOĞAZ
14	BURSA	16-79	3	7	BOĞAZ		YENİKÖY
14	BURSA	16-80	1	11	(BURSA - GEMLİK) (575-02) D.Y.AYR.		KURŞUNLU
14	BURSA	16-80	2	14	KURŞUNLU		MUDANYA
14	ÇANAKKALE	17-04	1	29	(ÇANAKKALE-BURSA)(200-01/200-02)D.Y.AYR.(LAPSEKİ)	ŞAHİNLİ	BEYÇAYIRI
14	ÇANAKKALE	17-04	2	25	BEYÇAYIRI	GÜNDOĞDU	(LAPSEKİ-BURSA)(200-02)D.Y.AYR.
14	ÇANAKKALE	17-05	0	14	BİGA(200-02)D.Y.AYR.		BAKACAK
14	ÇANAKKALE	17-06	0	6	(BİGA-BANDIRMA)(200-02)D.Y.AYR.		GÜMÜŞÇAY
14	ÇANAKKALE	17-08	0	20	(LAPSEKİ-BANDIRMA)(200-02)D.Y.AYR.		KARABİGA İSKELESİ

2019 YILI
KARAYOLLARI 14. BÖLGE MÜDÜRLÜĞÜ
İL YOLLARI YILLIK ORTALAMA GÜNLÜK TRAFİK DEĞERLERİ VE HIZ BİLGİLERİ

							OTOMOBİL					ORTA YÜKLÜ TİCARİ TAŞIT				OTOBÜS				KAMYON				KMY+RÖMORK,ÇEKİCİ+YARI RÖMORK				AĞIR TAŞIT YÜZDESİ
BL. NO	İLİ	KKNO	DİLİM NO	UZUNLUK KM	SAYIM TÜRÜ	TOPLAM YOGT Taşıt/Gün	YOGT Taşıt/Gün	ORT.HIZ km/sa	%85'lik HIZ km/sa	HIZ İHLALİ %	YOGT Taşıt/Gün	ORT.HIZ km/sa	%85'lik HIZ km/sa	HIZ İHLALİ %	YOGT Taşıt/Gün	ORT.HIZ km/sa	%85'lik HIZ km/sa	HIZ İHLALİ %	YOGT Taşıt/Gün	ORT.HIZ km/sa	%85'lik HIZ km/sa	HIZ İHLALİ %	YOGT Taşıt/Gün	ORT.HIZ km/sa	%85'lik HIZ km/sa	HIZ İHLALİ %	
14	BURSA	16-30	0	16	OTSS1	2.476	1.909	72	90	14	237	71	87	25	37	70	79	14	231	68	83	21	62	63	76	8	12
14	BURSA	16-32	0	3	OTSS1	488	392	46	60	0	56	45	59	1	1	25			32	41	52	0	7	32			8
14	BURSA	16-33	0	2	OTSS1	694	540	55	65	0	105	55	64	1	9	52			40	54	63	1	0				6
14	BURSA	16-34	1	14	OTSS1	2.703	2.247	59	71	2	311	60	73	7	9	52			130	56	71	5	6	49			5
14	BURSA	16-34	2	12	OTSS1	1.093	853	56	67	0	116	55	67	1	5	45			116	50	62	1	3	44			11
14	BURSA	16-50	1	21	OTSS1	1.849	1.507	77	89	14	196	75	87	34	3	65			112	71	84	27	31	62	77	8	8
14	BURSA	16-50	2	25	OTSS1	1.550	1.271	74	87	12	149	74	88	34	2	67			115	71	86	28	13	58	74	6	8
14	BURSA	16-50	3	25	OTSS1	132	100	55	65	0	20	53	64	0	0				6	48			6	49			9
14	BURSA	16-51	1	13	OTSS1	7.578	6.066	87	105	10	757	85	104	37	13	77	90	16	427	83	99	44	315	72	82	9	10
14	BURSA	16-51	2	25	OTSS1	3.745	2.836	82	96	27	428	83	99	54	10	80	94	51	285	79	93	49	186	67	80	14	13
14	BURSA	16-51	3	13	OTSS1	3.543	2.727	87	101	41	423	85	97	65	7	78			272	83	96	61	114	73	82	22	11
14	BURSA	16-51	4	14	OTSS1	2.632	1.998	87	103	41	338	85	100	63	6	82			202	79	94	48	88	71	81	17	11
14	BURSA	16-51	5	20	OTSS1	1.460	1.060	87	105	43	201	85	105	59	4	85			112	81	98	53	83	69	83	22	13
14	BURSA	16-52	0	15	OTSS1	724	488	82	99	33	136	83	98	59	1	72			84	77	92	42	15	69	78	6	14
14	BURSA	16-54	0	26	OTSS1	996	798	69	81	5	117	67	77	10	0				75	61	74	4	6	54			8
14	BURSA	16-55	0	23	OTSS1	2.030	1.486	68	81	4	250	66	80	15	0				125	61	73	7	169	57	66	1	14
14	BURSA	16-57	1	4	OTSS1	9.062	7.594	79	97	4	976	74	93	18	9	71			424	76	90	26	59	68	83	11	5
14	BURSA	16-57	2	18	OTSS1	739	568	66	80	5	94	69	83	19	0				58	58	77	11	19	59	68	2	10
14	BURSA	16-57	3	30	OTSS1	866	752	74	91	17	70	73	90	38	1	43			24	64	80	12	19	63	81	25	5
14	BURSA	16-57	4	16	OTSS1	8.021	6.226	68	81	6	842	67	80	15	4	68			747	66	79	13	202	61	72	4	12
14	BURSA	16-58	0	3	OTSS1	11.409	9.100	61	74	0	1.329	55	71	2	8	53			711	55	70	2	261	51	63	1	9
14	BURSA	16-77	1	29	OTSS1	1.167	1.029	55	67	0	63	57	69	3	3	50			66	51	65	1	6	49			6
14	BURSA	16-77	2	12	OTSS1	3.429	3.091	52	60	0	178	51	60	0	3	50			149	51	59	0	8	44			5
14	BURSA	16-78	1	14	OTSS1	2.194	1.704	83	98	31	278	80	96	50	4	77			140	77	89	39	68	67	77	9	9
14	BURSA	16-78	2	14	OTSS1	971	695	69	87	11	136	70	84	22	0				90	65	80	15	50	56	68	3	14
14	BURSA	16-79	1	2	OTSS1	8.978	7.213	60	72	0	1.151	55	68	0	31	52	61	0	544	54	66	0	39	52	64	0	6
14	BURSA	16-79	2	24	OTSS1	2.585	2.126	73	88	12	266	80	94	48	1	69			166	76	92	40	26	63	80	14	7
14	BURSA	16-79	3	7	OTSS1	2.145	1.798	61	75	2	198	61	75	9	0				141	59	73	5	8	49			7
14	BURSA	16-80	1	11	OTSS1	4.589	3.970	54	65	1	332	64	77	13	21	57	66	2	248	56	74	8	18	49	57	1	6
14	BURSA	16-80	2	14	OTSS1	2.424	2.225	69	83	6	122	72	86	26	0				68	72	85	29	9	61			3
14	ÇANAKKALE	17-04	1	29	OTSS1	1.117	727	70	86	10	129	71	87	27	0				143	63	76	9	118	61	71	3	23
14	ÇANAKKALE	17-04	2	25	OTSS1	439	338	65	80	4	61	64	78	10	2	65			35	61	76	9	3	54			9
14	ÇANAKKALE	17-05	0	14	OTSS1	1.125	936	68	82	6	129	65	77	12	0				56	61	75	6	4	50			5
14	ÇANAKKALE	17-06	0	6	OTSS1	1.876	1.632	83	102	34	163	83	104	56	3	78			69	79	91	51	9	53			4
14	ÇANAKKALE	17-08	0	20	OTSS1	3.429	2.646	82	98	28	405	80	93	47	11	79	88	46	280	74	89	36	87	66	77	9	11

2019 YILI
KARAYOLLARI 14. BÖLGE MÜDÜRLÜĞÜ
İL YOLLARI TANIMLARI

BL. NO	İLİ	KKNO	DİLİM NO	UZUNLUK KM	BAŞLANGIÇ TANIMI	ARA NOKTA	SON TANIMI
14	ÇANAKKALE	17-09	0	4	(ÇANAKKALE-LAPSEKİ)(200-01)D.Y.AYR.		UMURBEY
14	ÇANAKKALE	17-10	0	19	(LAPSEKİ-BİGA)(200-02)D.Y.AYR.		LİMAN
14	ÇANAKKALE	17-25	1	14	(ÇANAKKALE - ÇAN) (210-01) D.Y.AYR.		MURATLAR
14	ÇANAKKALE	17-25	2	23	MURATLAR		BAYRAMİÇİ
14	ÇANAKKALE	17-25	3	25	BAYRAMİÇİ		(EZİNE - EDREMİT) (550-04 / 05) D.Y.AYR.
14	ÇANAKKALE	17-26	0	6	(ÇAN-BAYRAMİÇ)(17-25)İL Y.AYR.		YİĞİTLER
14	ÇANAKKALE	17-27	0	17	(17-25)İL Y.AYR.(BAYRAMİÇ)		EVCİLER
14	ÇANAKKALE	17-29	1	15	(ÇAN-BALYA)(555-07)D.Y.AYR.	HAMDİBEY	KALKIM
14	ÇANAKKALE	17-29	2	17	KALKIM		(ÇANAKKALE-BALIKESİR)İL SINIRI
14	ÇANAKKALE	17-30	0	6	(ÇAN-BALYA)(555-07)D.Y.AYR.		PAZARKÖY
14	ÇANAKKALE	17-31	0	17	(BALIKESİR-ÇANAKKALE)İL SINIRI		(YENİCE-BALYA)(555-07)D.Y.AYR.
14	ÇANAKKALE	17-52	1	8	(EZİNE-AYVACIK)(550-05)D.Y.AYR.		GEYİKLİ (17-55) İL Y.AYR.
14	ÇANAKKALE	17-52	2	42	GEYİKLİ (17-55) İL Y.AYR.	BABADEREKÖY	GÜLPINAR
14	ÇANAKKALE	17-52	3	8	GÜLPINAR		BADEMLİ
14	ÇANAKKALE	17-52	4	34	BADEMLİ	BEHRAMKALE	(AYVACIK-EDREMİT)(550-05)D.Y.AYR.
14	ÇANAKKALE	17-53	0	6	(17-59/17-6)İL Y.AYR.		(17-61/17-65)İL Y.AYR.
14	ÇANAKKALE	17-55	1	23	(ÇANAKKALE - EZİNE) (550-04) D.Y.AYR.		GEYİKLİ
14	ÇANAKKALE	17-55	2	8	GEYİKLİ		(EZİNE - GÜLPINAR) (17-52) İL Y.AYR.
14	ÇANAKKALE	17-56	0	5	(ÇANAKKALE-EZİNE)(550-04)D.Y.AYR.		TRUVA HARABELERİ
14	ÇANAKKALE	17-57	0	1	(17-53)İL Y.AYR.		(17-53)İL Y.AYR.
14	ÇANAKKALE	17-58	0	3	(17-55)İL Y.AYR.(GEYİKLİ)		YENİ BOZCAADA İSKELESİ
14	ÇANAKKALE	17-59	0	3	(17-6/17-53)İL Y.AYR.		(17-6)İL Y.AYR.
14	ÇANAKKALE	17-60	1	2	BOZCAADA İSKELESİ		AYAZMA YOLU
14	ÇANAKKALE	17-60	2	5	AYAZMA YOLU		(17-53/17-59)İL Y.AYR.
14	ÇANAKKALE	17-61	0	4	(17-59)İL Y.AYR.		(17-53/17-65)İL Y.AYR.
14	ÇANAKKALE	17-62	0	2	(17-59)İL Y.AYR.		(17-61)İL Y.AYR.
14	ÇANAKKALE	17-63	0	4	(17-61)İL Y.AYR.		(17-65)İL Y.AYR.
14	ÇANAKKALE	17-64	0	2	(17-63)İL Y.AYR.		(17-65)İL Y.AYR.
14	ÇANAKKALE	17-65	1	3	(17-60)İL Y.AYR.(BOZCAADA)		(17-63) İL Y.AYR.
14	ÇANAKKALE	17-65	2	6	(17-63) İL Y.AYR.		(17-64) İL Y.AYR.
14	ÇANAKKALE	17-65	3	4	(17-64) İL Y.AYR.		(17-53/17-61)İL Y.AYR.
14	ÇANAKKALE	17-66	0	1	BOZCAADA(17-60)İL Y.AYR.		SAHİL
14	ÇANAKKALE	17-76	1	8	(17-77) İL Y.AYR. (GÖKÇE)		(17-88) İL Y.AYR.
14	ÇANAKKALE	17-76	2	2	(17-88) İL Y.AYR.		AYDINCIK
14	ÇANAKKALE	17-77	1	6	KUZU LİMANI		GÖKÇEADA

2019 YILI
KARAYOLLARI 14. BÖLGE MÜDÜRLÜĞÜ
İL YOLLARI YILLIK ORTALAMA GÜNLÜK TRAFİK DEĞERLERİ VE HIZ BİLGİLERİ

							OTOMOBİL				ORTA YÜKLÜ TİCARİ TAŞIT				OTOBÜS				KAMYON				KMY+RÖMORK,ÇEKİCİ+YARI RÖMORK				AĞIR TAŞIT YÜZDESİ
BL. NO	İLİ	KKNO	DİLİM NO	UZUNLUK KM	SAYIM TÜRÜ	TOPLAM YOGT Taşıt/Gün	YOGT Taşıt/Gün	ORT.HIZ km/sa	%85'lik HIZ km/sa	HIZ İHLALİ %	YOGT Taşıt/Gün	ORT.HIZ km/sa	%85'lik HIZ km/sa	HIZ İHLALİ %	YOGT Taşıt/Gün	ORT.HIZ km/sa	%85'lik HIZ km/sa	HIZ İHLALİ %	YOGT Taşıt/Gün	ORT.HIZ km/sa	%85'lik HIZ km/sa	HIZ İHLALİ %	YOGT Taşıt/Gün	ORT.HIZ km/sa	%85'lik HIZ km/sa	HIZ İHLALİ %	
14	ÇANAKKALE	17-09	0	4	OTSS1	1.531	1.209	69	87	11	191	70	85	23	1	57			104	68	85	28	26	53	68	1	8
14	ÇANAKKALE	17-10	0	19	OTSS1	1.926	1.102	73	87	11	148	71	84	22	147	65	71	1	107	67	80	15	422	61	70	2	27
14	ÇANAKKALE	17-25	1	14	OTSS1	1.112	769	78	95	23	128	77	93	40	2	70			125	73	86	32	88	68	78	10	19
14	ÇANAKKALE	17-25	2	23	OTSS1	1.459	1.078	84	103	35	152	82	102	53	2	84			136	76	92	41	91	72	82	23	16
14	ÇANAKKALE	17-25	3	25	OTSS1	4.262	3.343	77	93	20	488	75	89	32	9	76			271	71	84	24	151	68	77	9	10
14	ÇANAKKALE	17-26	0	6	OTSS1	549	473	59	72	1	55	55	69	5	0				18	43	60	1	3	45			4
14	ÇANAKKALE	17-27	0	17	OTSS1	1.189	975	72	88	12	146	71	87	27	0				60	64	84	22	8	59			6
14	ÇANAKKALE	17-29	1	15	OTSS1	1.300	1.006	75	91	17	144	73	89	30	1	71			99	68	83	22	50	62	75	6	11
14	ÇANAKKALE	17-29	2	17	OTSS1	2.177	1.849	66	77	3	172	66	78	11	1	57			108	62	73	5	47	57	67	1	7
14	ÇANAKKALE	17-30	0	6	OTSS1	951	754	64	77	2	128	61	74	6	0				57	59	73	7	12	51	62	2	7
14	ÇANAKKALE	17-31	0	17	OTSS1	642	500	60	72	1	79	59	71	4	1	55			46	55	68	3	16	49	58	0	10
14	ÇANAKKALE	17-52	1	8	OTSS1	3.323	2.670	91	110	51	314	88	108	65	20	91	98	86	226	84	103	63	93	73	86	36	10
14	ÇANAKKALE	17-52	2	42	OTSS1	767	610	68	83	6	76	70	83	25	0				70	67	80	15	11	58	67	1	11
14	ÇANAKKALE	17-52	3	8	OTSS1	573	429	62	74	1	92	63	76	10	1	59			47	56	66	0	4	49			9
14	ÇANAKKALE	17-52	4	34	OTSS1	2.249	1.842	66	78	3	259	66	79	14	8	55			118	61	73	6	22	58	69	3	6
14	ÇANAKKALE	17-53	0	6	OTSS1	379	286	42	53	0	55	44	55	1	0				37	52	62	0	1	49			10
14	ÇANAKKALE	17-55	1	23	OTSS1	1.248	865	71	85	9	155	71	84	23	8	71			73	66	81	15	147	63	74	5	18
14	ÇANAKKALE	17-55	2	8	OTSS1	2.018	1.615	87	104	40	192	84	101	57	17	90	98	74	115	78	93	45	79	70	81	19	10
14	ÇANAKKALE	17-56	0	5	OTSS1	1.170	877	76	91	16	158	74	87	32	68	79	87	47	62	72	85	26	5	55			6
14	ÇANAKKALE	17-57	0	1	OTSS1	552	457	44	53	0	51	45	53	0	0				43	46	56	0	1	29			8
14	ÇANAKKALE	17-58	0	3	OTSS1	3.309	2.887	77	92	17	281	74	88	32	10	97	174	48	121	77	90	41	10	62	78	12	4
14	ÇANAKKALE	17-59	0	3	OTSS1	1.255	1.019	58	70	2	129	62	75	9	0				101	65	78	13	6	35			9
14	ÇANAKKALE	17-60	1	2	OTSS1	3.513	2.733	58	72	3	538	64	79	14	2	43			215	65	83	19	25	37	48	0	7
14	ÇANAKKALE	17-60	2	5	OTSS1	307	243	50	66	0	54	55	71	6	0				6	52			4	35			3
14	ÇANAKKALE	17-61	0	4	OTSS1	1.220	978	56	65	0	138	57	66	2	0				98	58	65	1	6	35			8
14	ÇANAKKALE	17-62	0	2	OTSS1	107	80	40	51	0	20	41	51	1	0				6	40			1	37			6
14	ÇANAKKALE	17-63	0	4	OTSS1	230	183	63	78	3	31	66	84	21	0				13	60	73	5	3	37			7
14	ÇANAKKALE	17-64	0	2	OTSS1	141	119	55	67	0	21	55	68	4	0				1	50			0				0
14	ÇANAKKALE	17-65	1	3	OTSS1	1.116	876	54	67	1	181	56	68	5	0				54	57	71	5	5	39			5
14	ÇANAKKALE	17-65	2	6	OTSS1	361	306	52	65	1	36	57	73	6	0				18	67	87	27	1	60			5
14	ÇANAKKALE	17-65	3	4	OTSS1	315	267	55	65	0	41	57	68	2	0				7	55			0				2
14	ÇANAKKALE	17-66	0	1	OTSS1	61	48	37	49	1	13	37	49	0	0				0				0				0
14	ÇANAKKALE	17-76	1	8	OTSS1	1.717	1.487	48	57	0	163	46	58	1	0				55	35	52	0	12	31	49	0	4
14	ÇANAKKALE	17-76	2	2	OTSS1	452	394	53	68	2	48	51	65	1	0				7	46			3	46			2
14	ÇANAKKALE	17-77	1	6	OTSS1	2.129	1.825	66	82	7	215	69	85	23	5	65			66	66	82	18	18	55	73	5	4

2019 YILI
KARAYOLLARI 14. BÖLGE MÜDÜRLÜĞÜ
İL YOLLARI TANIMLARI

BL. NO	İLİ	KKNO	DİLİM NO	UZUNLUK KM	BAŞLANGIÇ TANIMI	ARA NOKTA	SON TANIMI
14	ÇANAKKALE	17-77	2	7	GÖKÇEADA		KÖMÜRLİMANI AYR.
14	ÇANAKKALE	17-77	3	11	KÖMÜRLİMANI AYR.		BARBAROS
14	ÇANAKKALE	17-77	4	5	BARBAROS		KÖMÜRLİMANI(17-79) İL Y.AYR.
14	ÇANAKKALE	17-78	0	6	KÖMÜR LİMANI (17-79) İL Y.AYR.		GİZLİ LİMAN
14	ÇANAKKALE	17-79	1	7	GÖKÇEADA (17-77) İL Y.AYR.		(17-93) İL Y.AYR.
14	ÇANAKKALE	17-79	2	9	(17-93) İL Y.AYR.		KÖMÜRLİMANI
14	ÇANAKKALE	17-80	0	4	(KUZU LİMANI-BARBAROS)(17-77)İL Y.AYR.		KALEKÖY
14	ÇANAKKALE	17-81	0	1	KÖMÜR LİMANI (17-79) İL Y.AYR.		ŞİRİNKÖY
14	ÇANAKKALE	17-82	0	1	ÇINARLI(17-77)İL Y.AYR.		ZEYTİNLİ
14	ÇANAKKALE	17-83	0	3	ÇINARLI(17-77)İL Y.AYR.		TEPEKÖY
14	ÇANAKKALE	17-84	0	1	(KALEKÖY-ÇINARLI)(17-80)İL Y.AYR.		BADEMLİ
14	ÇANAKKALE	17-86	0	5	GİZLİ LİMAN (17-78)İL Y.AYR.	UĞURLUKÖY	KÖMÜR LİMANI (17-79) İL Y.AYR.
14	ÇANAKKALE	17-88	0	16	(İMROZ-KÖMÜR LİMANI)(17-77)İL Y.AYR.(BARBAROS)		(İMROZ-AYDINCIK)(17-76)İL Y.AYR.
14	ÇANAKKALE	17-89	0	5	(17-77) İL Y.AYR.(İMROZ YÖNÜ)		(17-77) İL Y.AYR.(KÖMÜR LİMANI YÖNÜ)
14	ÇANAKKALE	17-90	0	2	KALEKÖY(17-80)İL Y.AYR.		ÇINARLI(17-77)İL Y.AYR.
14	ÇANAKKALE	17-91	0	1	TEPEKÖY(17-83) İL Y.AYR.		PINARBAŞI
14	ÇANAKKALE	17-93	0	6	KÖMÜR LİMANI (17-79) İL Y.AYR.		İMROZ (17-77) İL Y.AYR.
14	ÇANAKKALE	17-94	0	2	(GÖKÇEADA-KALEKÖY)(17-80)İL Y.AYR.		HAVAALANI
14	ESKİŞEHİR	26-76	0	2	(650-05)D.Y.AYR.(İNÖNÜ)		İNÖNÜ İSTASYONU
14	KÜTAHYA	43-02	0	12	(KÜTAHYA-ESKİŞEHİR)(650-06)D.Y.AYR.		SABUNCU
14	KÜTAHYA	43-26	0	7	(KÜTAHYA-AFYONKARAHİSAR)(650-07)D.Y.AYR.		ÇÖĞÜRLER İSTASYONU
14	KÜTAHYA	43-50	0	4	(KÜTAHYA-GEDİZ)(240-06)D.Y.AYR.		ASLANAPA
14	KÜTAHYA	43-51	1	7	(GEDİZ - UŞAK) (240-05) D.Y.AYR. (YENİGEDİZ)		GÜMÜŞLÜ
14	KÜTAHYA	43-51	2	12	GÜMÜŞLÜ		MURATDAĞI (43-56) İL Y.AYR.
14	KÜTAHYA	43-51	3	24	MURATDAĞI (43-56) İL Y.AYR.		SARAYCIK
14	KÜTAHYA	43-51	4	12	SARAYCIK		YEŞİLYURT
14	KÜTAHYA	43-51	5	21	YEŞİLYURT		ALTINTAŞ (615-1) D.Y.AYR.
14	KÜTAHYA	43-52	0	7	(UŞAK-SİMAV)(240-04)D.Y.AYR.		ŞAPHANE
14	KÜTAHYA	43-53	1	4	(KÜTAHYA-UŞAK)(240-05)D.Y.AYR.(GEDİZ)		HİSARCIK
14	KÜTAHYA	43-53	2	36	HİSARCIK		GEDİZ
14	KÜTAHYA	43-53	3	2	GEDİZ		(EMET-SİMAV)(595-07/595-08)D.Y.AYR.
14	KÜTAHYA	43-54	1	16	(EMET-SİMAV)(595-08)D.Y.AYR.		YEMİŞLİ
14	KÜTAHYA	43-54	2	22	YEMİŞLİ		DURSUNBEY İL Y.AYR.
14	KÜTAHYA	43-54	3	43	DURSUNBEY İL Y.AYR.	BALIKÖY	(KÜTAHYA-BURSA)İL SINIRI(HARMANCIK YOLU)
14	KÜTAHYA	43-55	1	2	(KÜTAHYA-GEDİZ)(240-05 / 06)D.Y.AYR. (Ç.HİSAR)		ÇAVDARHİSAR

2019 YILI
KARAYOLLARI 14. BÖLGE MÜDÜRLÜĞÜ
İL YOLLARI YILLIK ORTALAMA GÜNLÜK TRAFİK DEĞERLERİ VE HIZ BİLGİLERİ

							OTOMOBİL				ORTA YÜKLÜ TİCARİ TAŞIT				OTOBÜS				KAMYON				KMY+RÖMORK,ÇEKİCİ+YARI RÖMORK				AĞIR TAŞIT YÜZDESİ
BL. NO	İLİ	KKNO	DİLİM NO	UZUNLUK KM	SAYIM TÜRÜ	TOPLAM YOGT Taşıt/Gün	YOGT Taşıt/Gün	ORT.HIZ km/sa	%85'lik HIZ km/sa	HIZ İHLALİ %	YOGT Taşıt/Gün	ORT.HIZ km/sa	%85'lik HIZ km/sa	HIZ İHLALİ %	YOGT Taşıt/Gün	ORT.HIZ km/sa	%85'lik HIZ km/sa	HIZ İHLALİ %	YOGT Taşıt/Gün	ORT.HIZ km/sa	%85'lik HIZ km/sa	HIZ İHLALİ %	YOGT Taşıt/Gün	ORT.HIZ km/sa	%85'lik HIZ km/sa	HIZ İHLALİ %	
14	ÇANAKKALE	17-77	2	7	OTSS1	2.782	2.500	52	61	0	202	52	61	0	1	48			70	47	57	0	9	44			3
14	ÇANAKKALE	17-77	3	11	OTSS1	106	92	46	59	0	13	41	57	0	0				1	33			0				1
14	ÇANAKKALE	17-77	4	5	OTSS1	237	211	66	82	7	22	66	84	21	0				4	72			0				2
14	ÇANAKKALE	17-78	0	6	OTSS1	496	437	64	77	3	38	67	83	22	0				21	70	82	20	0				4
14	ÇANAKKALE	17-79	1	7	OTSS1	1.350	1.209	53	63	0	109	53	65	2	1	35			30	49	60	0	1	40			2
14	ÇANAKKALE	17-79	2	9	OTSS1	298	254	60	76	2	35	65	82	18	0				9	57			0				3
14	ÇANAKKALE	17-80	0	4	OTSS1	3.922	3.565	62	75	4	309	62	77	10	0				37	62	76	9	11	51	61	0	1
14	ÇANAKKALE	17-81	0	1	OTSS1	351	305	37	46	0	27	38	47	0	0				19	39	48	0	0				5
14	ÇANAKKALE	17-82	0	1	OTSS1	889	805	43	52	0	68	44	52	0	1	37			14	44	54	0	1	38			2
14	ÇANAKKALE	17-83	0	3	OTSS1	670	608	46	54	0	52	47	59	0	1	40			9	39			0				1
14	ÇANAKKALE	17-84	0	1	OTSS1	389	354	32	39	0	32	34	45	0	0				2	32			1	24			1
14	ÇANAKKALE	17-86	0	5	OTSS1	643	587	53	62	0	42	52	62	1	0				13	50	60	0	1	46			2
14	ÇANAKKALE	17-88	0	16	OTSS1	1.236	1.115	62	73	2	88	61	73	8	0				30	56	70	3	3	48			3
14	ÇANAKKALE	17-89	0	5	OTSS1	24	17	32	39	0	7	31			0				0				0				0
14	ÇANAKKALE	17-90	0	2	OTSS1	803	719	43	51	0	60	43	52	0	1	37			16	40	48	0	7	35			3
14	ÇANAKKALE	17-91	0	1	OTSS1	289	254	41	49	0	29	42	51	1	0				6	45			0				2
14	ÇANAKKALE	17-93	0	6	OTSS1	291	269	59	73	1	21	57	70	4	0				1	47			0				1
14	ÇANAKKALE	17-94	0	2	OTSS1	81	72	54	77	0	7	62			0				2	57			0				3
14	ESKİŞEHİR	26-76	0	2	OTSS1	57	44	30	47	0	12	40	52	0	0				0				1	29			1
14	KÜTAHYA	43-02	0	12	OTSS1	100	83	51	63	0	10	53	66	3	0				6	39			1	42			7
14	KÜTAHYA	43-26	0	7	OTSS1	87	69	64	84	6	11	65	81	17	0				5	67			2	41			8
14	KÜTAHYA	43-50	0	4	OTSS1	629	488	82	98	27	77	83	99	52	0				52	81	97	57	12	72	82	19	10
14	KÜTAHYA	43-51	1	7	OTSS1	3.252	2.812	70	83	7	291	69	83	20	0				115	67	83	21	34	62	71	2	5
14	KÜTAHYA	43-51	2	12	TAHMİN	1.375	1.134				92				2				115				32				11
14	KÜTAHYA	43-51	3	24	OTSS1	137	99	48	61	0	17	48	55	0	0				14	41	57	0	7	39			16
14	KÜTAHYA	43-51	4	12	OTSS1	146	110	57	70	1	17	58	72	6	0				13	46	62	0	6	45			13
14	KÜTAHYA	43-51	5	21	OTSS1	302	240	66	80	4	39	67	84	22	0				15	57	74	7	8	53			8
14	KÜTAHYA	43-52	0	7	OTSS1	826	672	70	85	8	85	68	83	17	3	62			64	60	71	5	2	56			8
14	KÜTAHYA	43-53	1	4	OTSS1	2.091	1.770	58	71	1	227	57	70	5	1	49			69	57	72	4	24	49	61	1	4
14	KÜTAHYA	43-53	2	36	OTSS1	1.160	990	71	84	7	121	68	82	19	1	65			31	63	79	13	17	64	76	9	4
14	KÜTAHYA	43-53	3	2	OTSS1	476	263	73	88	11	54	77	91	44	0				32	62	77	9	127	67	77	7	33
14	KÜTAHYA	43-54	1	16	TAHMİN	1.381	1.117				176				6				79				3				6
14	KÜTAHYA	43-54	2	22	OTSS1	853	667	77	91	17	105	75	91	38	6	76			60	68	85	23	15	69	81	13	9
14	KÜTAHYA	43-54	3	43	OTSS1	244	190	65	76	3	25	60	76	12	6	53			21	57	73	8	2	52			9
14	KÜTAHYA	43-55	1	2	OTSS1	1.090	877	66	82	7	120	67	81	17	23	68	77	13	55	68	85	20	15	55	69	0	6

2019 YILI
KARAYOLLARI 14. BÖLGE MÜDÜRLÜĞÜ
İL YOLLARI TANIMLARI

BL. NO	İLİ	KKNO	DİLİM NO	UZUNLUK KM	BAŞLANGIÇ TANIMI	ARA NOKTA	SON TANIMI
14	KÜTAHYA	43-55	2	11	ÇAVDARHİSAR		TAVŞANLI (43-78) İL Y.AYR.
14	KÜTAHYA	43-55	3	24	TAVŞANLI (43-78) İL Y.AYR.		(EMET-TAVŞANLI)(595-07)D.Y.AYR.
14	KÜTAHYA	43-56	0	7	(YENİGEDİZ-ALTINTAŞ)(43-51)İL Y.AYR.		MURATDAĞI
14	KÜTAHYA	43-57	0	5	SİMAV(240-04)D.Y.AYR.		PAZARLAR
14	KÜTAHYA	43-58	0	24	(SİMAV-GEDİZ)(240-04)D.Y.AYR.		(MANİSA-KÜTAHYA)İL SINIRI
14	KÜTAHYA	43-77	0	4	(TAVŞANLI-KÜTAHYA)(230-06)D.Y.AYR.		KÖPRÜÖREN İST.
14	KÜTAHYA	43-78	1	26	(230-06) D.Y.AYR. (TAVŞANLI)		KOZLUCA KÖYÜ AYR
14	KÜTAHYA	43-78	2	20	KOZLUCA KÖYÜ AYR		(EMET - ÖRENCİK) (43-55) İL Y.AYR.
14	KÜTAHYA	43-79	1	16	(KÜTAHYA - TAVŞANLI) (230-06) D.Y.AYR.		SEYİTÖMER
14	KÜTAHYA	43-79	2	14	SEYİTÖMER		(KÜTAHYA - BİLECİK) İL SN.
14	KÜTAHYA	43-80	1	25	(BURSA-KÜTAHYA)İL SINIRI		KAYAARASI AYR.
14	KÜTAHYA	43-80	2	4	KAYAARASI AYR.		(595-06)D.Y.AYR.(TUNÇBİLEK)
14	KÜTAHYA	43-81	0	3	(BALIKESİR - KÜTAHYA) İL SN		(HARMANCIK - SİMAV) (43-54) İL Y.AYR.
14	SAKARYA	54-53	0	3	(PAMUKOVA-BOZÜYÜK)(650-02/650-03)D.Y.AYR.		(SAKARYA-BİLECİKI)İL SINIRI
14	YALOVA	77-50	1	6	(KARAMÜRSEL-ORHANGAZİ)(575-01)D.Y.AYR.		TERMAL İL Y.AYR.
14	YALOVA	77-50	2	11	TERMAL İL Y.AYR.		ÇINARCIK
14	YALOVA	77-50	3	35	ÇINARCIK		ARMUTLU
14	YALOVA	77-50	4	26	ARMUTLU		(YALOVA-BURSA)İL SINIRI
14	YALOVA	77-51	0	8	(YALOVA-ÇINARCIK)(77-50)İL Y.AYR.		TERMAL

2019 YILI
KARAYOLLARI 14. BÖLGE MÜDÜRLÜĞÜ
İL YOLLARI YILLIK ORTALAMA GÜNLÜK TRAFİK DEĞERLERİ VE HIZ BİLGİLERİ

							OTOMOBİL					ORTA YÜKLÜ TİCARİ TAŞIT				OTOBÜS				KAMYON				KMY+RÖMORK,ÇEKİCİ+YARI RÖMORK				AĞIR TAŞIT YÜZDESİ
BL. NO	İLİ	KKNO	DİLİM NO	UZUNLUK KM	SAYIM TÜRÜ	TOPLAM YOGT Taşıt/Gün	YOGT Taşıt/Gün	ORT.HIZ km/sa	%85'lik HIZ km/sa	HIZ İHLALİ %	YOGT Taşıt/Gün	ORT.HIZ km/sa	%85'lik HIZ km/sa	HIZ İHLALİ %	YOGT Taşıt/Gün	ORT.HIZ km/sa	%85'lik HIZ km/sa	HIZ İHLALİ %	YOGT Taşıt/Gün	ORT.HIZ km/sa	%85'lik HIZ km/sa	HIZ İHLALİ %	YOGT Taşıt/Gün	ORT.HIZ km/sa	%85'lik HIZ km/sa	HIZ İHLALİ %	
14	KÜTAHYA	43-55	2	11	OTSS1	822	620	91	110	51	100	89	109	66	1	82			50	79	94	47	51	72	81	19	12
14	KÜTAHYA	43-55	3	24	OTSS1	1.148	950	70	82	5	96	71	84	21	1	62			59	63	77	11	42	58	67	1	9
14	KÜTAHYA	43-56	0	7	OTSS1	200	175	55	68	0	21	56	71	5	0				3	44			1	28			2
14	KÜTAHYA	43-57	0	5	OTSS1	955	780	69	83	4	117	62	78	11	0				52	57	77	5	6	54			6
14	KÜTAHYA	43-58	0	24	OTSS1	1.291	1.082	66	82	6	156	67	82	19	5	63			43	67	84	20	5	62			4
14	KÜTAHYA	43-77	0	4	OTSS1	88	70	53	73	3	8	62			1	60			8	58			1	52			10
14	KÜTAHYA	43-78	1	26	OTSS1	1.395	1.186	65	78	3	117	63	77	11	1	50			68	59	76	10	23	58	71	2	7
14	KÜTAHYA	43-78	2	20	OTSS1	255	179	81	94	24	37	81	97	54	0				20	70	86	25	19	67	76	3	15
14	KÜTAHYA	43-79	1	16	OTSS1	1.835	1.313	73	88	12	211	71	85	22	42	71	80	14	170	68	84	23	99	64	77	7	15
14	KÜTAHYA	43-79	2	14	OTSS1	601	449	85	101	35	62	86	105	58	2	81			33	84	101	56	55	74	81	20	15
14	KÜTAHYA	43-80	1	25	TAHMİN	113	85				23				0				3				2				4
14	KÜTAHYA	43-80	2	4	OTSS1	768	482	65	78	11	159	64	79	20	1	78			35	59	90	17	91	56	77	4	16
14	KÜTAHYA	43-81	0	3	OTSS1	154	97	56	70	1	36	59	74	4	0				18	52	64	4	3	49			14
14	SAKARYA	54-53	0	3	OTSS1	569	215	78	95	23	39	75	92	30	5	78			85	67	79	14	225	64	73	3	55
14	YALOVA	77-50	1	6	HAM YOL																						
14	YALOVA	77-50	2	11	OTSS1	5.166	4.415	66	79	3	394	65	78	12	2	54			296	63	75	7	59	59	70	3	7
14	YALOVA	77-50	3	35	OTSS1	1.349	1.129	70	83	6	127	68	82	19	0				88	67	81	18	5	42			7
14	YALOVA	77-50	4	26	OTSS1	1.292	1.011	57	65	0	133	54	62	0	2	50			90	52	60	0	56	48	58	0	11
14	YALOVA	77-51	0	8	OTSS1	3.963	3.241	56	67	1	391	57	68	3	9	53			316	54	63	1	6	48			8

15.Bölge KASTAMONU



KARAYOLLARI 15.BÖLGE MÜDÜRLÜĞÜ - KASTAMONU

K A R A D E N İ Z

Doğanyurt
İnebolu
Abana
Bozkurt
Çatalzeytin
Ayancık
Cide
Kurucaşile
Şenpazar
Küre
Amasra
Bartın
Ulus
Pınarbaşı
Azdavay
Ağlı
Seydiler
Devrekani
Hanönü
Taşköprü
Boyabat
Daday
Kastamonu
Zonguldak
Kozlu
Çaycuma
Ereğli
Alaplı
Devrek
Yenice
Safranbolu
Karabük
Efllani
Araç
Akçakoca
Yığılca
Mengen
Eskipazar
Ovacık
Bayramören
Ilgaz
Tosya
Osmancık
Kargı
Düzce
Kaynaşlı
Bolu
Gerede
Yeniçağa
Dörtdivan
Çerkeş
Kurşunlu
Korgun
Yapraklı
İskilip
Oğuzlar
Orta
Çankırı
Bayat
Çamlıdere
Kızılcahamam
Eldivan
Şabanözü
Uğurludağ
Kızılırmak
Çubuk
Güdül
Kahramankazan
Sulakyurt
Sungurlu

| | | |

2019 YILI
KARAYOLLARI 15. BÖLGE MÜDÜRLÜĞÜ
İL YOLLARI TANIMLARI

BL. NO	İLİ	KKNO	DİLİM NO	UZUNLUK KM	BAŞLANGIÇ TANIMI	ARA NOKTA	SON TANIMI
15	ÇANKIRI	18-01	1	19	(765-04)D.Y.AYR.(ÇANKIRI)		(18-02) İL Y.AYR.(İKİZÖREN)
15	ÇANKIRI	18-01	2	10	(18-02) İL Y.AYR.(İKİZÖREN)		YAPRAKLI
15	ÇANKIRI	18-02	0	9	YAPRAKLI(18-01)İL Y.AYR.		İKİZÖREN
15	ÇANKIRI	18-03	0	32	(KASTAMONU-ÇANKIRI)İL SINIRI		İKİZÖREN(18-02)İL Y.AYR
15	ÇANKIRI	18-04	0	9	(KASTAMONU-ÇANKIRI)İL SINIRI		(KASTAMONU-ILGAZ)(765-03)D.Y.AYR.
15	ÇANKIRI	18-25	1	14	(ÇANKIRI-ÇORUM)(180-01)D.Y.AYR.		KIZILIRMAK
15	ÇANKIRI	18-25	2	8	KIZILIRMAK		(ÇANKIRI-ÇORUM)İL SINIRI
15	ÇANKIRI	18-26	0	17	SUNGURLU(18-25)İL Y.AYR.(KIZILIRMAK)		(ÇANKIRI-KIRIKKALE)İL SINIRI
15	ÇANKIRI	18-51	1	24	(ÇERKEŞ-KURŞUNLU)(100-14)D.Y.AYR.		ORTA
15	ÇANKIRI	18-51	2	25	ORTA	KARAÖREN	(ŞABANÖZÜ-ÇUBUK)(18-52)İL Y.AYR.
15	ÇANKIRI	18-52	1	15	(ÇANKIRI-KALECİK)(765-04/765-05)D.Y.AYR.		ELDİVAN
15	ÇANKIRI	18-52	2	22	ELDİVAN		ŞABANÖZÜ
15	ÇANKIRI	18-52	3	18	ŞABANÖZÜ	KARAMUSA	(ÇANKIRI-ANKARA)İL SINIRI
15	ÇANKIRI	18-53	0	25	(ŞABANÖZÜ-ÇUBUK)(18-52)İL Y.AYR.		(ÇANKIRI-KALECİK)(765-05)D.Y.AYR.
15	ÇANKIRI	18-75	0	31	(100-14)D.Y.AYR.(KURŞUNLU)		(765-04)D.Y.AYR.(KORGUN)
15	ÇANKIRI	18-76	0	1	(ILGAZ-KURŞUNLU)(100-14)D.Y.AYR.		BELÖREN
15	ÇANKIRI	18-77	1	8	(KASTAMONU-ÇANKIRI)İL SINIRI		(18-82) İL Y.AYR.(BAYRAMÖREN)
15	ÇANKIRI	18-77	2	8	(18-82) İL Y.AYR.(BAYRAMÖREN)		(18-81) İL Y.AYR.
15	ÇANKIRI	18-77	3	9	(18-81) İL Y.AYR.		KURŞUNLU(100-14)D.Y.AYR.
15	ÇANKIRI	18-79	0	2	(KARABÜK-ÇANKIRI)İL SINIRI		(ÇANKIRI-KARABÜK)İL SINIRI
15	ÇANKIRI	18-81	0	13	BOYALI(18-77)İL Y.AYR.		YEŞİLDUMLUPINAR
15	ÇANKIRI	18-82	0	6	BOYALI(18-77)İL Y.AYR.		BAYRAMÖREN
15	ÇANKIRI	18-83	1	2	KURŞUNLU(100-14)D.Y.AYR.		ILGAZ
15	ÇANKIRI	18-83	2	2	ILGAZ		KASTAMONU(765-03)D.Y.AYR.(ILGAZ GİRİŞLERİ)
15	KASTAMONU	37-01	1	5	(KASTAMONU-İNEBOLU)(765-01/765-02)D.Y.AYR.		DEVREKANİ
15	KASTAMONU	37-01	2	47	DEVREKANİ		(37-02 İL Y.AYR.(BOZKURT)
15	KASTAMONU	37-01	3	21	(37-2 İL Y.AYR.(BOZKURT)		(010-11)D.Y.AYR.(ÇATALZEYTİN)
15	KASTAMONU	37-02	1	2	(010-11)D.Y.AYR.(ABANA)		BOZKURT
15	KASTAMONU	37-02	2	19	BOZKURT		ÇATALZEYTİN(37-01)İL Y.AYR.
15	KASTAMONU	37-04	1	33	(KASTAMONU-HANÖNÜ)(030-04/030-05)D.Y.AYR(TAŞKÖPRÜ)		ÇİFTLİKKÖY
15	KASTAMONU	37-04	2	24	ÇİFTLİKKÖY		(TOSYA-KASTAMONU)(775-01)D.Y.AYR.
15	KASTAMONU	37-05	0	55	(İNEBOLU-ABANA)(010-11)D.Y.AYR.		DEVREKANİ(37-01)İL Y.AYR.
15	KASTAMONU	37-06	0	2	(KASTAMONU-TAŞKÖPRÜ)(030-04)D.Y.AYR.		(KASTAMONU-TOSYA)(775-01)D.Y.AYR.
15	KASTAMONU	37-25	0	3	(KASTAMONU-ÇANKIRI)(765-02)D.Y.AYR.		HAVA ALANI
15	KASTAMONU	37-27	0	24	(ILGAZ-TOSYA)(100-15)D.Y.AYR.		(KASTAMONU-ÇANKIRI) İL SINIRI

2019 YILI
KARAYOLLARI 15. BÖLGE MÜDÜRLÜĞÜ
İL YOLLARI YILLIK ORTALAMA GÜNLÜK TRAFİK DEĞERLERİ VE HIZ BİLGİLERİ

							OTOMOBİL					ORTA YÜKLÜ TİCARİ TAŞIT				OTOBÜS				KAMYON				KMY+RÖMORK,ÇEKİCİ+YARI RÖMORK				AĞIR TAŞIT YÜZDESİ
BL. NO	İLİ	KKNO	DİLİM NO	UZUNLUK KM	SAYIM TÜRÜ	TOPLAM YOGT Taşıt/Gün	YOGT Taşıt/Gün	ORT.HIZ km/sa	%85'lik HIZ km/sa	HIZ İHLALİ %	YOGT Taşıt/Gün	ORT.HIZ km/sa	%85'lik HIZ km/sa	HIZ İHLALİ %	YOGT Taşıt/Gün	ORT.HIZ km/sa	%85'lik HIZ km/sa	HIZ İHLALİ %	YOGT Taşıt/Gün	ORT.HIZ km/sa	%85'lik HIZ km/sa	HIZ İHLALİ %	YOGT Taşıt/Gün	ORT.HIZ km/sa	%85'lik HIZ km/sa	HIZ İHLALİ %	
15	ÇANKIRI	18-01	1	19	OTSS1	1.740	1.459	84	101	34	160	82	100	53	3	84			97	67	94	33	21	66	87	23	7
15	ÇANKIRI	18-01	2	10	OTSS1	601	493	86	105	42	74	80	98	55	1	87			25	82	101	59	8	50			5
15	ÇANKIRI	18-02	0	9	OTSS1	348	310	52	65	60	23	50	63	48	0				15	31	43	3	0				4
15	ÇANKIRI	18-03	0	32	OTSS1	609	498	80	94	22	70	78	95	44	2	67			33	67	83	24	6	72			6
15	ÇANKIRI	18-04	0	9	OTSS1	285	247	65	78	2	18	64	77	13	3	53			13	45	63	0	4	44			6
15	ÇANKIRI	18-25	1	14	OTSS1	755	559	93	111	57	92	89	109	74	1	84			54	77	88	46	49	73	81	17	14
15	ÇANKIRI	18-25	2	8	OTSS1	427	305	80	105	35	70	75	93	42	0				27	73	91	44	25	68	79	13	12
15	ÇANKIRI	18-26	0	17	OTSS1	397	302	58	77	70	72	59	73	75	0				17	45	68	37	6	39			6
15	ÇANKIRI	18-51	1	24	OTSS1	895	654	72	87	11	97	70	85	22	2	64			63	64	80	14	79	55	69	1	16
15	ÇANKIRI	18-51	2	25	OTSS1	1.695	1.341	80	96	26	164	78	95	46	3	80			105	70	88	30	82	61	75	7	11
15	ÇANKIRI	18-52	1	15	OTSS1	2.612	2.117	77	92	18	259	77	92	40	49	72	81	17	117	71	85	28	70	66	77	8	7
15	ÇANKIRI	18-52	2	22	OTSS1	1.304	997	81	95	25	148	78	93	43	29	71	79	11	90	72	85	29	40	66	79	15	10
15	ÇANKIRI	18-52	3	18	OTSS1	2.071	1.727	85	101	37	163	83	100	54	29	80	88	53	93	77	93	42	59	69	79	13	7
15	ÇANKIRI	18-53	0	25	HAM YOL																						
15	ÇANKIRI	18-75	0	31	OTSS1	725	550	81	97	29	110	77	95	45	0				44	73	91	33	21	67	75	19	9
15	ÇANKIRI	18-76	0	1	OTSS1	162	143	45	58	0	9	51			0				10	46		0	0				6
15	ÇANKIRI	18-77	1	8	OTSS1	181	149	56	70	0	23	49	66	0	0				8	47			1	39			5
15	ÇANKIRI	18-77	2	8	TAHMİN	288	230				40				0				17				1				6
15	ÇANKIRI	18-77	3	9	OTSS1	742	621	82	100	31	67	79	98	47	2	79			49	69	85	26	3	75			7
15	ÇANKIRI	18-79	0	2	G.TRAF	149	104				12				0				33				0				22
15	ÇANKIRI	18-81	0	13	OTSS1	111	93	58	72	0	11	63	74	3	1	60			5	55			1	42			5
15	ÇANKIRI	18-82	0	6	OTSS1	228	184	74	87	11	17	73	93	34	1	47			24	48	74	7	2	61			11
15	ÇANKIRI	18-83	1	2	OTSS1	2.556	2.022	59	72	78	294	57	70	70	11	57	69	67	192	49	62	44	37	47	56	38	9
15	ÇANKIRI	18-83	2	2	OTSS1	2.747	2.294	67	83	87	270	66	83	85	9	67			135	59	78	71	39	53	68	64	6
15	KASTAMONU	37-01	1	5	OTSS1	3.391	2.688	89	107	12	369	85	103	36	23	91	99	52	241	80	96	38	70	72	83	11	9
15	KASTAMONU	37-01	2	47	OTSS1	1.821	1.504	83	102	35	174	81	100	51	13	91	100	89	98	76	91	43	32	65	81	18	7
15	KASTAMONU	37-01	3	21	OTSS1	446	333	65	77	2	43	62	76	8	5	52			36	52	68	3	29	51	67	0	15
15	KASTAMONU	37-02	1	2	OTSS1	3.153	2.767	55	66	0	229	54	65	1	11	54	63	0	125	52	64	0	21	42	53	0	5
15	KASTAMONU	37-02	2	19	OTSS1	606	477	67	80	3	82	64	78	12	7	60			31	57	71	4	9	49			7
15	KASTAMONU	37-04	1	33	OTSS1	486	424	61	74	3	32	60	74	6	0				24	54	69	8	6	45			6
15	KASTAMONU	37-04	2	24	OTSS1	107	83	53	66	0	14	50	65	5	0				9	43			1	30			9
15	KASTAMONU	37-05	0	55	OTSS1	743	652	74	91	17	60	75	91	37	0				24	58	80	18	7	48			4
15	KASTAMONU	37-06	0	2	OTSS1	3.707	2.610	72	90	90	359	69	86	89	28	65	76	94	332	60	76	72	378	56	71	61	19
15	KASTAMONU	37-25	0	3	OTSS1	1.424	1.265	78	95	5	100	78	95	23	0				51	72	93	26	8	54			4
15	KASTAMONU	37-27	0	24	OTSS1	425	371	61	75	1	34	56	71	4	0				17	37	58	0	3	49			5

2019 YILI
KARAYOLLARI 15. BÖLGE MÜDÜRLÜĞÜ
İL YOLLARI TANIMLARI

BL. NO	İLİ	KKNO	DİLİM NO	UZUNLUK KM	BAŞLANGIÇ TANIMI	ARA NOKTA	SON TANIMI
15	KASTAMONU	37-28	0	10	(KASTAMONU-TOSYA)(775-01)D.Y.AYR.		(KASTAMONU-ILGAZ)(765-02)D.Y.AYR.
15	KASTAMONU	37-50	1	21	ARAÇ(030-03)D.Y.AYR.		İHSANGAZİ
15	KASTAMONU	37-50	2	29	İHSANGAZİ		(765-02)D.Y.AYR.(KASTAMONU)
15	KASTAMONU	37-51	0	29	(030-03)D.Y.AYR.(ARAÇ)		(EFLANİ-DADAY)(37-76)İL Y.AYR.
15	KASTAMONU	37-52	1	40	(ARAÇ-SAFRANBOLU)(030-02/030-03)D.Y.AYR.		BOYALI
15	KASTAMONU	37-52	2	6	BOYALI		(KASTAMONU-ÇANKIRI)İL SINIRI
15	KASTAMONU	37-53	0	8	(KASTAMONU-ILGAZ)(765-02)D.Y.AYR.		(KASTAMONU-ÇANKIRI)İL SINIRI
15	KASTAMONU	37-75	1	29	KASTAMONU(765-02)D.Y.AYR.		DADAY
15	KASTAMONU	37-75	2	41	DADAY		(37-78/37-77)İL Y.AYR.(AZDAVAY)
15	KASTAMONU	37-76	1	28	(KARABÜK-KASTAMONU)İL SINIRI		(37-51)İL Y.AYR.(ARAÇ)
15	KASTAMONU	37-76	2	6	(37-51)İL Y.AYR.(ARAÇ)		(37-75)İL Y.AYR.(DADAY)
15	KASTAMONU	37-77	0	21	(37-75/37-78)İL Y.AYR.(AZDAVAY)		(ŞENPAZAR-AĞLI)(759-01)D.Y.AYR.
15	KASTAMONU	37-78	1	25	(BARTIN-KASTAMONU) İL SINIRI		PINARBAŞI
15	KASTAMONU	37-78	2	24	PINARBAŞI		(37-77/37-75)İL Y.AYR.(AZDAVAY)
15	KASTAMONU	37-80	0	10	(759-01/759-02)D.Y.AYR.(AĞLI)		(KÜRE-KASTAMONU)(765-01)D.Y.AYR.
15	KASTAMONU	37-81	1	4	(765-01)D.Y.AYR.(İNEBOLU YÖNÜ)		KÜRE
15	KASTAMONU	37-81	2	3	KÜRE		(765-01)D.Y.AYR.(KASTAMONU YÖNÜ)
15	KASTAMONU	37-82	0	11	(37-78)İL Y.AYR.(PINARBAŞI)		(KASTAMONU-KARABÜK)İL SINIRI
15	ZONGULDAK	67-01	1	8	(750-01)D.Y.AYR.(ZONGULDAK)		KİLİMLİ
15	ZONGULDAK	67-01	2	9	KİLİMLİ		MUSLU
15	ZONGULDAK	67-01	3	13	MUSLU		FİLYOS
15	ZONGULDAK	67-01	4	11	FİLYOS		SALTUKOVA
15	ZONGULDAK	67-01	5	3	SALTUKOVA		(ÇAYCUMA-BARTIN)(010-07)D.Y.AYR.
15	ZONGULDAK	67-03	0	1	(ÇAYCUMA-BARTIN)(010-07)D.Y.AYR.		HAVAALANI
15	ZONGULDAK	67-25	1	6	ÇAYCUMA(010-07)D.Y.AYR.		PERŞEMBE
15	ZONGULDAK	67-25	2	11	PERŞEMBE		(ZONGULDAK-BARTIN)İL SINIRI
15	ZONGULDAK	67-28	0	3	YENİCE(030-11)D.Y.AYR.		GÖKÇEBEY
15	ZONGULDAK	67-31	1	7	(ZONGULDAK-DEVREK)(750-01)D.Y.AYR.		BEYCUMA
15	ZONGULDAK	67-31	2	15	BEYCUMA		DEVREK(67-32)İL Y.AYR.
15	ZONGULDAK	67-32	1	12	(ALAPLI-ZONGULDAK)(010-06)D.Y.AYR.		ORMANLI(67-50)İL Y.AYR.
15	ZONGULDAK	67-32	2	44	ORMANLI(67-50)İL Y.AYR.		(ZONGULDAK-MENGEN)(750-01)D.Y.AYR.(DEVREK)
15	ZONGULDAK	67-33	0	21	(DEVREK-MENGEN)(750-01)D.Y.AYR.		EĞERCİ
15	ZONGULDAK	67-50	0	29	(EREĞLİ-DEVREK)(67-32)İL Y.AYR.	ORMANLI	(EREĞLİ-ALAPLI)(010-06)D. Y.AYR.
15	ZONGULDAK	67-51	0	23	(010-06)D.Y.AYR.(ALAPLI)		(ZONGULDAK-DÜZCE)İL SINIRI(YIĞILCA YOLU)
15	ZONGULDAK	67-52	0	16	(010-06)D.Y.AYR.(ZONGULDAK YÖNÜ)		(010-06)D.Y.AYR.(ALAPLI YÖNÜ)

2019 YILI
KARAYOLLARI 15. BÖLGE MÜDÜRLÜĞÜ
İL YOLLARI YILLIK ORTALAMA GÜNLÜK TRAFİK DEĞERLERİ VE HIZ BİLGİLERİ

							OTOMOBİL					ORTA YÜKLÜ TİCARİ TAŞIT				OTOBÜS				KAMYON				KMY+RÖMORK,ÇEKİCİ+YARI RÖMORK				AĞIR TAŞIT YÜZDESİ
BL. NO	İLİ	KKNO	DİLİM NO	UZUNLUK KM	SAYIM TÜRÜ	TOPLAM YOGT Taşıt/Gün	YOGT Taşıt/Gün	ORT.HIZ km/sa	%85'lik HIZ km/sa	HIZ İHLALİ %	YOGT Taşıt/Gün	ORT.HIZ km/sa	%85'lik HIZ km/sa	HIZ İHLALİ %	YOGT Taşıt/Gün	ORT.HIZ km/sa	%85'lik HIZ km/sa	HIZ İHLALİ %	YOGT Taşıt/Gün	ORT.HIZ km/sa	%85'lik HIZ km/sa	HIZ İHLALİ %	YOGT Taşıt/Gün	ORT.HIZ km/sa	%85'lik HIZ km/sa	HIZ İHLALİ %	
15	KASTAMONU	37-28	0	10	OTSS1	2.934	2.043	90	109	14	234	85	105	41	26	83	93	25	267	69	88	20	364	65	78	3	22
15	KASTAMONU	37-50	1	21	OTSS1	406	318	61	74	1	53	54	71	3	0				30	57	70	1	5	48			9
15	KASTAMONU	37-50	2	29	OTSS1	1.625	1.395	82	98	30	137	80	98	54	0				63	75	90	45	30	54	71	7	6
15	KASTAMONU	37-51	0	29	OTSS1	170	143	53	67	64	14	52	66	60	0				12	47	56	32	1	23			8
15	KASTAMONU	37-52	1	40	OTSS1	346	248	58	68	0	19	50	62	1	0				72	29	43	0	7	45			23
15	KASTAMONU	37-52	2	6	G.TRAF	181	149				23				0				8				1				5
15	KASTAMONU	37-53	0	8	OTSS1	283	226	62	75	2	34	59	70	6	3	55			16	55	65	5	4	49			7
15	KASTAMONU	37-75	1	29	OTSS1	2.338	1.980	84	100	34	172	82	100	56	3	87			150	76	89	42	33	66	83	22	8
15	KASTAMONU	37-75	2	41	OTSS1	299	240	58	75	1	25	66	79	13	1	63			29	58	72	1	4	62			11
15	KASTAMONU	37-76	1	28	OTSS1	523	421	68	84	87	42	71	86	90	0				48	59	74	75	12	64	72	94	12
15	KASTAMONU	37-76	2	6	TAHMİN	697	552				54				0				79				12				13
15	KASTAMONU	37-77	0	21	OTSS1	758	545	80	97	28	89	81	97	51	0				88	73	89	34	36	71	86	25	16
15	KASTAMONU	37-78	1	25	OTSS1	425	356	64	77	88	40	62	75	82	0				24	53	65	64	5	57			7
15	KASTAMONU	37-78	2	24	OTSS1	547	391	64	79	4	68	67	80	15	4	63			51	58	72	4	33	59	71	2	15
15	KASTAMONU	37-80	0	10	OTSS1	243	199	76	90	15	25	74	94	34	0				9	67			10	67	83	20	8
15	KASTAMONU	37-81	1	4	OTSS1	535	380	48	57	0	65	44	55	0	2	44			62	44	51	0	26	40	50	0	17
15	KASTAMONU	37-81	2	3	OTSS1	752	501	58	69	0	80	58	69	3	2	51			89	56	65	1	80	56	63	0	22
15	KASTAMONU	37-82	0	11	OTSS1	426	309	81	99	30	44	80	99	46	6	64			46	69	89	28	21	56	76	6	16
15	ZONGULDAK	67-01	1	8	OTSS1	1.765	1.303	37	47	8	394	31	39	3	1	30			60	33	42	3	7	28			4
15	ZONGULDAK	67-01	2	9	TAHMİN	5.252	4.349				555				0				339				9				7
15	ZONGULDAK	67-01	3	13	OTSS1	1.252	1.015	59	69	0	122	56	66	1	0				107	54	63	0	8	48			9
15	ZONGULDAK	67-01	4	11	TAHMİN	2.121	1.661				248				0				178				34				10
15	ZONGULDAK	67-01	5	3	OTSS1	2.788	2.294	74	90	15	251	73	89	33	2	62			196	69	84	22	45	61	73	5	9
15	ZONGULDAK	67-03	0	1	OTSS1	2.053	1.765	55	67	64	177	52	65	59	1	45			106	52	63	55	4	41			5
15	ZONGULDAK	67-25	1	6	OTSS1	5.528	4.423	83	101	7	463	80	99	28	8	80			419	72	88	21	215	72	82	8	11
15	ZONGULDAK	67-25	2	11	G.TRAF	2.284	1.665				222				9				207				181				17
15	ZONGULDAK	67-28	0	3	OTSS1	5.394	4.548	49	59	0	580	47	57	0	3	47			222	43	54	0	41	40	52	0	5
15	ZONGULDAK	67-31	1	7	OTSS1	993	823	56	67	1	105	55	66	2	0				61	52	64	2	4	45			6
15	ZONGULDAK	67-31	2	15	OTSS1	1.478	1.260	58	72	55	161	54	69	47	0				47	51	66	41	10	48	59	29	4
15	ZONGULDAK	67-32	1	12	OTSS1	6.084	5.281	66	81	6	446	66	80	15	2	50			267	65	79	13	88	60	72	3	6
15	ZONGULDAK	67-32	2	44	OTSS1	1.205	968	51	63	0	134	50	61	1	0				100	46	57	0	3	37			9
15	ZONGULDAK	67-33	0	21	OTSS1	1.838	1.547	64	75	1	200	63	74	5	1	39			81	57	68	3	9	49			5
15	ZONGULDAK	67-50	0	29	OTSS1	1.420	1.263	47	56	0	100	46	54	0	0				52	46	53	0	5	39			4
15	ZONGULDAK	67-51	0	23	OTSS1	2.335	1.973	54	67	1	141	52	63	3	0				64	51	63	1	157	53	62	0	9
15	ZONGULDAK	67-52	0	16	HAM YOL																						

2019 YILI
KARAYOLLARI 15. BÖLGE MÜDÜRLÜĞÜ
İL YOLLARI TANIMLARI

BL. NO	İLİ	KKNO	DİLİM NO	UZUNLUK KM	BAŞLANGIÇ TANIMI	ARA NOKTA	SON TANIMI
15	BARTIN	74-01	1	29	BARTIN(010-08)D.Y.AYR.		ARIT
15	BARTIN	74-01	2	6	ARIT		AYDINLAR
15	BARTIN	74-02	0	1	(AMASRA-KURUCAŞİLE)(010-08)D.Y.AYR.		ÇAKRAZ
15	BARTIN	74-03	0	5	(BARTIN-KURUCAŞİLE)(010-08)D.Y.AYR.		AMASRA
15	BARTIN	74-25	1	11	(BARTIN-SAFRANBOLU)(755-01)D.Y.AYR.		ULUS
15	BARTIN	74-25	2	30	ULUS		(BARTIN-KASTAMONU)İL SINIRI (AZDAVAY YOLU)
15	BARTIN	74-26	1	15	(PERŞEMBE-BARTIN)(74-50)İL Y.AYR.		KUMLUCA
15	BARTIN	74-26	2	19	KUMLUCA		(BARTIN-SAFRANBOLU)(755-01)D.Y.AYR.
15	BARTIN	74-50	1	9	(ZONGULDAK-BARTIN)İL SINIRI		KOZCAĞIZ
15	BARTIN	74-50	2	11	KOZCAĞIZ		(BARTIN-ÇAYCUMA)(010-08)D.Y.AYR.
15	BARTIN	74-51	0	27	(BARTIN-KUMLUCA)(74-26) İL Y. AYR.(KOZCAĞIZ)		(BARTIN-KARABÜK) İL SINIRI
15	KARABÜK	78-01	0	1	(BARTIN-SAFRANBOLU)(755-02)D.Y.AYR.		OVACUMA
15	KARABÜK	78-02	1	27	(BARTIN-SAFRANBOLU)(755-02)D.Y.AYR.		EFLANİ
15	KARABÜK	78-02	2	8	EFLANİ		(78-03) İL Y. AYR. (PINARBAŞI)
15	KARABÜK	78-02	3	6	(78-03) İL Y. AYR. (PINARBAŞI)		(KARABÜK-KASTAMONU)İL SINIRI
15	KARABÜK	78-03	0	10	EFLANİ(78-02)İL Y.AYR.		(KARABÜK-KASTAMONU)İL SINIRI
15	KARABÜK	78-04	0	4	(KARABÜK-ARAÇ)(030-01)D.Y.AYR.		SAFRANBOLU
15	KARABÜK	78-25	1	5	(KARABÜK-ESKİPAZAR)(755-03)D.Y.AYR.		OVACIK YOLU İLK 5 KM
15	KARABÜK	78-25	2	25	OVACIK YOLU İLK 5 KM		(78-27) İL Y.AYR.(OVACIK)
15	KARABÜK	78-25	3	15	(78-27) İL Y.AYR.(OVACIK)		(KARABÜK-ÇANKIRI)İL SINIRI
15	KARABÜK	78-26	0	19	(ÇANKIRI-KARABÜK)İL SINIRI		(GEREDE-ÇERKEŞ)(100-13)D.Y.AYR.
15	KARABÜK	78-27	1	25	(KARABÜK-ARAÇ)(030-01/030-02)D.Y.AYR.		OVACIK
15	KARABÜK	78-27	2	8	OVACIK		(KARABÜK(78-25)İL Y.AYR.
15	KARABÜK	78-50	1	30	(BOLU-KARABÜK)İL SINIRI		ESKİPAZAR
15	KARABÜK	78-50	2	3	ESKİPAZAR		KARABÜK(755-03)D.Y.AYR.
15	KARABÜK	78-75	0	14	(BARTIN-KARABÜK) İL SINIRI		(YENİCE-KARABÜK)(030-12)D.Y.AYR.

2019 YILI
KARAYOLLARI 15. BÖLGE MÜDÜRLÜĞÜ
İL YOLLARI YILLIK ORTALAMA GÜNLÜK TRAFİK DEĞERLERİ VE HIZ BİLGİLERİ

							OTOMOBİL				ORTA YÜKLÜ TİCARİ TAŞIT				OTOBÜS				KAMYON				KMY+RÖMORK,ÇEKİCİ+YARI RÖMORK				AĞIR TAŞIT YÜZDESİ
BL. NO	İLİ	KKNO	DİLİM NO	UZUNLUK KM	SAYIM TÜRÜ	TOPLAM YOGT Taşıt/Gün	YOGT Taşıt/Gün	ORT.HIZ km/sa	%85'lik HIZ km/sa	HIZ İHLALİ %	YOGT Taşıt/Gün	ORT.HIZ km/sa	%85'lik HIZ km/sa	HIZ İHLALİ %	YOGT Taşıt/Gün	ORT.HIZ km/sa	%85'lik HIZ km/sa	HIZ İHLALİ %	YOGT Taşıt/Gün	ORT.HIZ km/sa	%85'lik HIZ km/sa	HIZ İHLALİ %	YOGT Taşıt/Gün	ORT.HIZ km/sa	%85'lik HIZ km/sa	HIZ İHLALİ %	
15	BARTIN	74-01	1	29	OTSS1	2.785	2.348	59	70	1	286	59	69	3	0				126	54	64	0	25	46	57	0	5
15	BARTIN	74-01	2	6	OTSS1	420	313	66	82	7	80	66	79	13	0				26	69	81	15	1	51			7
15	BARTIN	74-02	0	1	OTSS1	884	722	37	49	13	81	39	51	16	0				81	36	46	6	0				9
15	BARTIN	74-03	0	5	OTSS1	3.721	3.301	77	92	18	211	77	93	42	18	71	85	23	171	72	87	30	20	60	77	13	5
15	BARTIN	74-25	1	11	OTSS1	2.038	1.645	84	100	32	202	79	95	44	10	80		54	156	73	87	31	25	69	80	15	9
15	BARTIN	74-25	2	30	OTSS1	885	764	71	85	8	67	67	83	20	0				39	56	75	6	15	52	71	1	6
15	BARTIN	74-26	1	15	OTSS1	1.141	941	74	89	14	110	74	88	33	0				77	69	82	18	13	63	76	9	8
15	BARTIN	74-26	2	19	OTSS1	554	457	58	70	0	62	60	74	6	0				30	55	67	1	5	49			6
15	BARTIN	74-50	1	9	OTSS1	2.284	1.665	89	107	45	222	88	107	64	9	83			207	79	92	45	181	75	84	28	17
15	BARTIN	74-50	2	11	OTSS1	6.093	4.972	76	90	14	521	75	89	32	49	70	82	21	404	70	83	21	147	66	76	7	9
15	BARTIN	74-51	0	27	OTSS1	838	724	57	68	0	71	58	69	3	0				40	55	65	0	3	38			5
15	KARABÜK	78-01	0	1	OTSS1	698	529	37	45	6	58	36	44	3	0				109	36	44	4	2	27			16
15	KARABÜK	78-02	1	27	OTSS1	1.538	1.137	79	95	24	137	77	94	43	8	72			116	71	87	32	140	62	73	4	17
15	KARABÜK	78-02	2	8	OTSS1	874	652	81	96	25	104	80	97	46	5	70			81	71	85	26	32	70	81	15	13
15	KARABÜK	78-02	3	6	G.TRAF	523	421				42				0				48				12				12
15	KARABÜK	78-03	0	10	G.TRAF	426	309				44				6				46				21				16
15	KARABÜK	78-04	0	4	OTSS1	23.189	20.918	65	79	67	1.365	63	77	63	43	58	68	62	644	60	72	60	219	62	72	67	4
15	KARABÜK	78-25	1	5	OTSS1	798	615	76	92	17	98	76	92	42	0				71	63	79	13	14	64	79	10	11
15	KARABÜK	78-25	2	25	TAHMİN	349	133				33				0				174				9				52
15	KARABÜK	78-25	3	15	OTSS1	86	58	55	66	0	15	56	75	4	0				12	37	55	0	1	61			14
15	KARABÜK	78-26	0	19	OTSS1	149	104	65	79	87	12	63	74	85	0				33	57	67	78	0				22
15	KARABÜK	78-27	1	25	OTSS1	113	94	52	71	53	10	49	70	47	0				9	57			0				8
15	KARABÜK	78-27	2	8	OTSS1	289	217	59	72	83	39	60	72	85	0				27	49	60	46	6	48			11
15	KARABÜK	78-50	1	30	OTSS1	444	409	56	69	0	28	56	68	2	1	45			5	52			1	56			1
15	KARABÜK	78-50	2	3	OTSS1	3.501	2.980	63	77	83	358	58	73	71	1	44			129	52	68	54	33	47	65	41	5
15	KARABÜK	78-75	0	14	OTSS1	1.063	873	63	74	1	138	59	71	3	0				45	56	70	2	7	49			5

16.Bölge SİVAS

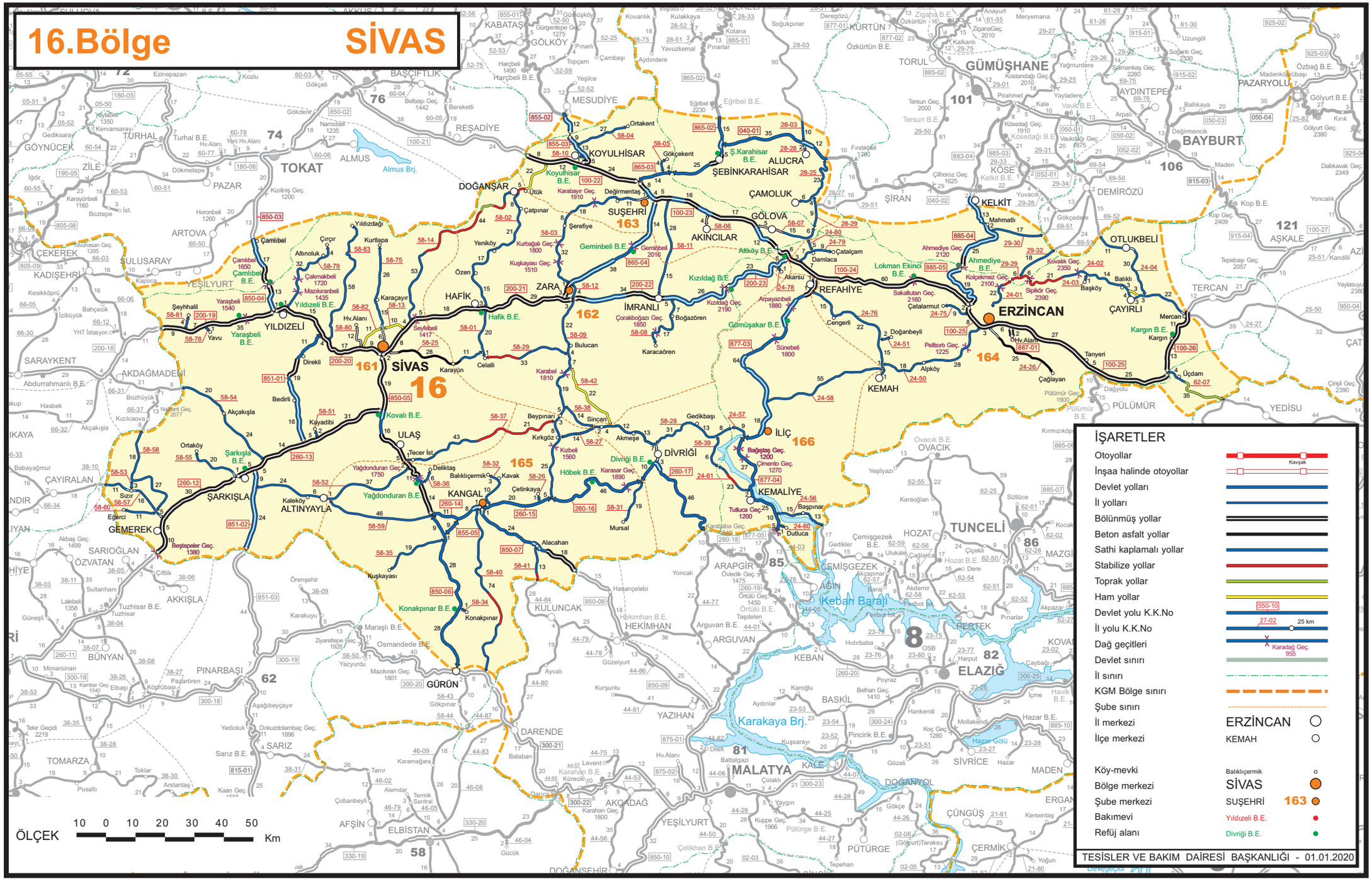

KARAYOLLARI 16.BÖLGE MÜDÜRLÜĞÜ - SİVAS

2019
İL YOLLARI TRAFİK HACİM HARİTASI

YILLIK ORTALAMA GÜNLÜK TRAFİK DEĞERLERİ (YOGT)

TRAFİK HACMİ	TOPLAM TAŞIT/GÜN
	0 - 2 999
	3 000 - 5 999
	6 000 - 9 999
	10 000 - 19 999
	20 000 - 49 999
	50 000 ve Üzeri

İŞARETLER

- Taşınabilir Taşıt Sayım ve Sınıflandırma İstasyonu
- Tahmin
- El Sayımı
- Tünel

1120	Otomobil
276	Orta Yüklü Ticari Taşıt
100	Otobüs
547	Kamyon
24	Kamyon+Römork,Çekici+Yarı Römork
2067	Toplam

KARAYOLLARI GENEL MÜDÜRLÜĞÜ

2019 YILI
KARAYOLLARI 16. BÖLGE MÜDÜRLÜĞÜ
İL YOLLARI TANIMLARI

BL. NO	İLİ	KKNO	DİLİM NO	UZUNLUK KM	BAŞLANGIÇ TANIMI	ARA NOKTA	SON TANIMI
16	ERZİNCAN	24-01	0	22	ERZİNCAN		(ERZİNCAN-GÜMÜŞHANE)İL SINIRI
16	ERZİNCAN	24-02	1	21	GÜMÜŞHANE-ERZINCAN İL SINIRI		(24-03) İL YOLU AYR -BAŞKÖY
16	ERZİNCAN	24-02	2	17	(24-03) İL YOLU AYR -BAŞKÖY		ÇAYIRLI
16	ERZİNCAN	24-02	3	6	ÇAYIRLI		(24-04) İL Y.AYR.(OTLUKBELİ)
16	ERZİNCAN	24-02	4	22	(24-04) İL Y.AYR.(OTLUKBELİ)		(TERCAN-ÜÇDAM)(100-26)D.Y.AYR.
16	ERZİNCAN	24-03	0	1	(ERZİNCAN-ÇAYIRLI)(24-02)İL Y.AYR.		BAŞKÖY
16	ERZİNCAN	24-04	1	30	(ÇAYIRLI-TERCAN)(24-02)İL Y.AYR.		OTLUKBELİ
16	ERZİNCAN	24-04	2	11	OTLUKBELİ		(ERZİNCAN-BAYBURT)İL SINIRI
16	ERZİNCAN	24-26	0	25	ERZİNCAN(24-50)İL Y.AYR.		ÇAĞLAYAN
16	ERZİNCAN	24-50	1	28	ERZİNCAN(100-25)D.Y.AYR		ALPKÖY
16	ERZİNCAN	24-50	2	18	ALPKÖY		(REFAHİYE-KEMAH)(24-76)İL Y.AYR.
16	ERZİNCAN	24-51	0	2	(KEMAH-REFAHİYE)(24-76)İL Y.AYR.		DOĞANBEYLİ
16	ERZİNCAN	24-56	1	15	(KEMALİYE-ARAPGİR)(877-04)D. Y.AYR.		BAŞPINAR
16	ERZİNCAN	24-56	2	13	BAŞPINAR		ERZİNCAN-TUNCELİ İL SNR. ÇEMİŞGEZEK Y
16	ERZİNCAN	24-57	0	9	(SİVAS-ERZİNCAN)İL SINIRI		(REFAHİYE-KEMALİYE)(877-03/877-04)D.Y.AYR.
16	ERZİNCAN	24-58	0	55	(REFAHİYE-İLİÇ)(877-03)D.Y.AYR.		(KEMAH-REFAHİYE)(24-76)İL Y.AYR.
16	ERZİNCAN	24-60	0	1	(KEMALİYE-ARAPGİR)(877-04)D. Y.AYR.		DUTLUCA
16	ERZİNCAN	24-61	0	23	(SİVAS-ERZİNCAN) İL SINIRI		KEMALİYE(877-04) D.Y.AYR.
16	ERZİNCAN	24-75	0	9	ERZİNCAN(100-25)D.Y.AYR.		ÇATALARMUT
16	ERZİNCAN	24-76	1	15	(REFAHİYE-İLİÇ)(877-03)D.Y.AYR.		ÇENGERLER
16	ERZİNCAN	24-76	2	22	ÇENGERLER		(24-51) İL Y.AYR.(DOĞANBEYLİ)
16	ERZİNCAN	24-76	3	15	(24-51) İL Y.AYR.(DOĞANBEYLİ)		(24-50) İL Y.AYR.(ALPKÖY)
16	ERZİNCAN	24-76	4	2	(24-50) İL Y.AYR.(ALPKÖY)		KEMAH
16	ERZİNCAN	24-78	0	1	(REFAHİYE-İMRANLI)(200-23)D.Y.AYR.		AKARSU
16	ERZİNCAN	24-79	1	7	(REFAHİYE-SUŞEHRİ)(100-24)D.Y.AYR.		DAMLACA
16	ERZİNCAN	24-79	2	9	DAMLACA		ÇATALÇAM
16	ERZİNCAN	24-80	0	5	(GÖLOVA-ÇAMOLUK)(58-07)İL Y.AYR.	ÇAT	ÇATALÇAM(24-79)İL Y.AYR.(DAMLACA)
16	GİRESUN	28-03	4	10	HURMAKIRAN MEVKİİ YAĞLIDERE KÖPRÜSÜ	YAĞLIDERE	ALUCRA(040-01)D.Y.AYR.
16	GİRESUN	28-25	1	23	(ALUCRA-ŞİRAN)(040-01)D.Y.AYR.		(28-29) İL Y.AYR.(GÖLOVA)
16	GİRESUN	28-25	2	6	(28-29) İL Y.AYR.(GÖLOVA)		ÇAMOLUK
16	GİRESUN	28-28	0	2	(ŞEBİNKARAHİSAR-ŞİRAN)(040-01)D.Y.AYR.		ALUCRA
16	GİRESUN	28-29	1	9	ÇAMOLUK(28-25)İL Y.AYR.		(28-27)İL Y.AYR.
16	GİRESUN	28-29	2	4	(28-27)İL Y.AYR.		(GİRESUN-SİVAS)İL SINIRI
16	GÜMÜŞHANE	29-29	0	12	ERZINCAN-GÜMÜŞHANE İL SNR		GÜMÜŞHANE-ERZINCAN İL SNR
16	GÜMÜŞHANE	29-30	0	17	(KELKİT-ERZİNCAN)(885-04)D.Y.AYR.		(BAYBURT-GÜMÜŞHANE)İL SINIRI

2019 YILI
KARAYOLLARI 16. BÖLGE MÜDÜRLÜĞÜ
İL YOLLARI YILLIK ORTALAMA GÜNLÜK TRAFİK DEĞERLERİ VE HIZ BİLGİLERİ

							OTOMOBİL					ORTA YÜKLÜ TİCARİ TAŞIT				OTOBÜS				KAMYON				KMY+RÖMORK,ÇEKİCİ+YARI RÖMORK				AĞIR TAŞIT YÜZDESİ
BL. NO	İLİ	KKNO	DİLİM NO	UZUNLUK KM	SAYIM TÜRÜ	TOPLAM YOGT Taşıt/Gün	YOGT Taşıt/Gün	ORT.HIZ km/sa	%85'lik HIZ km/sa	HIZ İHLALİ %	YOGT Taşıt/Gün	ORT.HIZ km/sa	%85'lik HIZ km/sa	HIZ İHLALİ %	YOGT Taşıt/Gün	ORT.HIZ km/sa	%85'lik HIZ km/sa	HIZ İHLALİ %	YOGT Taşıt/Gün	ORT.HIZ km/sa	%85'lik HIZ km/sa	HIZ İHLALİ %	YOGT Taşıt/Gün	ORT.HIZ km/sa	%85'lik HIZ km/sa	HIZ İHLALİ %	
16	ERZİNCAN	24-01	0	22	OTSS1	328	292	61	81	8	31	65	83	19	0				4	59			1	47			1
16	ERZİNCAN	24-02	1	21	TAHMİN	77	55				13				0				8				1				12
16	ERZİNCAN	24-02	2	17	OTSS1	689	516	78	97	26	103	79	98	47	0				44	74	93	39	26	60	78	10	10
16	ERZİNCAN	24-02	3	6	OTSS1	734	536	66	87	11	118	72	89	34	3	74			58	65	79	13	19	63	72	3	10
16	ERZİNCAN	24-02	4	22	OTSS1	837	593	91	111	54	140	88	107	67	4	88			76	80	96	54	24	71	81	21	12
16	ERZİNCAN	24-03	0	1	OTSS1	41	35	44	56	0	6	47			0				0				0				0
16	ERZİNCAN	24-04	1	30	OTSS1	526	375	74	94	22	78	76	93	41	1	83			47	67	82	22	25	62	75	5	14
16	ERZİNCAN	24-04	2	11	OTSS1	232	168	41	59	0	44	47	60	0	1	24			15	40	55	3	4	35			8
16	ERZİNCAN	24-26	0	25	OTSS1	2.860	2.277	72	87	10	417	73	87	30	1	71			115	64	79	13	50	44	67	3	6
16	ERZİNCAN	24-50	1	28	OTSS1	1.287	975	71	86	10	209	73	88	30	0				76	70	85	25	27	63	75	5	8
16	ERZİNCAN	24-50	2	18	OTSS1	695	484	68	78	2	129	69	84	27	0				57	63	78	12	25	51	63	0	12
16	ERZİNCAN	24-51	0	2	OTSS1	59	46	58	79	3	7	58			0				6	51			0				10
16	ERZİNCAN	24-56	1	15	OTSS1	86	67	46	57	0	16	49	59	0	0				3	38			0				3
16	ERZİNCAN	24-56	2	13	TAHMİN	36	30				5				0				1				0				3
16	ERZİNCAN	24-57	0	9	OTSS1	255	161	57	68	0	61	57	71	2	0				10	49	61	0	23	48	57	0	13
16	ERZİNCAN	24-58	0	55	OTSS1	378	276	85	103	39	67	87	105	67	0				22	81	94	55	13	68	78	10	9
16	ERZİNCAN	24-60	0	1	OTSS1	111	81	34	44	0	21	34	44	0	2	23			6	35			1	35			6
16	ERZİNCAN	24-61	0	23	TAHMİN	98	66				25				0				4				3				7
16	ERZİNCAN	24-75	0	9	OTSS1	479	368	54	66	0	55	53	66	3	0				50	39	52	1	6	34			12
16	ERZİNCAN	24-76	1	15	OTSS1	361	299	73	91	17	51	76	92	39	1	64			8	51			2	48			3
16	ERZİNCAN	24-76	2	22	OTSS1	211	180	64	78	2	26	69	79	13	1	62			4	50			0				2
16	ERZİNCAN	24-76	3	15	OTSS1	218	168	72	87	9	40	71	87	27	1	74			8	67			1	27			4
16	ERZİNCAN	24-76	4	2	OTSS1	1.344	1.085	47	56	39	202	47	59	37	2	35			55	46	55	35	0				4
16	ERZİNCAN	24-78	0	1	OTSS1	84	71	34	43	0	9	35			0				4	26			0				5
16	ERZİNCAN	24-79	1	7	TAHMİN	329	255				40				0				30				4				10
16	ERZİNCAN	24-79	2	9	OTSS1	112	86	54	68	1	17	55	65	0	0				8	50			1	47			8
16	ERZİNCAN	24-80	0	5	OTSS1	180	126	49	58	0	18	49	57	0	0				31	42	50	0	5	38			20
16	GİRESUN	28-03	4	10	OTSS1	149	114	49	63	0	29	49	60	1	0				6	36			0				4
16	GİRESUN	28-25	1	23	OTSS1	195	142	62	75	1	38	63	76	10	0				14	50	71	2	1	49			8
16	GİRESUN	28-25	2	6	OTSS1	669	529	69	83	7	86	70	84	22	2	63			47	57	80	15	5	64			8
16	GİRESUN	28-28	0	2	OTSS1	1.178	925	49	60	0	177	48	59	1	10	44	51	0	56	39	51	0	10	34	44	0	6
16	GİRESUN	28-29	1	9	G.TRAF	848	597				85				17				57				92				18
16	GİRESUN	28-29	2	4	OTSS1	547	421	52	63	0	82	51	64	2	3	43			36	39	54	0	5	33			7
16	GÜMÜŞHANE	29-29	0	12	HAM YOL																						
16	GÜMÜŞHANE	29-30	0	17	OTSS1	492	367	56	64	0	80	53	64	1	0				30	46	61	1	15	40	54	0	9

2019 YILI
KARAYOLLARI 16. BÖLGE MÜDÜRLÜĞÜ
İL YOLLARI TANIMLARI

BL. NO	İLİ	KKNO	DİLİM NO	UZUNLUK KM	BAŞLANGIÇ TANIMI	ARA NOKTA	SON TANIMI
16	GÜMÜŞHANE	29-32	0	18	(BAYBURT-GÜMÜŞHANE)İL SINIRI		(ERZİNCAN-ÇAYIRLI)(29-29)İL Y.AYR.
16	SİVAS	58-01	0	21	(HAFİK-ZARA)(200-21)D.Y.AYR.		CELALLİ
16	SİVAS	58-02	1	15	(HAFİK-ZARA)(200-21)D.Y.AYR.		ÖZEN
16	SİVAS	58-02	2	46	ÖZEN	YENİKÖY	DOĞANŞAR
16	SİVAS	58-02	3	5	DOĞANŞAR		ÜTÜK
16	SİVAS	58-02	4	22	ÜTÜK		(REŞADİYE-KOYULHİSAR)(100-22)D.Y.AYR.
16	SİVAS	58-03	1	1	KOYULHİSAR(100-23)D.Y.AYR.		SUŞEHRİ
16	SİVAS	58-03	2	37	SUŞEHRİ		ŞEREFİYE
16	SİVAS	58-03	3	32	ŞEREFİYE		ZARA (865-04) D.Y.AYR.
16	SİVAS	58-04	0	27	(KOYULHİSAR-MESUDİYE)(855-03)D.Y.AYR.		ORTAKENT
16	SİVAS	58-05	0	4	ŞEBİNKARAHİSAR(865-03)D.Y.AYR.		GÖKÇEKENT
16	SİVAS	58-06	0	4	(SUŞEHRİ-REFAHİYE)(100-23)D.Y.AYR.		AKINCILAR
16	SİVAS	58-07	1	5	(SUŞEHRİ-REFAHİYE)(100-23)D.Y.AYR.		(SİVAS-GİRESUN)İL SINIRI(ALUCRA YOLU)
16	SİVAS	58-07	2	21	GÖLOVA		(SİVAS-GİRESUN)İL SINIRI
16	SİVAS	58-08	0	24	(İMRANLI-REFAHİYE)(200-22)D.Y.AYR.		KARACAÖREN
16	SİVAS	58-09	1	22	(HAFİK-İMRANLI)(200-21/200-22)D.Y.AYR.		BULACAN
16	SİVAS	58-09	2	30	BULACAN		(58-38) İL Y.AYR.
16	SİVAS	58-09	3	16	(58-38) İL Y.AYR.	BEYPINARI	KIRKGÖZ
16	SİVAS	58-09	4	25	KIRKGÖZ		(KANGAL-DİVRİĞİ)(260-15/260-16)D.Y.AYR.
16	SİVAS	58-10	0	1	(MESUDİYE-SUŞEHRİ)(855-03)D.Y.AYR.		KOYULHİSAR
16	SİVAS	58-11	1	28	SUŞEHRİ-REFAHİYE-(100-23)DY AYR		KURUGÖL KÖYÜ YOL AYR
16	SİVAS	58-11	2	15	KURUGÖL KÖYÜ YOL AYR.		(200-22)D.Y.AYR.(İMRANLI)
16	SİVAS	58-12	0	4	(865-04)D.Y.AYR.		HAFİK(200-21)D.Y.AYR.
16	SİVAS	58-13	0	10	KARAÇAYIR(58-75) İL Y.AYR.		(SİVAS-HAFİK)(200-21)D.Y.AYR.
16	SİVAS	58-14	0	97	(SİVAS-HAFİK)(200-21)D.Y.AYR.		DOĞANŞAR
16	SİVAS	58-25	1	28	(SİVAS-HAFİK)(200-21)D.Y.AYR.		KARAYÜN
16	SİVAS	58-25	2	11	KARAYÜN		(HAFİK-CELALLİ)(58-01)İL Y.AYR.
16	SİVAS	58-26	0	1	(KANGAL-DİVRİĞİ)(260-15)D.Y.AYR.		ÇETİNKAYA
16	SİVAS	58-27	1	14	BEYPINARI (58-09) İL Y.AYR.		(58-38) İL Y.AYR.
16	SİVAS	58-27	2	31	(58-38) İL Y.AYR.	SİNCAN	(58-28) İL Y.AYR. (GEDİKBAŞI)
16	SİVAS	58-27	3	7	(58-28) İL Y.AYR. (GEDİKBAŞI)		DİVRİĞİ
16	SİVAS	58-27	4	3	DİVRİĞİ		(KANGAL-ARAPGİR)(260-17)D.Y.AYR.
16	SİVAS	58-28	1	31	(SİNCAN-DİVRİĞİ)(58-27)İL Y.AYR.		GEDİKBAŞI
16	SİVAS	58-28	2	13	GEDİKBAŞI		(58-39) İL Y.AYR.KEMALİYE
16	SİVAS	58-28	3	8	(58-39) İL Y.AYR.KEMALİYE		(SİVAS-ERZİNCAN) İL SINIRI

2019 YILI
KARAYOLLARI 16. BÖLGE MÜDÜRLÜĞÜ
İL YOLLARI YILLIK ORTALAMA GÜNLÜK TRAFİK DEĞERLERİ VE HIZ BİLGİLERİ

							OTOMOBİL					ORTA YÜKLÜ TİCARİ TAŞIT				OTOBÜS				KAMYON				KMY+RÖMORK,ÇEKİCİ+YARI RÖMORK				AĞIR TAŞIT YÜZDESİ
BL. NO	İLİ	KKNO	DİLİM NO	UZUNLUK KM	SAYIM TÜRÜ	TOPLAM YOGT Taşıt/Gün	YOGT Taşıt/Gün	ORT.HIZ km/sa	%85'lik HIZ km/sa	HIZ İHLALİ %	YOGT Taşıt/Gün	ORT.HIZ km/sa	%85'lik HIZ km/sa	HIZ İHLALİ %	YOGT Taşıt/Gün	ORT.HIZ km/sa	%85'lik HIZ km/sa	HIZ İHLALİ %	YOGT Taşıt/Gün	ORT.HIZ km/sa	%85'lik HIZ km/sa	HIZ İHLALİ %	YOGT Taşıt/Gün	ORT.HIZ km/sa	%85'lik HIZ km/sa	HIZ İHLALİ %	
16	GÜMÜŞHANE	29-32	0	18	G.TRAF	477	368				72				0				27				10				8
16	SİVAS	58-01	0	21	OTSS1	468	390	59	74	2	51	61	76	10	0				19	54	67	7	8	47			6
16	SİVAS	58-02	1	15	OTSS1	595	437	88	107	46	77	86	104	61	1	88			37	80	96	56	43	70	84	34	13
16	SİVAS	58-02	2	46	OTSS1	190	136	68	79	2	29	67	79	13	1	57			20	64	76	5	4	56			13
16	SİVAS	58-02	3	5	OTSS1	64	49	44	62	0	11	55	68	2	0				3	34			1	36			6
16	SİVAS	58-02	4	22	HAM YOL																						
16	SİVAS	58-03	1	1	OTSS1	1.513	1.174	64	83	1	246	63	81	7	3	59			82	52	77	5	8	44			6
16	SİVAS	58-03	2	37	OTSS1	382	319	50	63	0	45	52	65	1	0				17	38	52	3	1	40			5
16	SİVAS	58-03	3	32	TAHMİN	375	310				42				0				17				6				6
16	SİVAS	58-04	0	27	OTSS1	232	144	52	62	0	49	53	67	0	1	51			31	42	55	0	7	42			16
16	SİVAS	58-05	0	4	OTSS1	186	142	54	64	0	26	55	67	0	0				16	38	61	1	2	29			10
16	SİVAS	58-06	0	4	OTSS1	1.239	1.001	65	82	0	132	71	87	10	6	58			82	46	71	3	18	47	65	1	8
16	SİVAS	58-07	1	5	OTSS1	1.083	789	86	106	11	117	80	100	27	17	76	91	17	63	66	86	17	97	62	81	7	15
16	SİVAS	58-07	2	21	OTSS1	848	597	84	102	37	85	79	98	50	17	80	90	51	57	69	86	27	92	69	78	11	18
16	SİVAS	58-08	0	24	OTSS1	380	304	62	76	3	50	68	83	24	1	43			18	48	68	6	7	57			7
16	SİVAS	58-09	1	22	OTSS1	632	459	86	103	40	115	92	112	69	1	66			39	82	104	54	18	71	81	26	9
16	SİVAS	58-09	2	30	OTSS1	345	225	85	101	38	68	78	96	38	0				34	72	84	31	18	66	81	19	15
16	SİVAS	58-09	3	16	OTSS1	149	91	75	95	24	36	78	98	46	0				12	66	80	8	10	58	72	0	15
16	SİVAS	58-09	4	25	OTSS1	280	206	89	108	50	39	91	115	76	4	90			17	79	98	56	14	68	82	23	11
16	SİVAS	58-10	0	1	OTSS1	1.637	1.331	56	67	70	242	55	67	65	10	52	57	68	52	49	62	46	2	39			3
16	SİVAS	58-11	1	28	TAHMİN	240	201				10				0				27				2				12
16	SİVAS	58-11	2	15	OTSS1	101	81	56	67	0	14	60	74	7	0				6	43			0				6
16	SİVAS	58-12	0	4	OTSS1	669	544	34	42	0	99	34	41	0	1	40			22	30	36	0	3	25			4
16	SİVAS	58-13	0	10	HAM YOL																						
16	SİVAS	58-14	0	97	OTSS1	366	314	57	74	5	43	57	73	4	0				7	54			2	40			2
16	SİVAS	58-25	1	28	OTSS1	736	611	83	102	35	79	83	104	60	0				35	77	99	49	11	68	84	16	6
16	SİVAS	58-25	2	11	OTSS1	195	152	55	75	4	28	59	83	16	0				12	60	96	17	3	59			8
16	SİVAS	58-26	0	1	OTSS1	714	491	56	70	0	149	57	72	4	15	60	66	0	49	63	76	6	10	53		0	8
16	SİVAS	58-27	1	14	OTSS1	151	97	77	95	25	28	84	108	50	3	90			14	71	88	42	9	72			16
16	SİVAS	58-27	2	31	OTSS1	436	269	73	86	8	127	75	87	32	4	76			24	70	83	25	12	63	75	6	8
16	SİVAS	58-27	3	7	OTSS1	978	571	80	96	26	194	81	97	47	4	82			171	73	87	30	38				21
16	SİVAS	58-27	4	3	OTSS1	2.794	2.371	57	71	0	276	56	72	2	6	48			115	57	77	4	26	45	59	0	5
16	SİVAS	58-28	1	31	OTSS1	339	207	78	96	26	81	75	95	45	0				27	61	86	21	24	50	80	15	15
16	SİVAS	58-28	2	13	OTSS1	203	133	88	107	47	38	91	109	75	0				9	76			23	69	79	12	16
16	SİVAS	58-28	3	8	G.TRAF	255	161				61				0				10				23				13

2019 YILI
KARAYOLLARI 16. BÖLGE MÜDÜRLÜĞÜ
İL YOLLARI TANIMLARI

BL. NO	İLİ	KKNO	DİLİM NO	UZUNLUK KM	BAŞLANGIÇ TANIMI	ARA NOKTA	SON TANIMI
16	SİVAS	58-29	0	33	(HAFİK-CELALLİ)(58-01)İL Y.AYR.		(ZARA-DİVRİĞİ)(58-09)İL Y.AYR.
16	SİVAS	58-31	0	19	(KANGAL-DİVRİĞİ)(260-16/260-17)D.Y.AYR.		MURSAL
16	SİVAS	58-32	1	10	(260-15)D.Y.AYR.(KANGAL)		KAVAK
16	SİVAS	58-32	2	3	KAVAK		BALIKLIÇERMİK
16	SİVAS	58-34	0	1	(ULAŞ-GÜRÜN)(850-06)D.Y.AYR.		KONAKPINAR
16	SİVAS	58-35	0	19	(ULAŞ-GÜRÜN)(850-06)D.Y.AYR.		KUŞKAYASI (AKPINAR)
16	SİVAS	58-36	0	6	(ULAŞ-KANGAL)(850-05)D.Y.AYR.		DELİKTAŞ
16	SİVAS	58-37	1	1	(ULAŞ-GÜRÜN)(850-05)D.Y.AYR.		TECER İSTASYONU
16	SİVAS	58-37	2	64	TECER İSTASYONU		BEYPINARI(58-09)İL Y.AYR.
16	SİVAS	58-38	0	14	BEYPINARI(58-09)İL Y.AYR.		SİNCAN(58-27)İL Y.AYR.(SİNCAN)
16	SİVAS	58-39	0	6	(GEDİKBAŞI-İLİÇ)(58-28)İL Y. AYR.		(SİVAS-ERZİNCAN) İL SINIRI
16	SİVAS	58-40	0	74	KANGAL(260-14)D.Y.AYR.		(GÜRÜN-DARENDE)(300-20)D.Y.AYR.
16	SİVAS	58-41	0	13	(KANGAL-HEKİMHAN)(850-07)D.Y.AYR.(ALACAHAN)		(SİVAS-MALATYA)(İL SINIRI
16	SİVAS	58-42	0	22	(BULUAN-BEYPINARI)(58-09)İL Y.AYR.		(SİNCAN-DİVRİĞİ)(58-27)İL Y.AYR.
16	SİVAS	58-51	0	2	ŞARKIŞLA(260-13)D.Y.AYR.		KAYADİBİ
16	SİVAS	58-52	1	29	ŞARKIŞLA(851-02)D.Y.AYR.	KALEKÖY	ALTINYAYLA
16	SİVAS	58-52	2	39	ALTINYAYLA		(ULAŞ-GÜRÜN)(850-05)D.Y.AYR.
16	SİVAS	58-53	0	3	(AKDAĞMADENI-GEMEREK)(58-58)İL Y.AYR.		(ÇAYIRALAN-GEMEREK)(58-57)İL Y.AYR.(SIZIR)
16	SİVAS	58-54	1	24	ŞARKIŞLA(260-13)D.Y.AYR.		AKÇAKIŞLA
16	SİVAS	58-54	2	20	AKÇAKIŞLA		(YOZGAT-SİVAS)İL SINIRI
16	SİVAS	58-55	0	20	(260-12)D.Y.AYR.(ŞARKIŞLA)		ORTAKÖY
16	SİVAS	58-57	1	5	(260-12) D.Y.AYR.		(58-60)İL Y.AYR.(EĞERCİ)
16	SİVAS	58-57	2	16	(58-60)İL Y.AYR.(EĞERCİ)		(SIZIR)(58-53)İL Y.AYR.
16	SİVAS	58-57	3	11	(SIZIR)(58-53)İL Y.AYR.		(SİVAS - KAYSERİ) İL SN. (ÇAYIRALAN YOLU)
16	SİVAS	58-58	1	27	ÇAYIRALAN(58-57)İL Y.AYR.		(58-53)İL Y.AYR.(SIZIR)
16	SİVAS	58-58	2	18	(58-53)İL Y.AYR.(SIZIR)		SİVAS -YOZGAT İL SNR
16	SİVAS	58-59	0	46	ALTINYAYLA(58-52)İL Y.AYR.		(ULAŞ-GÜRÜN)(850-06)D.Y.AYR.
16	SİVAS	58-60	0	11	(GEMEREK-ÇAYIRALAN)(58-57) İL Y.AYR.		EĞERCİ
16	SİVAS	58-75	1	21	SİVAS		KARAÇAYIR
16	SİVAS	58-75	2	26	KARAÇAYIR		KURTLAPA
16	SİVAS	58-78	0	1	(YILDIZELİ-AKDAĞMADENİ)(200-19)D.Y.AYR.		BELCİK
16	SİVAS	58-79	0	36	(SİVAS-YILDIZELİ)(200-20)D.Y.AYR.		ÇIRÇIR
16	SİVAS	58-80	0	12	SİVAS(200-20)D.Y.AYR.		SİVAS HAVAALANI
16	SİVAS	58-81	0	4	(AKDAĞMADENİ-YILDIZELİ)(200-19)D.Y.AYR.		ŞEYHHALİL
16	SİVAS	58-82	0	11	(YILDIZELİ-SİVAS)(200-20)D.Y.AYR.		KARAÇAYIR(58-75)İL Y.AYR.

2019 YILI
KARAYOLLARI 16. BÖLGE MÜDÜRLÜĞÜ
İL YOLLARI YILLIK ORTALAMA GÜNLÜK TRAFİK DEĞERLERİ VE HIZ BİLGİLERİ

							OTOMOBİL					ORTA YÜKLÜ TİCARİ TAŞIT				OTOBÜS				KAMYON				KMY+RÖMORK,ÇEKİCİ+YARI RÖMORK				AĞIR TAŞIT YÜZDESİ
BL. NO	İLİ	KKNO	DİLİM NO	UZUNLUK KM	SAYIM TÜRÜ	TOPLAM YOGT Taşıt/Gün	YOGT Taşıt/Gün	ORT.HIZ km/sa	%85'lik HIZ km/sa	HIZ İHLALİ %	YOGT Taşıt/Gün	ORT.HIZ km/sa	%85'lik HIZ km/sa	HIZ İHLALİ %	YOGT Taşıt/Gün	ORT.HIZ km/sa	%85'lik HIZ km/sa	HIZ İHLALİ %	YOGT Taşıt/Gün	ORT.HIZ km/sa	%85'lik HIZ km/sa	HIZ İHLALİ %	YOGT Taşıt/Gün	ORT.HIZ km/sa	%85'lik HIZ km/sa	HIZ İHLALİ %	
16	SİVAS	58-29	0	33	OTSS1	23	13	75		31	8	99			0				2	110			0				8
16	SİVAS	58-31	0	19	OTSS1	257	196	59	73	1	42	63	79	11	0				16	55	72	1	3	46			7
16	SİVAS	58-32	1	10	OTSS1	409	341	75	99	27	47	81	102	54	0				12	81	91	47	9	69			5
16	SİVAS	58-32	2	3	TAHMİN	195	162				25				0				6				2				4
16	SİVAS	58-34	0	1	OTSS1	47	38	58	73	1	8	62			0				1	57			0				2
16	SİVAS	58-35	0	19	OTSS1	185	151	70	84	8	26	70	85	22	0				5	61			3	58			4
16	SİVAS	58-36	0	6	OTSS1	180	111	78	94	22	44	81	100	54	0				22	64	88	18	3	60			14
16	SİVAS	58-37	1	1	TAHMİN	491	213				63				0				162				53				44
16	SİVAS	58-37	2	64	OTSS1	249	178	70	84	8	51	73	91	34	0				14	62	83	18	6	68			8
16	SİVAS	58-38	0	14	OTSS1	111	68	89	104	50	17	76	89	37	0				12	74	93	42	14	74	84	25	23
16	SİVAS	58-39	0	6	OTSS1	78	47	45	59	0	19	48	62	1	0				9	41			3	40			15
16	SİVAS	58-40	0	74	OTSS1	211	177	87	108	42	25	88	108	69	0				7	81			2	42			4
16	SİVAS	58-41	0	13	OTSS1	37	32	54	72	0	4	63			0				0				1	36			2
16	SİVAS	58-42	0	22	HAM YOL																						
16	SİVAS	58-51	0	2	OTSS1	242	202	59	73	2	30	52	67	4	0				7	47			3	36			4
16	SİVAS	58-52	1	29	OTSS1	471	359	75	92	19	60	67	86	24	0				26	62	81	17	26	52	72	7	11
16	SİVAS	58-52	2	39	OTSS1	621	486	89	106	46	76	86	104	61	0				50	83	97	62	9	66			9
16	SİVAS	58-53	0	3	OTSS1	417	340	55	70	0	59	58	75	13	0				15	48	70	0	3	46			4
16	SİVAS	58-54	1	24	OTSS1	480	387	77	94	22	71	74	90	35	0				19	59	78	13	3	48			5
16	SİVAS	58-54	2	20	OTSS1	249	186	55	66	0	46	54	64	0	0				14	45	56	0	3	44			7
16	SİVAS	58-55	0	20	OTSS1	561	460	70	84	7	69	73	87	29	3	66			23	69	81	18	6	55			5
16	SİVAS	58-57	1	5	OTSS1	2.867	2.336	74	91	17	334	73	90	33	1	78			109	68	86	27	87	62	78	11	7
16	SİVAS	58-57	2	16	OTSS1	1.433	1.123	71	90	15	195	65	85	23	1	19			71	53	76	13	43	59	77	6	8
16	SİVAS	58-57	3	11	OTSS1	353	231	70	92	19	74	58	94	27	0				30	49	70	5	18	47	69	4	14
16	SİVAS	58-58	1	27	OTSS1	871	638	79	99	29	156	97	128	72	2	93			38	75	101	45	37	64	87	26	9
16	SİVAS	58-58	2	18	OTSS1	342	281	72	87	12	44	69	88	28	0				12	62	78	13	5	56			5
16	SİVAS	58-59	0	46	OTSS1	428	329	84	101	36	59	79	98	48	1	55			25	79	96	54	14	68	76	18	9
16	SİVAS	58-60	0	11	OTSS1	652	535	73	92	17	72	75	92	45	0				22	66	89	35	23	59	80	14	7
16	SİVAS	58-75	1	21	OTSS1	815	655	83	100	34	122	81	96	50	0				29	72	90	42	9	68			5
16	SİVAS	58-75	2	26	OTSS1	636	500	80	94	22	117	76	90	45	0				14	70	86	40	5	54			3
16	SİVAS	58-78	0	1	OTSS1	1.104	905	45	55	29	124	44	55	27	1	41			42	36	45	7	32	38	53	16	7
16	SİVAS	58-79	0	36	OTSS1	483	396	68	78	2	59	66	76	7	0				22	56	70	2	6	50			6
16	SİVAS	58-80	0	12	OTSS1	1.961	1.732	77	93	2	142	76	94	21	20	70	86	9	62	71	86	16	5	52			3
16	SİVAS	58-81	0	4	OTSS1	268	215	77	96	25	36	77	97	39	0				14	51	78	7	3	61			6
16	SİVAS	58-82	0	11	HAM YOL																						

2019 YILI
KARAYOLLARI 16. BÖLGE MÜDÜRLÜĞÜ
İL YOLLARI TANIMLARI

BL. NO	İLİ	KKNO	DİLİM NO	UZUNLUK KM	BAŞLANGIÇ TANIMI	ARA NOKTA	SON TANIMI
16	SİVAS	58-83	0	58	(YILDIZELİ-SİVAS)(200-20)D.Y.AYR.		YILDIZDAĞI
16	TUNCELİ	62-07	1	4	(ERZİNCAN-ERZURUM)(100-25/100-26)D.Y.AYR.(ÜÇDAM)		(TUNCELİ-BİNGÖL)İL SINIRI
16	TUNCELİ	62-07	2	35	ÜÇDAM		TUNCELİ-BİNGÖL IL SINIRI

2019 YILI
KARAYOLLARI 16. BÖLGE MÜDÜRLÜĞÜ
İL YOLLARI YILLIK ORTALAMA GÜNLÜK TRAFİK DEĞERLERİ VE HIZ BİLGİLERİ

							OTOMOBİL				ORTA YÜKLÜ TİCARİ TAŞIT				OTOBÜS				KAMYON				KMY+RÖMORK,ÇEKİCİ+YARI RÖMORK				AĞIR TAŞIT YÜZDESİ
BL. NO	İLİ	KKNO	DİLİM NO	UZUNLUK KM	SAYIM TÜRÜ	TOPLAM YOGT Taşıt/Gün	YOGT Taşıt/Gün	ORT.HIZ km/sa	%85'lik HIZ km/sa	HIZ İHLALİ %	YOGT Taşıt/Gün	ORT.HIZ km/sa	%85'lik HIZ km/sa	HIZ İHLALİ %	YOGT Taşıt/Gün	ORT.HIZ km/sa	%85'lik HIZ km/sa	HIZ İHLALİ %	YOGT Taşıt/Gün	ORT.HIZ km/sa	%85'lik HIZ km/sa	HIZ İHLALİ %	YOGT Taşıt/Gün	ORT.HIZ km/sa	%85'lik HIZ km/sa	HIZ İHLALİ %	
16	SİVAS	58-83	0	58	OTSS1	198	148	54	70	1	21	55	71	4	1	48			21	50	61	0	7	49			14
16	TUNCELİ	62-07	1	4	OTSS1	126	81	52	66	0	36	56	69	2	0				8	45			1	41			7
16	TUNCELİ	62-07	2	35	TAHMİN	78	33				45				0				0				0				0

18.Bölge KARS

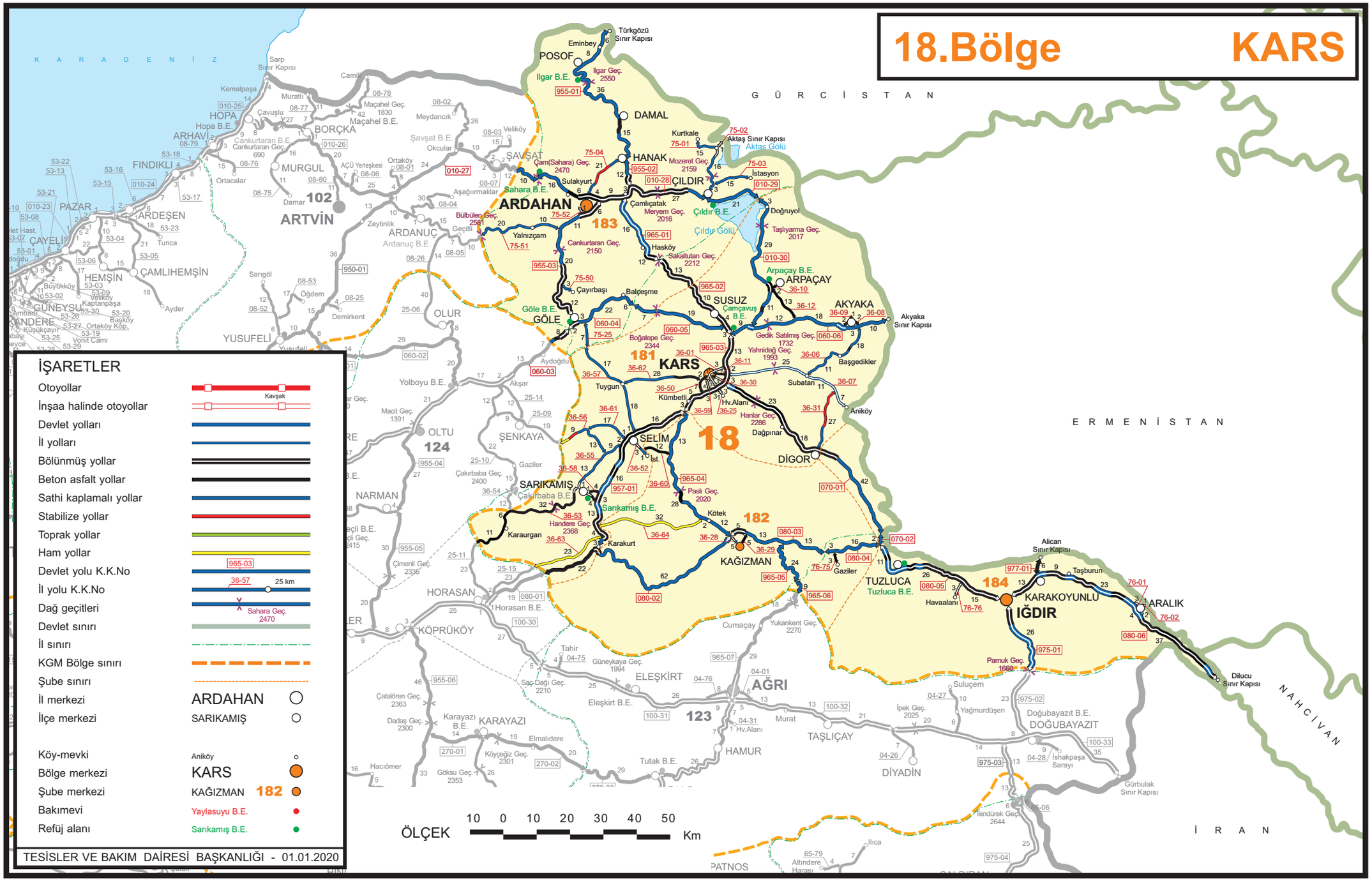

İŞARETLER

Otoyollar	Kavşak
İnşaa halinde otoyollar	
Devlet yolları	
İl yolları	
Bölünmüş yollar	
Beton asfalt yollar	
Sathi kaplamalı yollar	
Stabilize yollar	
Toprak yollar	
Ham yollar	
Devlet yolu K.K.No	965-03
İl yolu K.K.No	36-57 — 25 km
Dağ geçitleri	Sahara Geç. 2470
Devlet sınırı	
İl sınırı	
KGM Bölge sınırı	
Şube sınırı	
İl merkezi	ARDAHAN
İlçe merkezi	SARIKAMIŞ
Köy-mevki	Aniköy
Bölge merkezi	KARS
Şube merkezi	KAĞIZMAN 182
Bakımevi	Yaylasuyu B.E.
Refüj alanı	Sarıkamış B.E.

ÖLÇEK 10 0 10 20 30 40 50 Km

TESİSLER VE BAKIM DAİRESİ BAŞKANLIĞI - 01.01.2020

KARAYOLLARI 18.BÖLGE MÜDÜRLÜĞÜ - KARS

GÜRCİSTAN

AZERBAYCAN

ERMENİSTAN

İRAN

NAHÇIVAN

Kemalpaşa
Hopa
Borçka
Murgul
Artvin
Şavşat
Ardanuç
Yusufeli
Olur
Uzundere
Oltu
Şenkaya
Narman
Tortum
Posof
Damal
Hanak
Ardahan
Çıldır
Göle
Selim
Sarıkamış
Kars
Akyaka
Digor
Tuzluca
Iğdır
Karakoyunlu
Aralık
Horasan
Pasinler
Köprüköy
Eleşkirt
Ağrı
Hamur
Taşlıçay
Tutak
Diyadin
Doğubayazıt

2019
İL YOLLARI TRAFİK HACİM HARİTASI
YILLIK ORTALAMA GÜNLÜK TRAFİK DEĞERLERİ (YOGT)

TRAFİK HACMİ	TOPLAM TAŞIT/GÜN
	0 - 2 999
	3 000 - 5 999
	6 000 - 9 999
	10 000 - 19 999
	20 000 - 49 999
	50 000 ve Üzeri

İŞARETLER

- Taşınabilir Taşıt Sayım ve Sınıflandırma İstasyonu
- Tahmin
- El Sayımı
- Tünel

1120	Otomobil
276	Orta Yüklü Ticari Taşıt
100	Otobüs
547	Kamyon
24	Kamyon+Römork,Çekici+Yarı Römork
2067	Toplam

KARAYOLLARI GENEL MÜDÜRLÜĞÜ

2019 YILI
KARAYOLLARI 18. BÖLGE MÜDÜRLÜĞÜ
İL YOLLARI TANIMLARI

BL. NO	İLİ	KKNO	DİLİM NO	UZUNLUK KM	BAŞLANGIÇ TANIMI	ARA NOKTA	SON TANIMI
18	KARS	36-01	1	5	(ARDAHAN-KARS)(965-03)D.Y.AYR.		KARS MERKEZ
18	KARS	36-01	2	4	KARS MERKEZ		(KARS-KAĞIZMAN)(965-03)D.Y.AYR.
18	KARS	36-06	0	29	(KARS-ANİKÖY)(36-07)İL Y.AYR.	BAŞGEDİKLER	(KARS-ANİKÖY)(36-07)İL Y.AYR.
18	KARS	36-07	1	25	(SUSUZ-KARS)(965-03)D.Y.AYR.		(TÜRKİYE-B.D.T.)DEVLET SINIRI (ANİKÖY)
18	KARS	36-07	2	18	(SUSUZ-KARS)(965-03)D.Y.AYR.		(TÜRKİYE-B.D.T.)DEVLET SINIRI (ANİKÖY)
18	KARS	36-08	0	4	(060-06)D.Y.AYR.(KARS YÖNÜ)	AKYAKA	(060-06)D.Y.AYR.(TİKNİS SINIR KAPISI YÖNÜ9
18	KARS	36-09	0	1	(36-08)İL Y.AYR.		AKYAKA
18	KARS	36-10	0	2	(ÇILDIR-KARS)(010-30)D.Y.AYR.		ARPAÇAY
18	KARS	36-11	0	2	(ARDAHAN-KAĞIZMAN)(965-03)D.Y.AYR.		(36-01)İL Y.AYR.(KARS)
18	KARS	36-12	0	13	ARPAÇAY(010-30)D.Y.AYR.		AKYAKA(060-06)D.Y.AYR.
18	KARS	36-25	0	1	(SUSUZ-SELİM)(965-03)D.Y.AYR.		HAVAALANI
18	KARS	36-28	0	5	(HORASAN-TUZLUCA)(080-02/080-03)D.Y.AYR.		KAĞIZMAN
18	KARS	36-29	0	5	(HORASAN-TUZLUCA)(080-03)D.Y.AYR.		KAĞIZMAN
18	KARS	36-30	0	3	(ARDAHAN-KAĞIZMAN)(965-03)D.Y.AYR.		(36-01)İL Y.AYR.(KARS)
18	KARS	36-31	0	27	(KARS-ANİKÖY)(36-07) İL Y. AYR.		(070-01)D.Y.AYR. (DİGOR)
18	KARS	36-50	0	9	(KARS-KAĞIZMAN)(965-03)D.Y.AYR.		(36-01)İL Y.AYR.(KARS)
18	KARS	36-52	0	4	(957-01)D.Y.AYR.(SELİM)		İSTASYON
18	KARS	36-53	1	32	(SELİM-SARIKAMIŞ)(36-55)İL.Y.AYR.		(36-54) İL Y.AYR.(GAZİLER)
18	KARS	36-53	2	17	(36-54) İL Y.AYR.(GAZİLER)	KARAURGAN	(KARS-ERZURUM)İL SINIRI(HORASAN YOLU)
18	KARS	36-55	1	9	(957-01)D.Y.AYR.		(36-56)İL Y.AYR.(ŞENKAYA)
18	KARS	36-55	2	14	(36-56)İL Y.AYR.(ŞENKAYA)		SARIKAMIŞ
18	KARS	36-55	3	5	SARIKAMIŞ		(957-01)D.Y.AYR.(SARIKAMIŞ GİRİŞLERİ)
18	KARS	36-56	0	22	(ERZURUM-KARS)İL SINIRI		SARIKAMIŞ(36-55) İL Y.AYR.
18	KARS	36-57	0	35	(ARDAHAN-KARS)İL SINIRI		(KARS-SELİM)(957-01)D.Y.AYR.
18	KARS	36-58	0	4	SARIKAMIŞ(36-55)İL Y.AYR.		(SELİM-KARAKURT)(957-01)D.Y.AYR.
18	KARS	36-59	0	4	(ARDAHAN-KAĞIZMAN)(965-03)D.Y.AYR.		(36-01)İL Y.AYR.(KARS)
18	KARS	36-60	0	12	(SELİM-İSTASYON)(36-52)İL Y. AYR.		(KARS-KAĞIZMAN)(965-04)D.Y.AYR.
18	KARS	36-61	0	17	(ŞENKAYA-SARIKAMIŞ)(36-56)İL Y.AYR.		(SELİM-HORASAN)(957-01)D.Y.AYR.
18	KARS	36-62	0	28	(GÖLE-SELİM)(36-57)İL Y.AYR.		(36-50)İL Y.AYR.(KARS)
18	KARS	36-63	0	23	(ERZURUM-KARS)İL SINIRI		(KARAKURT-SELİM)(957-01)D.Y.AYR.
18	KARS	36-64	0	32	(KARAKURT-SELİM)(957-01)D.Y.AYR.		(KAĞIZMAN-KARS)(965-04)D.Y.AYR.(KÖTEK)
18	ARDAHAN	75-01	1	3	(ARDAHAN-DOGRUYOL)(010-28/010-29)D.Y.AYR.(ÇILDIR)		(75-03) İL Y.AYR.(İSTASYON)
18	ARDAHAN	75-01	2	16	(75-03) İL Y.AYR.(İSTASYON)		(AKTAŞ)(75-02) İL Y.AYR.
18	ARDAHAN	75-01	3	15	(AKTAŞ)(75-02) İL Y.AYR.		KURTKALE
18	ARDAHAN	75-02	0	1	(KURTKALE-ÇILDIR)(75-01)İL Y.AYR.(AKTAŞ)		(TÜRKİYE-B.D.T.)DEVLET SINIRI(AKTAŞ KARAKOLU)

2019 YILI
KARAYOLLARI 18. BÖLGE MÜDÜRLÜĞÜ
İL YOLLARI YILLIK ORTALAMA GÜNLÜK TRAFİK DEĞERLERİ VE HIZ BİLGİLERİ

							OTOMOBİL					ORTA YÜKLÜ TİCARİ TAŞIT				OTOBÜS				KAMYON				KMY+RÖMORK,ÇEKİCİ+YARI RÖMORK				AĞIR TAŞIT YÜZDESİ
BL. NO	İLİ	KKNO	DİLİM NO	UZUNLUK KM	SAYIM TÜRÜ	TOPLAM YOGT Taşıt/Gün	YOGT Taşıt/Gün	ORT.HIZ km/sa	%85'lik HIZ km/sa	HIZ İHLALİ %	YOGT Taşıt/Gün	ORT.HIZ km/sa	%85'lik HIZ km/sa	HIZ İHLALİ %	YOGT Taşıt/Gün	ORT.HIZ km/sa	%85'lik HIZ km/sa	HIZ İHLALİ %	YOGT Taşıt/Gün	ORT.HIZ km/sa	%85'lik HIZ km/sa	HIZ İHLALİ %	YOGT Taşıt/Gün	ORT.HIZ km/sa	%85'lik HIZ km/sa	HIZ İHLALİ %	
18	KARS	36-01	1	5	OTSS1	4.823	3.640	67	83	66	962	65	81	65	9	62			168	62	78	61	44	58	72	59	4
18	KARS	36-01	2	4	OTSS1	7.260	5.834	58	73	45	1.202	51	67	31	18	53	66	36	171	52	67	31	35	50	63	29	3
18	KARS	36-06	0	29	OTSS1	293	230	69	91	10	51	73	91	29	0				8	70			4	53			4
18	KARS	36-07	1	25	OTSS1	1.050	792	80	98	4	215	79	95	23	5	84			27	74	92	33	11	64	79	4	4
18	KARS	36-07	2	18	OTSS1	339	250	86	108	12	67	82	104	37	5	90			15	91	105	72	2	67			5
18	KARS	36-08	0	4	OTSS1	831	618	58	77	36	172	64	79	47	0				28	55	69	32	13	44	62	21	5
18	KARS	36-09	0	1	OTSS1	418	314	48	68	1	87	57	72	6	0				8	48			9	36			4
18	KARS	36-10	0	2	OTSS1	1.636	1.285	63	81	6	299	65	82	18	3	68			40	63	80	15	9	53			3
18	KARS	36-11	0	2	OTSS1	2.477	1.734	59	73	56	592	54	71	48	5	60			134	55	72	46	12	48	63	35	6
18	KARS	36-12	0	13	OTSS1	229	194	70	92	18	30	72	91	37	0				4	72			1	42			2
18	KARS	36-25	0	1	OTSS1	1.891	1.645	57	70	70	193	54	65	65	2	45			45	53	65	63	6	52			3
18	KARS	36-28	0	5	OTSS1	2.059	1.445	59	71	9	494	56	67	6	13	56	63	2	95	51	66	4	12	45	59	0	5
18	KARS	36-29	0	5	OTSS1	1.395	867	65	81	21	431	61	76	17	13	65	74	17	75	62	77	20	9	49			6
18	KARS	36-30	0	3	OTSS1	3.732	2.854	68	84	66	691	66	81	65	3	62			133	64	79	63	51	55	67	49	5
18	KARS	36-31	0	27	El Sayımı	195	187				8				0				0				0				0
18	KARS	36-50	0	9	OTSS1	3.495	2.493	76	96	73	709	75	95	77	5	80			207	77	98	76	81	66	80	69	8
18	KARS	36-52	0	4	OTSS1	871	589	75	104	37	194	73	93	43	19	155	188	97	62	89	119	54	7	58			8
18	KARS	36-53	1	32	OTSS1	389	295	69	84	7	80	69	84	24	0				13	66	80	16	1	58			3
18	KARS	36-53	2	17	OTSS1	228	160	70	86	9	55	68	86	22	0				12	66	81	17	1	59			6
18	KARS	36-55	1	9	OTSS1	402	262	81	105	40	93	81	102	51	10	94		96	33	71	93	34	4	71			9
18	KARS	36-55	2	14	TAHMİN	437	310				76				9				40				2				10
18	KARS	36-55	3	5	OTSS1	1.089	668	87	112	49	262	86	111	62	29	94	104	89	113	82	104	58	17	69	88	29	12
18	KARS	36-56	0	22	OTSS1	226	151	58	76	3	68	60	75	8	0				6	59			1	30			3
18	KARS	36-57	0	35	OTSS1	576	440	70	89	14	108	72	88	30	0				22	63	81	16	6	59			5
18	KARS	36-58	0	4	OTSS1	1.046	771	87	107	65	202	86	103	72	19	90	100	91	46	80	96	63	8	72			5
18	KARS	36-59	0	4	OTSS1	1.525	1.205	70	86	45	253	70	86	51	3	69			53	66	84	47	11	67	82	49	4
18	KARS	36-60	0	12	OTSS1	327	219	73	90	16	88	70	88	26	0				16	72	93	22	4	68			6
18	KARS	36-61	0	17	TAHMİN	74	50				23				0				1				0				1
18	KARS	36-62	0	28	OTSS1	637	324	67	84	9	116	65	84	19	0				130	53	70	4	67	58	73	7	31
18	KARS	36-63	0	23	HAM YOL																						
18	KARS	36-64	0	32	HAM YOL																						
18	ARDAHAN	75-01	1	3	OTSS1	1.040	735	69	86	10	119	70	86	25	2	72			73	56	77	9	111	52	68	2	18
18	ARDAHAN	75-01	2	16	TAHMİN	500	322				45				2				37				94				26
18	ARDAHAN	75-01	3	15	OTSS1	100	76	41	51	0	22	45	54	0	0				1	32			1	26			2
18	ARDAHAN	75-02	0	1	OTSS1	325	181	81	107	37	36	76	100	48	1	102			13	70	105	39	94	70	82	21	33

2019 YILI
KARAYOLLARI 18. BÖLGE MÜDÜRLÜĞÜ
İL YOLLARI TANIMLARI

BL. NO	İLİ	KKNO	DİLİM NO	UZUNLUK KM	BAŞLANGIÇ TANIMI	ARA NOKTA	SON TANIMI
18	ARDAHAN	75-03	0	15	(ÇILDIR-AKTAŞ)(75-01)İL Y.AYR.		İSTASYON
18	ARDAHAN	75-04	0	21	(955-01/955-02)D.Y.AYR.(HANAK)		(ŞAVŞAT-ÇILDIR)(010-285)D.Y.AYR.
18	ARDAHAN	75-25	0	7	(GÖLE-SUSUZ)(060-04)D.Y.AYR.		(ARDAHAN-KARS)İL SINIRI
18	ARDAHAN	75-50	0	3	(ARDAHAN-GÖLE)(955-03)D.Y.AYR.		ÇAYIRBAŞI
18	ARDAHAN	75-51	1	10	(ARDAHAN-GÖLE)(955-03)D.Y.AYR.		YALNIZÇAM
18	ARDAHAN	75-51	2	20	YALNIZÇAM		(KARS-ARTVİN) İL SINIRI(ARDANUÇ YOLU)
18	ARDAHAN	75-52	0	1	(GÖLE-ÇILDIR)(955-03)D.Y.AYR.		ARDAHAN
18	IĞDIR	76-01	0	5	(080-06)D.Y.AYR.(IĞDIR YÖNÜ)	ARALIK	(080-06)D.Y.AYR.(DİLUCU SINIR YÖNÜ)
18	IĞDIR	76-02	0	1	(76-01)İL Y.AYR.		ARALIK
18	IĞDIR	76-75	0	3	(KAĞIZMAN-TUZLUCA)(080-04)D.Y.AYR.		GAZİLER
18	IĞDIR	76-76	0	3	(IĞDIR-TUZLUCA)(080-05)D.Y.AYR.		HAVAALANI

2019 YILI
KARAYOLLARI 18. BÖLGE MÜDÜRLÜĞÜ
İL YOLLARI YILLIK ORTALAMA GÜNLÜK TRAFİK DEĞERLERİ VE HIZ BİLGİLERİ

							OTOMOBİL				ORTA YÜKLÜ TİCARİ TAŞIT				OTOBÜS				KAMYON				KMY+RÖMORK,ÇEKİCİ+YARI RÖMORK				AĞIR TAŞIT YÜZDESİ
BL. NO	İLİ	KKNO	DİLİM NO	UZUNLUK KM	SAYIM TÜRÜ	TOPLAM YOGT Taşıt/Gün	YOGT Taşıt/Gün	ORT.HIZ km/sa	%85'lik HIZ km/sa	HIZ İHLALİ %	YOGT Taşıt/Gün	ORT.HIZ km/sa	%85'lik HIZ km/sa	HIZ İHLALİ %	YOGT Taşıt/Gün	ORT.HIZ km/sa	%85'lik HIZ km/sa	HIZ İHLALİ %	YOGT Taşıt/Gün	ORT.HIZ km/sa	%85'lik HIZ km/sa	HIZ İHLALİ %	YOGT Taşıt/Gün	ORT.HIZ km/sa	%85'lik HIZ km/sa	HIZ İHLALİ %	
18	ARDAHAN	75-03	0	15	OTSS1	403	339	65	81	6	57	64	80	14	1	66			5	60			1	54			1
18	ARDAHAN	75-04	0	21	OTSS1	245	208	48	64	28	29	52	65	31	0				8	52			0				3
18	ARDAHAN	75-25	0	7	OTSS1	219	130	71	89	13	69	72	86	26	0				17	67	83	21	3	54			9
18	ARDAHAN	75-50	0	3	El Sayımı	285	114				169				0				2				0				1
18	ARDAHAN	75-51	1	10	OTSS1	615	437	81	97	28	128	79	94	49	0				30	77	93	43	20	73	85	28	8
18	ARDAHAN	75-51	2	20	TAHMİN	179	103				47				0				11				18				16
18	ARDAHAN	75-52	0	1	OTSS1	1.902	1.558	41	50	8	241	40	50	7	13	34	41	1	66	34	44	3	24	29	38	0	5
18	IĞDIR	76-01	0	5	OTSS1	624	384	67	84	1	188	65	80	7	2	49			37	58	71	3	13	54	65	1	8
18	IĞDIR	76-02	0	1	El Sayımı	823	354				453				2				9				5				2
18	IĞDIR	76-75	0	3	OTSS1	252	175	50	63	0	63	50	61	0	0				9	43			5	37			6
18	IĞDIR	76-76	0	3	OTSS1	642	510	86	107	27	85	82	100	47	0				39	75	94	37	8	64			7

GENEL BİLGİLER

(01.01.2020)

OTOYOLLAR, DEVLET YOLLARI VE İL YOLLARI UZUNLUKLARI (Km.)

BÖLGE		OTOYOLLAR (*)	DEVLET YOLLARI	İL YOLLARI	DEVLET VE İL YOLLARI TOPLAMI	OTOYOL, DEVLET YOLLARI VE İL YOLLARI TOPLAMI
NO	ADI					
1	İSTANBUL	526	2043	1147	3190	**3716**
2	İZMİR	274	2481	2648	5129	**5403**
3	KONYA		2459	3033	5492	**5492**
4	ANKARA	355	1927	1707	3634	**3989**
5	MERSİN	631	2151	2693	4844	**5475**
6	KAYSERİ	147	1793	2298	4091	**4238**
7	SAMSUN		2230	2357	4587	**4587**
8	ELAZIĞ		1453	2466	3919	**3919**
9	DİYARBAKIR	146	2044	2714	4758	**4904**
10	TRABZON		1456	2154	3610	**3610**
11	VAN		1394	2214	3608	**3608**
12	ERZURUM		1516	723	2239	**2239**
13	ANTALYA		1923	1577	3500	**3500**
14	BURSA	80	2173	2467	4640	**4720**
15	KASTAMONU		1438	1504	2942	**2942**
16	SİVAS		1512	1928	3440	**3440**
18	KARS		1013	535	1548	**1548**
TOPLAM		**2159**	**31006**	**34165**	**65171**	**67330**
YİD		**901**				
OTOYOL GENEL TOPLAM		**3060**				

(*) Otoyol uzunluğuna Ana Gövde ve Bağlantı yolu dahil olup, yan yol ve kavşak kolu uzunlukları dahil değildir.
(YİD=Yap-İşlet-Devret)

2019 YILI

KARAYOLLARI GENEL MÜDÜRLÜĞÜ SORUMLULUĞUNDAKİ YOL AĞINDA

YILLIK TAŞIT-KM, YOLCU-KM VE TON-KM DEĞERLERİ

TAŞIT-KM, YOLCU-KM VE TON-KM DEĞERLERİ (MİLYON)

	OTOYOL	DEVLET YOLU	İL YOLU	TOPLAM
TAŞIT-KM	26.306	90.177	19.002	135.485
YOLCU-KM	73.502	223.487	42.612	339.601
TON-KM	66.648	180.864	20.067	267.579

YÜK VE YOLCU TAŞIMACILIĞINDA BİR ÖNCEKİ YILA GÖRE ARTIŞ ORANLARI

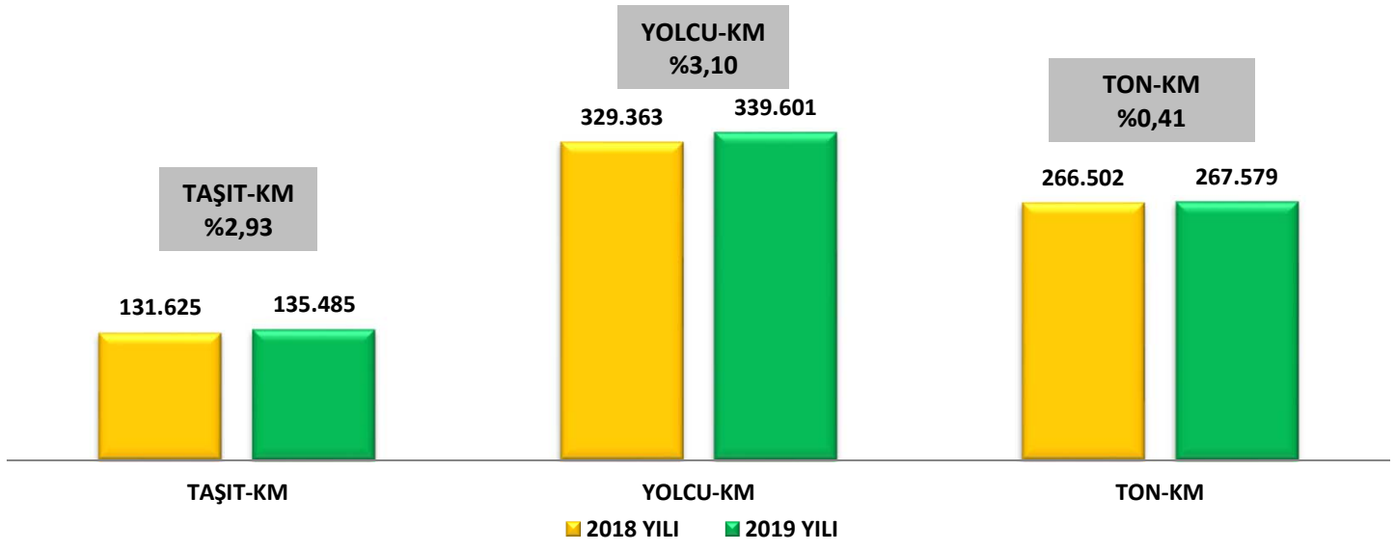

2019 YILI
İLLERE GÖRE YILLIK TAŞIT-KM, YOLCU-KM VE TON-KM DEĞERLERİ (BİN)

PLAKA NO	İLLER	TAŞIT-KM				YOLCU-KM				TON-KM			
		OTOYOL	DEVLET YOLU	İL YOLU	TOPLAM	OTOYOL	DEVLET YOLU	İL YOLU	TOPLAM	OTOYOL	DEVLET YOLU	İL YOLU	TOPLAM
01	ADANA	1.324.188	1.014.999	168.318	2.507.505	3.771.028	2.288.770	374.144	6.433.942	3.969.647	2.003.856	207.803	6.181.306
02	ADIYAMAN	-	589.990	194.303	784.293	-	1.425.204	439.945	1.865.149	-	877.449	145.029	1.022.478
03	AFYONKARAHİSAR	-	2.233.400	349.270	2.582.670	-	5.703.353	725.465	6.428.818	-	6.343.012	809.633	7.152.645
04	AĞRI	-	464.224	22.000	486.224	-	1.155.741	52.487	1.208.228	-	1.279.604	17.242	1.296.846
05	AMASYA	-	918.825	76.274	995.099	-	2.418.692	173.264	2.591.956	-	2.259.415	57.490	2.316.905
06	ANKARA	2.175.988	4.492.178	413.950	7.082.116	5.982.283	11.302.814	908.524	18.193.621	4.669.427	9.369.835	557.878	14.597.140
07	ANTALYA	-	3.619.383	325.872	3.945.255	-	9.628.853	712.213	10.341.066	-	4.735.577	390.299	5.125.876
08	ARTVİN	-	331.613	90.997	422.610	-	821.995	210.569	1.032.564	-	555.697	85.304	641.001
09	AYDIN	301.565	1.707.067	519.533	2.528.165	835.168	4.375.695	1.182.237	6.393.100	700.453	2.405.755	442.201	3.548.409
10	BALIKESİR	335.570	2.646.063	446.189	3.427.822	896.256	6.451.766	977.184	8.325.206	493.942	5.366.209	517.923	6.378.074
11	BİLECİK	-	986.874	127.729	1.114.603	-	2.282.311	272.517	2.554.828	-	3.691.628	194.228	3.885.856
12	BİNGÖL	-	337.773	48.329	386.102	-	842.136	113.678	955.814	-	642.096	43.927	686.023
13	BİTLİS	-	445.630	73.790	519.420	-	1.030.745	169.970	1.200.715	-	1.258.147	73.549	1.331.696
14	BOLU	1.107.618	713.937	117.620	1.939.175	3.117.705	1.651.628	250.665	5.019.998	3.002.970	1.777.412	156.134	4.936.516
15	BURDUR	-	846.634	114.738	961.372	-	2.122.337	250.354	2.372.691	-	1.717.712	118.452	1.836.164
16	BURSA	1.587.247	2.716.645	527.641	4.831.533	4.354.891	6.529.409	1.164.054	12.048.354	3.332.644	5.981.290	516.729	9.830.663
17	ÇANAKKALE	-	1.235.689	297.990	1.533.679	-	3.161.379	671.568	3.832.947	-	2.234.391	329.601	2.563.992
18	ÇANKIRI	-	687.279	122.329	809.608	-	1.960.506	279.427	2.239.933	-	1.700.404	119.357	1.819.761
19	ÇORUM	-	1.178.445	142.232	1.320.677	-	3.044.129	317.867	3.361.996	-	2.932.094	117.586	3.049.680
20	DENİZLİ	-	1.456.575	319.697	1.776.272	-	3.619.137	721.858	4.340.995	-	2.617.045	283.891	2.900.936
21	D.BAKIR	-	1.319.410	342.196	1.661.606	-	3.209.556	771.633	3.981.189	-	2.505.678	406.897	2.912.575
22	EDİRNE	197.312	645.421	314.942	1.157.675	561.135	1.535.189	714.850	2.811.174	584.501	1.286.859	239.882	2.111.242
23	ELAZIĞ	-	565.820	149.121	714.941	-	1.477.888	325.410	1.803.298	-	1.115.544	190.321	1.305.865
24	ERZİNCAN	-	420.379	88.102	508.481	-	1.250.256	200.870	1.451.126	-	1.599.474	80.822	1.680.296
25	ERZURUM	-	1.050.148	93.097	1.143.245	-	2.666.794	216.808	2.883.602	-	2.447.239	79.495	2.526.734
26	ESKİŞEHİR	-	1.794.919	242.528	2.037.447	-	4.633.487	544.074	5.177.561	-	4.459.479	314.606	4.774.085
27	GAZİANTEP	911.603	1.484.122	114.576	2.510.301	2.663.100	3.446.390	248.172	6.357.662	3.308.427	2.215.705	141.485	5.665.617

KARAYOLLARI GENEL MÜDÜRLÜĞÜ SORUMLULUĞU ALTINDAKİ YOL AĞI DİKKATE ALINARAK HESAPLANMIŞTIR.

2019 YILI
İLLERE GÖRE YILLIK TAŞIT-KM, YOLCU-KM VE TON-KM DEĞERLERİ (BİN)

PLAKA NO	İLLER	TAŞIT-KM				YOLCU-KM				TON-KM			
		OTOYOL	DEVLET YOLU	İL YOLU	TOPLAM	OTOYOL	DEVLET YOLU	İL YOLU	TOPLAM	OTOYOL	DEVLET YOLU	İL YOLU	TOPLAM
28	GİRESUN	-	886.044	190.674	1.076.718	-	2.216.145	450.758	2.666.903	-	1.725.701	143.558	1.869.259
29	GÜMÜŞHANE	-	307.644	65.661	373.305	-	769.777	136.062	905.839	-	561.903	132.034	693.937
30	HAKKARİ	-	115.133	42.517	157.650	-	273.351	95.725	369.076	-	220.525	65.372	285.897
31	HATAY	413.453	1.591.325	341.789	2.346.567	1.195.164	3.721.469	747.972	5.664.605	1.391.241	2.346.105	401.601	4.138.947
32	ISPARTA	-	808.905	136.917	945.822	-	2.110.673	304.228	2.414.901	-	1.340.655	128.344	1.468.999
33	İÇEL	1.272.190	1.509.310	492.259	3.273.759	3.627.141	3.696.934	1.149.693	8.473.768	3.848.871	2.798.249	375.204	7.022.324
34	İSTANBUL	7.670.610	4.719.981	906.455	13.297.046	21.384.680	11.897.460	2.076.659	35.358.799	19.020.880	5.302.254	911.877	25.235.011
35	İZMİR	2.875.342	2.883.264	1.755.773	7.514.379	7.758.724	7.086.198	3.979.446	18.824.368	4.913.529	4.644.793	1.654.055	11.212.377
36	KARS	-	268.755	98.655	367.410	-	687.608	235.683	923.291	-	557.035	81.032	638.067
37	KASTAMONU	-	721.372	170.917	892.289	-	1.864.112	377.852	2.241.964	-	1.330.257	165.232	1.495.489
38	KAYSERİ	-	1.279.157	455.247	1.734.404	-	3.339.829	1.011.467	4.351.296	-	3.317.665	593.675	3.911.340
39	KIRKLARELİ	322.232	672.392	114.127	1.108.751	910.997	1.617.846	246.444	2.775.287	907.003	1.111.034	136.071	2.154.108
40	KIRŞEHİR	-	424.040	197.107	621.147	-	1.182.373	449.568	1.631.941	-	783.988	264.851	1.048.839
41	KOCAELİ	1.761.952	2.365.250	274.114	4.401.316	4.883.764	5.623.428	633.331	11.140.523	4.123.886	3.508.897	274.519	7.907.302
42	KONYA	-	4.138.074	661.591	4.799.665	-	9.925.112	1.415.529	11.340.641	-	11.309.714	979.982	12.289.696
43	KÜTAHYA	-	834.412	119.038	953.450	-	2.046.302	271.244	2.317.546	-	1.860.074	101.976	1.962.050
44	MALATYA	-	915.533	205.810	1.121.343	-	2.377.482	453.630	2.831.112	-	1.805.211	223.070	2.028.281
45	MANİSA	590.904	2.740.328	327.697	3.658.929	1.618.245	6.811.624	726.088	9.155.957	1.214.720	6.259.600	311.262	7.785.582
46	K.MARAŞ	136.593	1.128.027	341.133	1.605.753	414.832	2.704.367	779.798	3.898.997	631.827	2.170.758	250.959	3.053.544
47	MARDİN	-	938.877	247.538	1.186.415	-	1.938.748	579.710	2.518.458	-	3.473.345	202.521	3.675.866
48	MUĞLA	-	2.527.747	396.835	2.924.582	-	6.479.293	872.315	7.351.608	-	2.571.774	423.996	2.995.770
49	MUŞ	-	237.439	79.860	317.299	-	601.672	182.364	784.036	-	365.274	82.627	447.901
50	NEVŞEHİR	-	648.934	122.262	771.196	-	1.741.810	269.387	2.011.197	-	1.265.083	180.085	1.445.168
51	NİĞDE	329.253	452.424	203.552	985.229	949.415	838.690	463.511	2.251.616	1.086.005	2.247.643	212.001	3.545.649
52	ORDU	-	820.958	516.818	1.337.776	-	2.016.815	1.177.744	3.194.559	-	1.553.993	434.956	1.988.949
53	RİZE	-	565.271	337.810	903.081	-	1.450.987	787.891	2.238.878	-	944.676	270.433	1.215.109
54	SAKARYA	890.383	1.638.393	207.588	2.736.364	2.501.561	3.667.331	472.528	6.641.420	2.374.260	3.442.853	115.713	5.932.826

KARAYOLLARI GENEL MÜDÜRLÜĞÜ SORUMLULUĞU ALTINDAKİ YOL AĞI DİKKATE ALINARAK HESAPLANMIŞTIR.

2019 YILI
İLLERE GÖRE YILLIK TAŞIT-KM, YOLCU-KM VE TON-KM DEĞERLERİ (BİN)

PLAKA NO	İLLER	TAŞIT-KM				YOLCU-KM				TON-KM			
		OTOYOL	DEVLET YOLU	İL YOLU	TOPLAM	OTOYOL	DEVLET YOLU	İL YOLU	"	OTOYOL	DEVLET YOLU	İL YOLU	TOPLAM
55	SAMSUN	-	2.297.084	217.291	2.514.375	-	5.610.202	488.922	6.099.124	-	4.032.739	179.914	4.212.653
56	SİİRT	-	204.858	110.979	315.837	-	479.769	253.537	733.306	-	395.179	151.047	546.226
57	SİNOP	-	360.630	75.502	436.132	-	873.673	170.037	1.043.710	-	431.047	57.304	488.351
58	SİVAS	-	1.193.785	203.759	1.397.544	-	3.202.739	465.531	3.668.270	-	3.016.987	188.637	3.205.624
59	TEKİRDAĞ	289.635	1.469.628	447.365	2.206.628	827.369	3.567.561	976.399	5.371.329	888.816	2.322.846	636.189	3.847.851
60	TOKAT	-	696.358	137.566	833.924	-	1.753.339	312.998	2.066.337	-	1.384.947	117.894	1.502.841
61	TRABZON	-	1.447.825	534.868	1.982.693	-	3.623.401	1.254.888	4.878.289	-	2.003.569	380.217	2.383.786
62	TUNCELİ	-	82.859	71.354	154.213	-	202.481	154.566	357.047	-	132.288	96.191	228.479
63	Ş.URFA	379.961	1.729.102	432.457	2.541.520	1.141.543	3.903.310	968.509	6.013.362	1.648.895	4.527.212	350.759	6.526.866
64	UŞAK	-	743.247	173.770	917.017	-	1.982.973	377.739	2.360.712	-	2.001.273	212.642	2.213.915
65	VAN	-	863.301	63.514	926.815	-	2.061.733	151.648	2.213.381	-	1.505.864	69.945	1.575.809
66	YOZGAT	-	732.694	284.066	1.016.760	-	1.891.364	652.103	2.543.467	-	1.549.438	231.847	1.781.285
67	ZONGULDAK	-	634.531	173.199	807.730	-	1.587.210	385.587	1.972.797	-	878.802	135.547	1.014.349
68	AKSARAY	-	913.921	147.891	1.061.812	-	2.398.544	328.457	2.727.001	-	3.029.274	156.785	3.186.059
69	BAYBURT	-	118.039	29.853	147.892	-	298.896	67.868	366.764	-	240.110	25.686	265.796
70	KARAMAN	-	283.092	144.509	427.601	-	683.000	325.282	1.008.282	-	574.269	117.859	692.128
71	KIRIKKALE	-	965.668	49.861	1.015.529	-	2.590.722	111.914	2.702.636	-	1.870.550	34.879	1.905.429
72	BATMAN	-	409.249	93.704	502.953	-	935.083	210.010	1.145.093	-	821.500	115.870	937.370
73	ŞIRNAK	-	527.376	92.526	619.902	-	1.095.411	173.729	1.269.140	-	1.980.095	309.501	2.289.596
74	BARTIN	-	253.048	105.700	358.748	-	619.781	237.926	857.707	-	228.569	80.776	309.345
75	ARDAHAN	-	121.914	13.927	135.841	-	297.069	30.979	328.048	-	216.275	20.455	236.730
76	IĞDIR	-	178.382	2.418	180.800	-	464.986	5.908	470.894	-	421.638	2.218	423.856
77	YALOVA	229.123	499.165	112.889	841.177	617.340	1.170.044	250.355	2.037.739	384.283	1.011.692	90.708	1.486.683
78	KARABÜK	-	421.945	76.668	498.613	-	1.126.345	167.849	1.294.194	-	768.935	73.510	842.445
79	KİLİS	-	136.797	33.343	170.140	-	310.668	68.486	379.154	-	207.107	66.324	273.431
80	OSMANİYE	563.566	271.232	236.301	1.071.099	1.688.158	642.959	515.743	2.846.860	2.405.455	311.003	265.776	2.982.234
81	DÜZCE	639.507	579.140	83.283	1.301.930	1.801.553	1.390.605	168.711	3.360.869	1.746.038	803.949	143.958	2.693.945

KARAYOLLARI GENEL MÜDÜRLÜĞÜ SORUMLULUĞU ALTINDAKİ YOL AĞI DİKKATE ALINARAK HESAPLANMIŞTIR.